

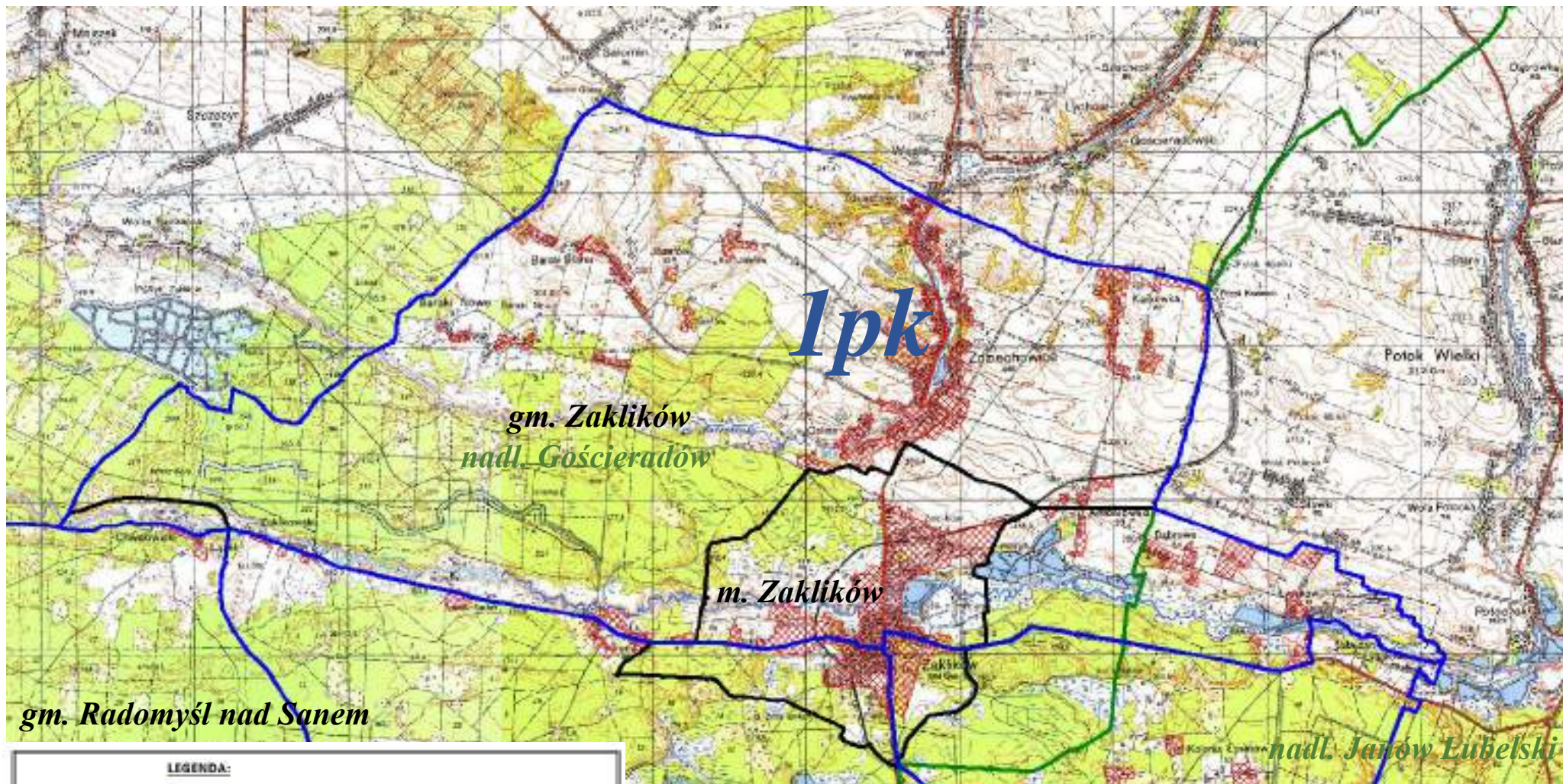
OBWÓD ŁOWIECKI nr 1pk

Skala 1:50000

Załącznik Nr 3 do uchwały Nr

Sejmiku Województwa Podkarpackiego

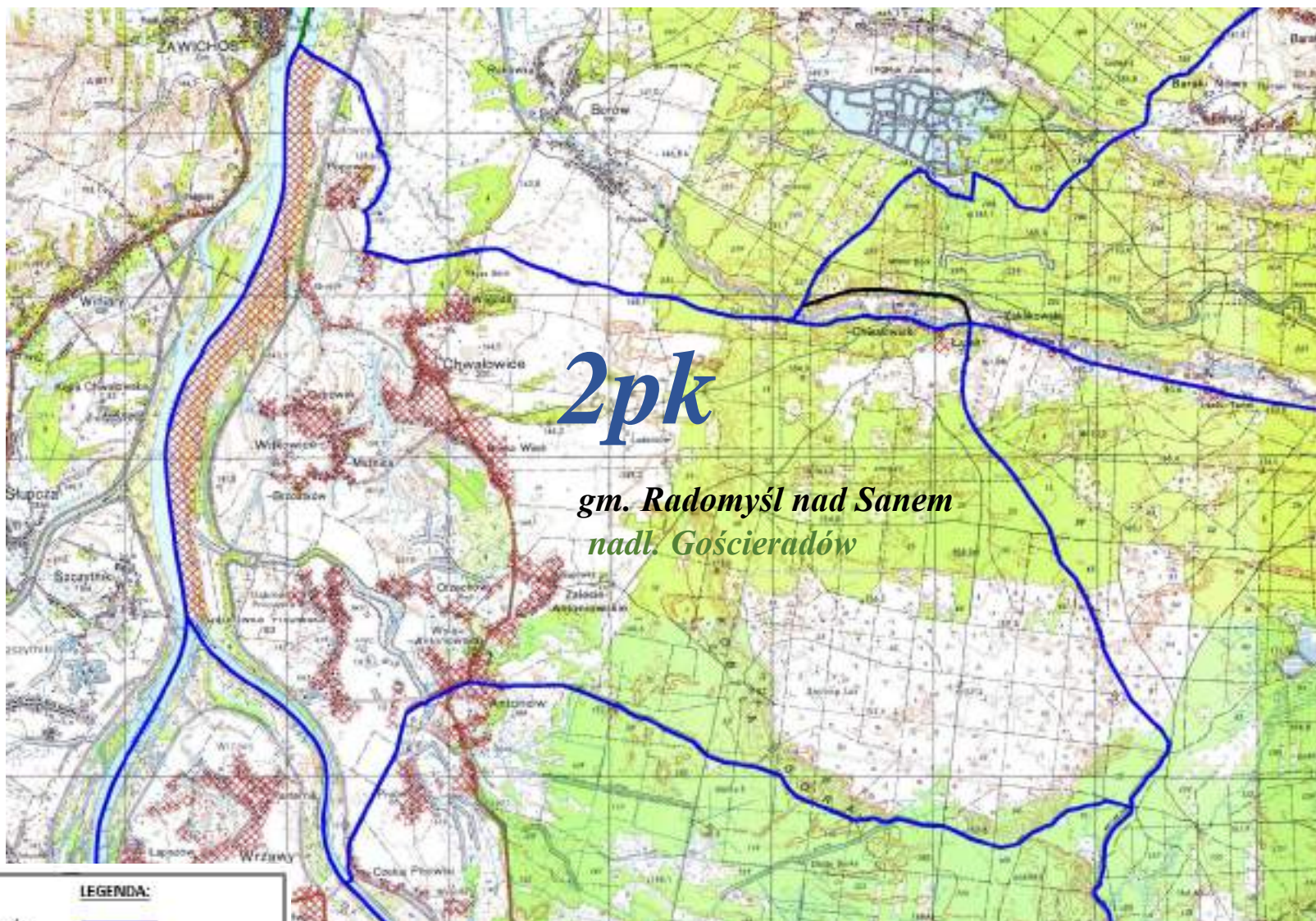
z dnia



LEGENDA:	
granica obwodu	
nr obwodu	
tereny wyłączone	
granica gmin i miast	
nazwa gmin i miast	gm. Zaklików, m. Zaklików, gm. Radomyśl nad Sanem
granica nadleśnictwa	
nazwa nadleśnictwa	nadl. Gościeradów, nadl. Janów Lubelski

OBWÓD ŁOWIECKI nr 2pk

Skala 1:50000



2pk

*gm. Radomyśl nad Sanem
nadl. Gościeradów*

LEGENDA:

granica obwodu	
nr obwodu	2pk
tereny wyłączone	
granica gminy	
nazwa gminy	gm. Radomyśl nad Sanem
granica nadleśnictwa	
nazwa nadleśnictwa	nadl. Gościeradów

OBWÓD ŁOWIECKI nr 3pk

Skala 1:50000

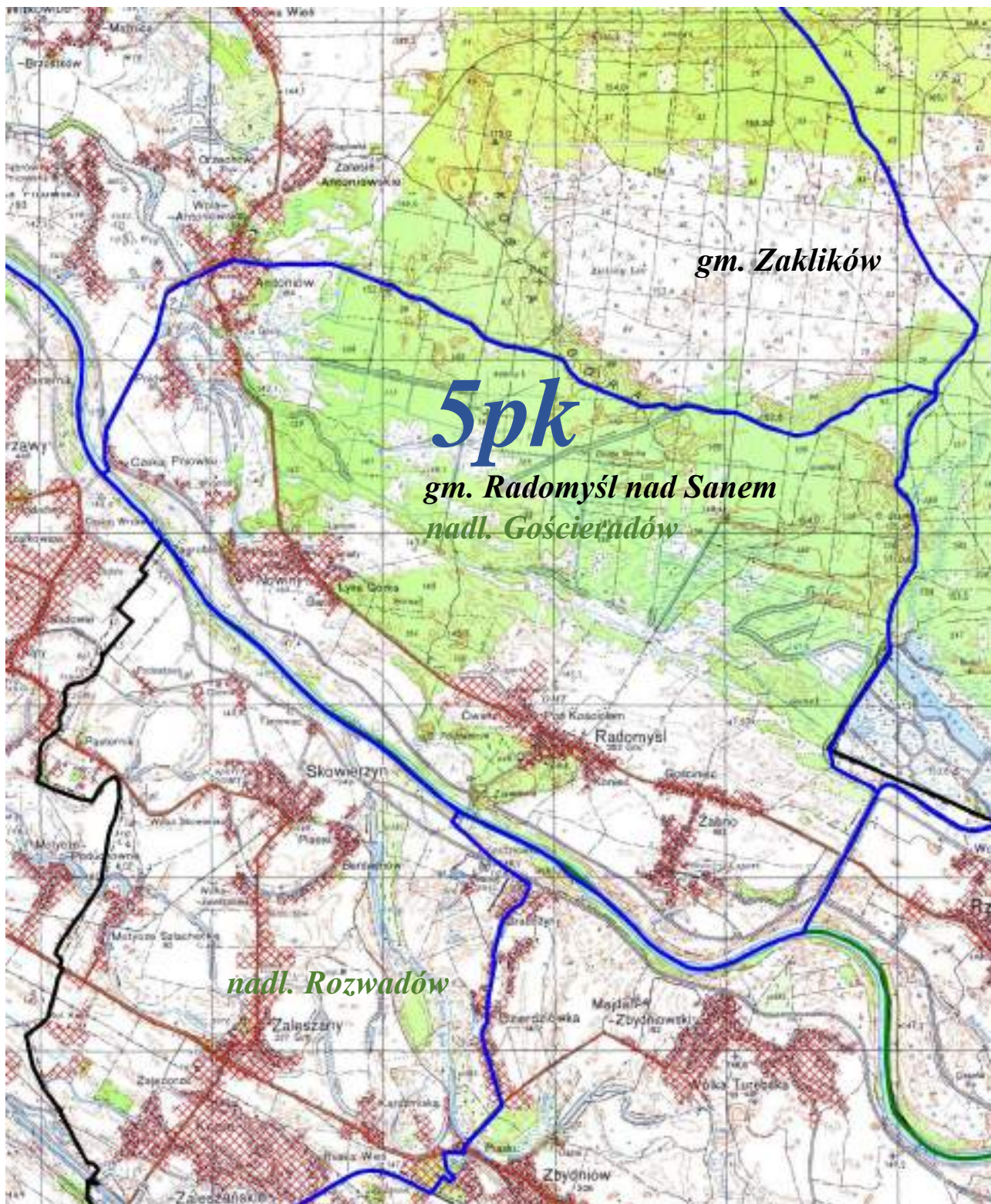


LEGENDA:





granica obwodu	
nr obwodu	3 pk
tereny wyłączone	
granica gmin i miast	
nazwa gmin i miast	gm. Zaklików, m. Zaklików, gm. Radomyśl nad Sanem
granica nadleśnictwa	
nazwa nadleśnictwa	nadl. Gościeradów, nadl. Janów Lubelski

OBWÓD ŁOWIECKI nr 5pk

Skala 1:50000

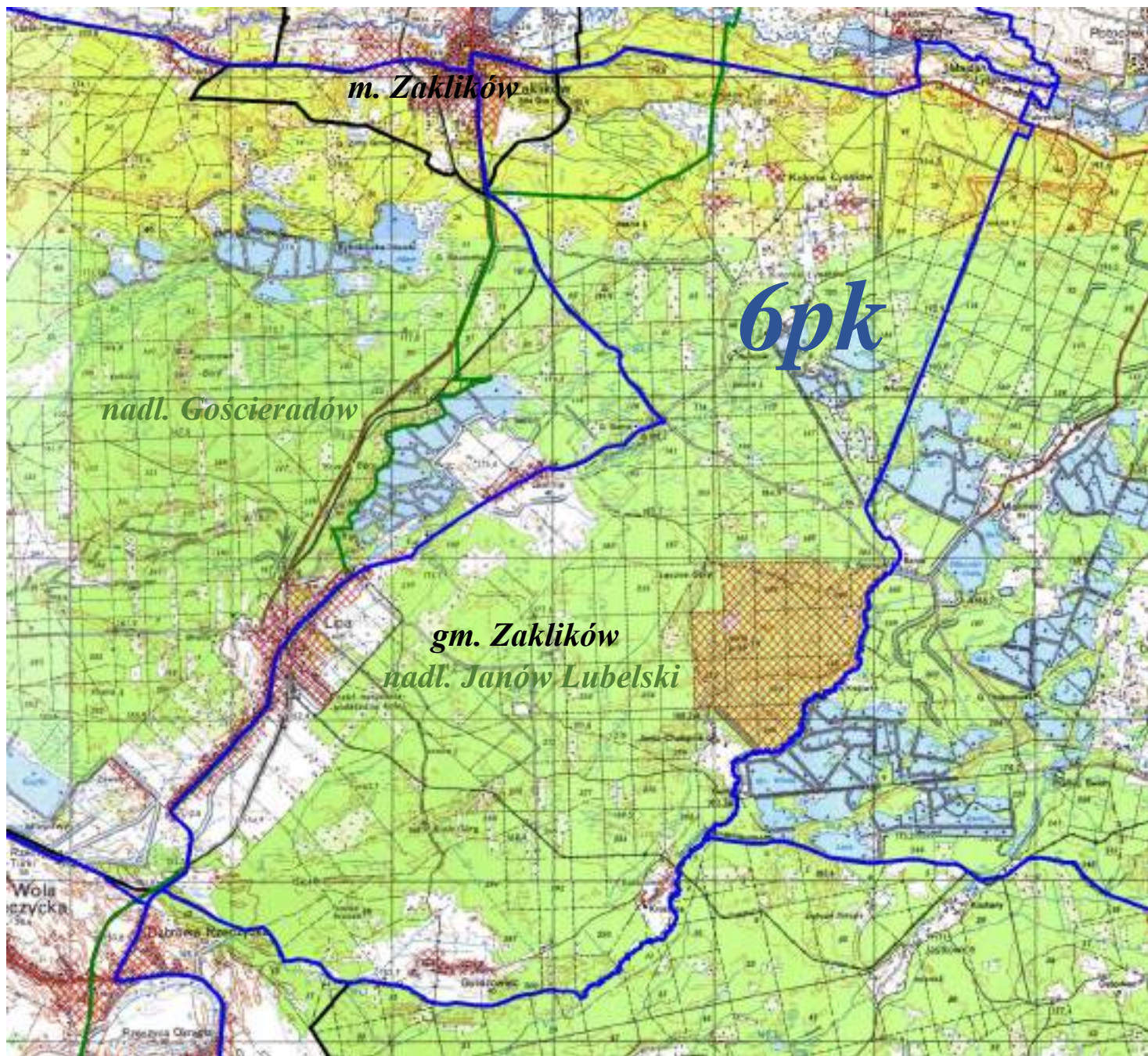


LEGENDA:

granica obwodu	
nr obwodu	<i>5pk</i>
tereny wyłączone	
granica gmin i miast	
nazwa gmin i miast	gm. Radomyśl nad Sanem, gm. Zaklików
granica nadleśnictwa	
nazwa nadleśnictwa	nadl. Gościeradów, nadl. Rozwadów

OBWÓD ŁOWIECKI nr 6pk

Skala 1:50000



LEGENDA:

granica obwodu



nr obwodu

6 pk

tereny wyłączone



granica gmin i miast



nazwa gmin i miast

gm. Zaklików, m. Zaklików

granica nadleśnictwa

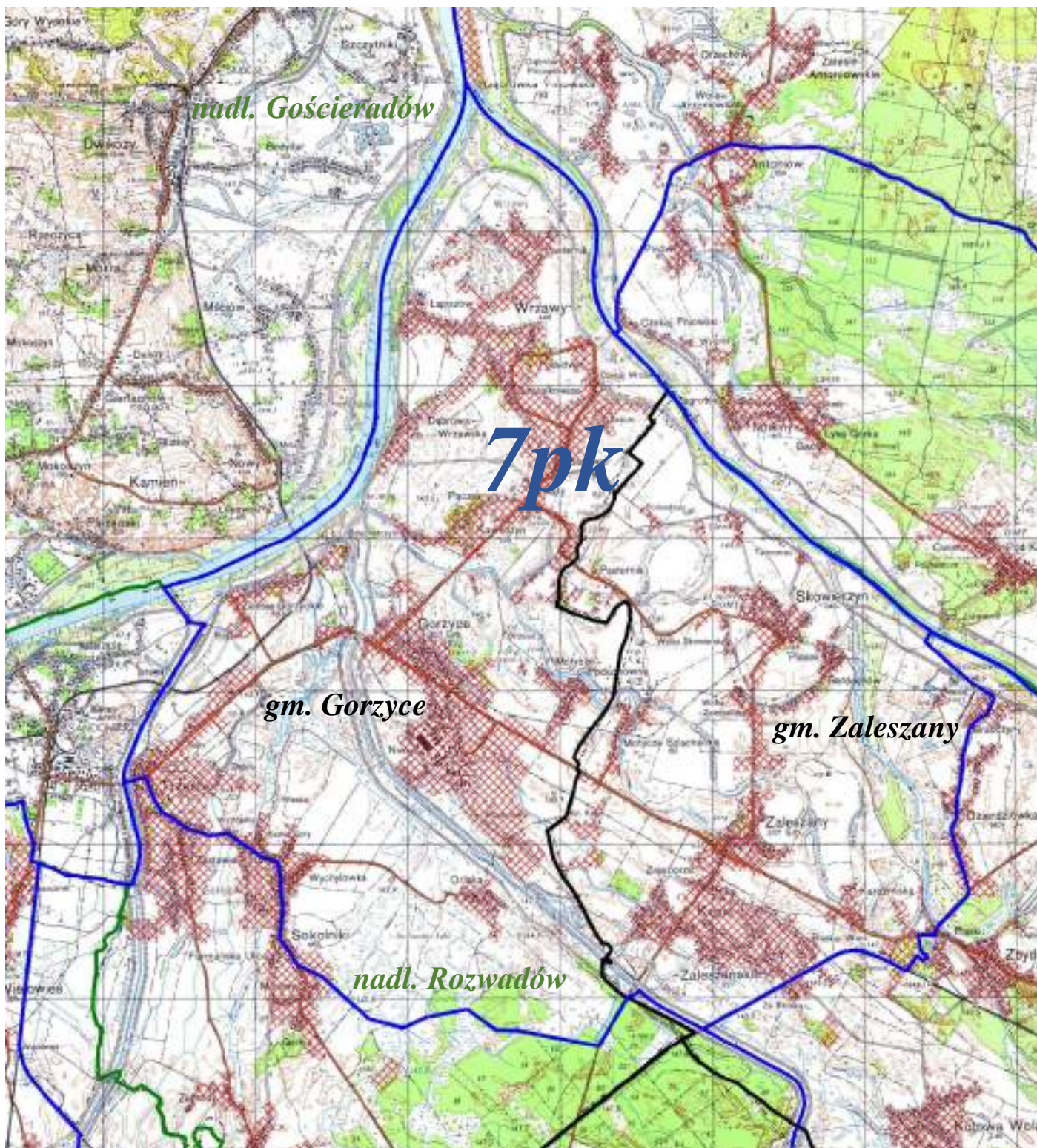


nazwa nadleśnictwa

nadm. Gościeradów, nadm. Janów Lubelski

OBWÓD ŁOWIECKI nr 7pk

Skala 1:50000

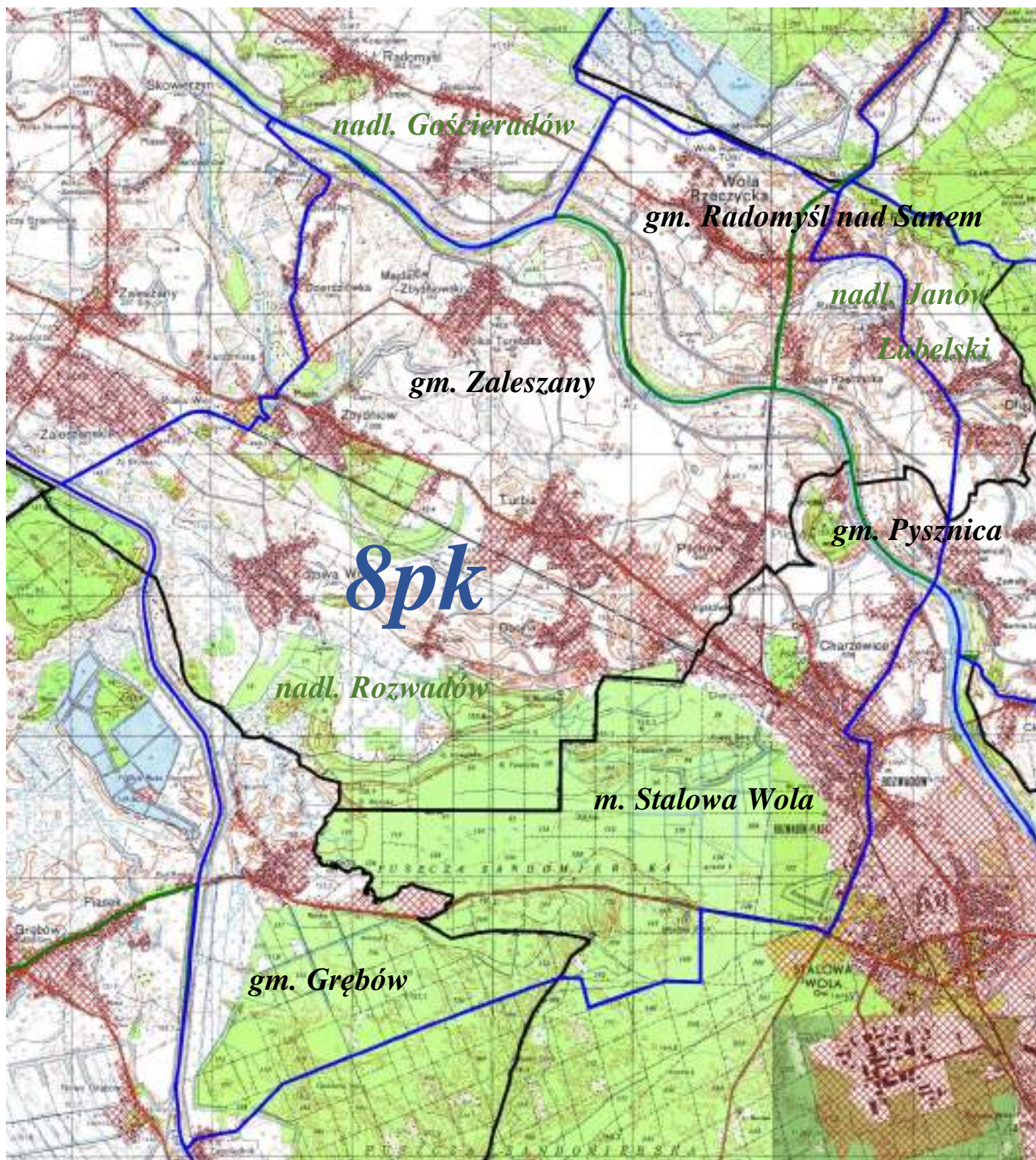


LEGENDA:

granica obwodu	
nr obwodu	<i>7pk</i>
tereny wyłączone	
granica gmin i miast	
nazwa gmin i miast	gm. Zaleszany, gm. Gorzyce
granica nadleśnictwa	
nazwa nadleśnictwa	<i>nadl. Gościeradów, nadl. Rozwadów</i>

OBWÓD ŁOWIECKI nr 8pk

Skala 1:50000

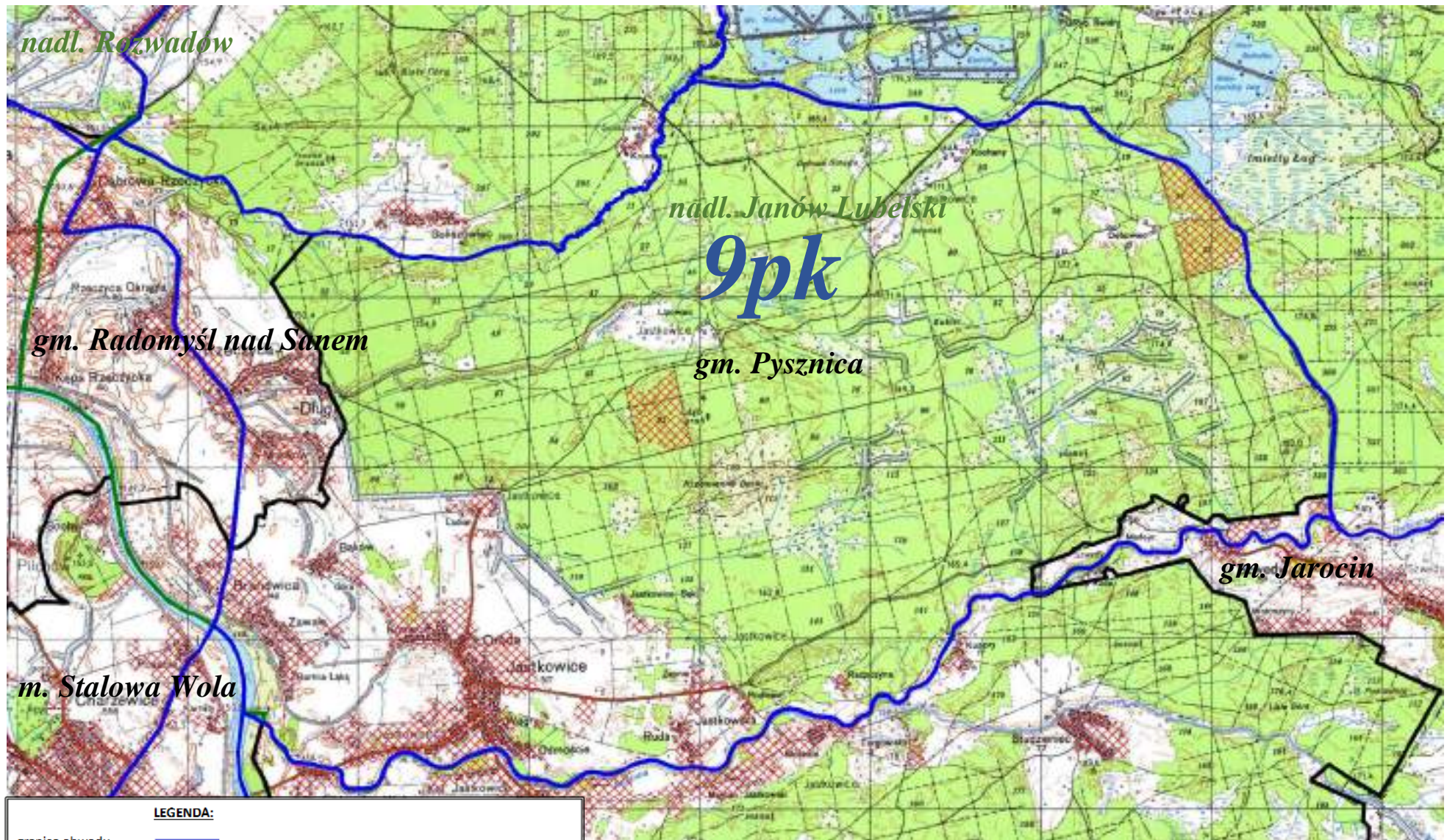


LEGENDA:

granica obwodu	
nr obwodu	8 pk
tereny wyłączone	
granica gmin i miast	
nazwa gmin i miast	gm. Radomyśl nad Sanem, gm. Zaleszany, gm. Pysznica, gm. Grębów, m. Stalowa Wola
granica nadleśnictwa	
nazwa nadleśnictwa	nadl. Gościeradów, nadl. Janów Lubelski, nadl. Rozwadów

OBWÓD ŁOWIECKI nr 9pk

Skala 1:50000



LEGENDA:	
granica obwodu	
nr obwodu	9 pk
tereny wyłączone	
granica gmin i miast	
nazwa gmin i miast	gm. Radomyśl nad Sanem, gm. Pysznicza, gm. Jarocin, m. Stalowa Wola
granica nadleśnictwa	
nazwa nadleśnictwa	nadl. Janów Lubelski, nadl. Rozwadowski

OBWÓD ŁOWIECKI nr 11pk

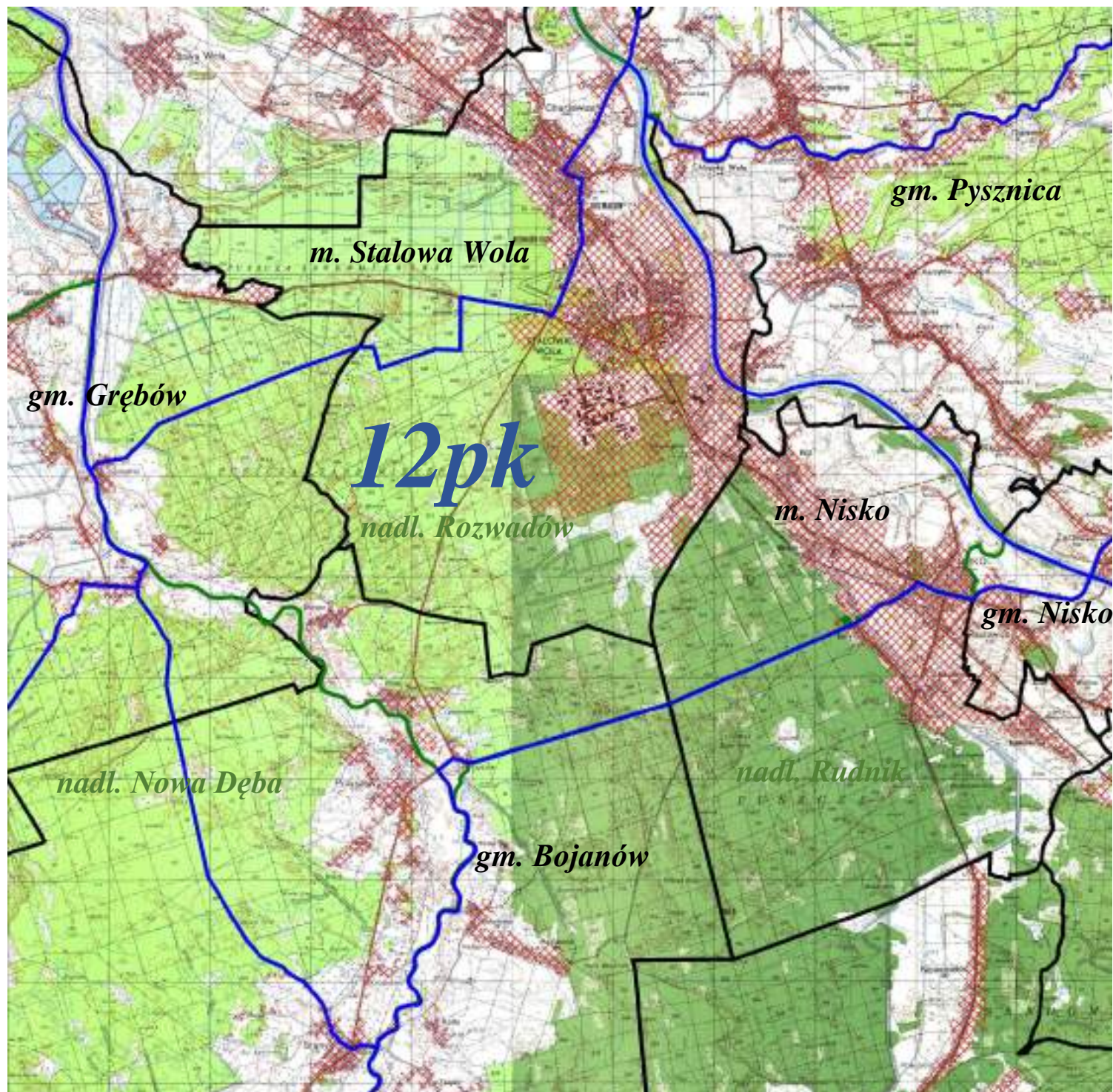
Skala 1:75000



LEGENDA:	
granica obwodu	
nr obwodu	11pk
tereny wyłączone	
granica gmin i miast	
nazwa gmin i miast	gm. Zaleszany, gm. Grębów, gm. Gorzyce, gm. Nowa Dęba, m. Tarnobrzeg
granica nadleśnictwa	
nazwa nadleśnictwa	nadl. Nowa Dęba, nadl. Rozwadów

OBWÓD ŁOWIECKI nr 12pk

Skala 1:80000

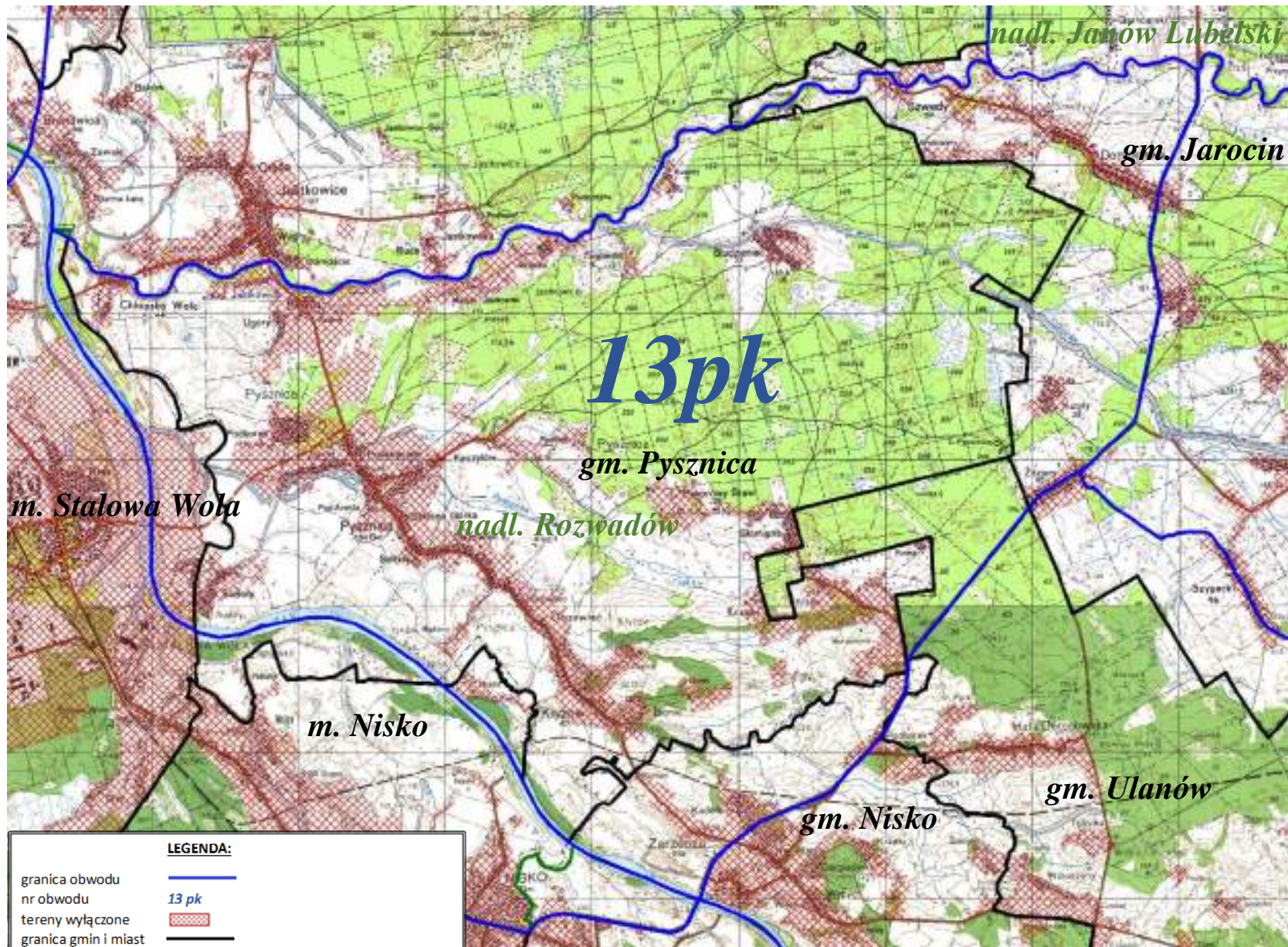


LEGENDA:

granica obwodu	
nr obwodu	12pk
tereny wyłączone	
granica gmin i miast	
nazwa gmin i miast	gm. Pysznica, gm. Grębów, m. Stalowa Wola, gm. Nisko, m. Nisko, gm. Bojanów
granica nadleśnictwa	
nazwa nadleśnictwa	nadl. Nowa Dęba, nadl. Rozwadów, nadl. Rudnik

OBWÓD ŁOWIECKI nr 13pk

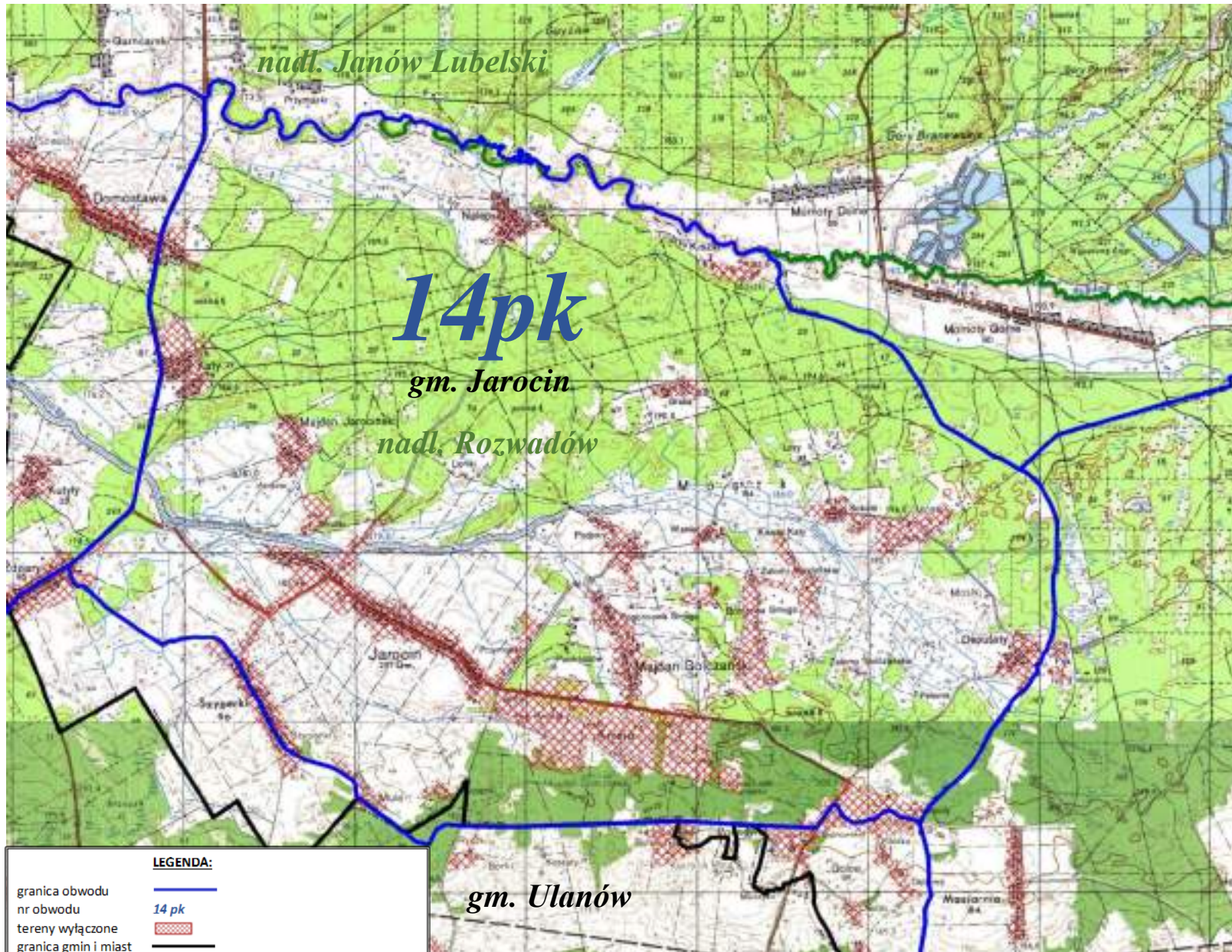
Skala 1:50000



LEGENDA:	
granica obwodu	
nr obwodu	13 pk
tereny wyłączone	
granica gmin i miast	
nazwa gmin i miast	gm. Pysznica, gm. Jarocin, m. Stalowa Wola, gm. Ulanów, gm. Nisko, m. Nisko
granica nadleśnictwa	
nazwa nadleśnictwa	nadl. Janów Lubelski, nadl. Rozwadow

OBWÓD ŁOWIECKI nr 14pk

Skala 1:50000



LEGENDA:





granica obwodu	
nr obwodu	14 pk
tereny wyłączone	
granica gmin i miast	
nazwa gmin i miast	gm. Jarocin, gm. Ulanów
granica nadleśnictwa	
nazwa nadleśnictwa	<i>nadm. Janów Lubelski, nadm. Rozwadów</i>

OBWÓD ŁOWIECKI nr 15pk

Skala 1:50000

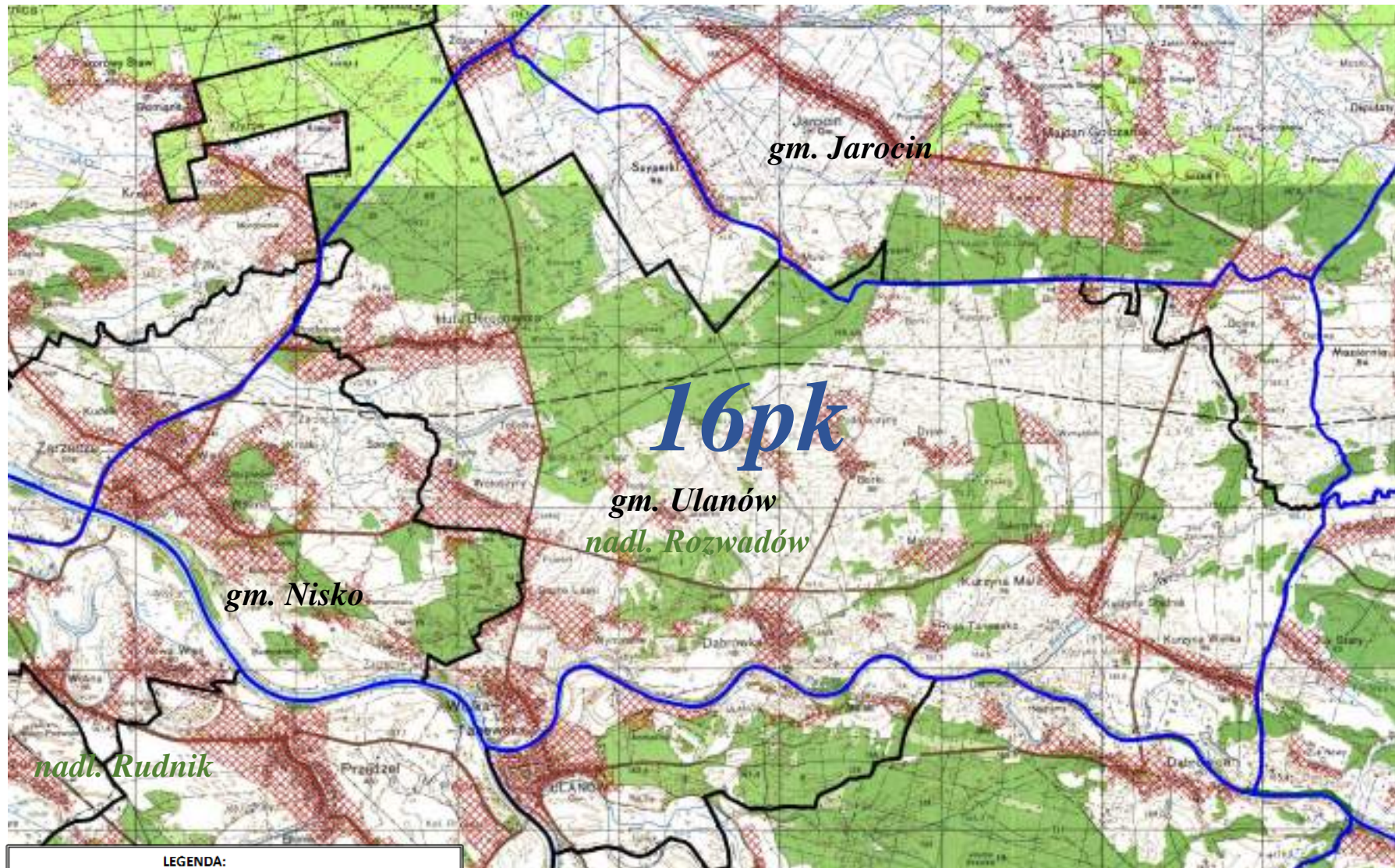


LEGENDA:

- | | |
|----------------------|---|
| granica obwodu |  |
| nr obwodu | <i>15 pk</i> |
| tereny wyłączone |  |
| granica gmin i miast |  |
| nazwa gmin i miast | gm. Harasiuki |
| granica nadleśnictwa |  |
| nazwa nadleśnictwa | <i>nadj. Bilgoraj</i> |

OBWÓD ŁOWIECKI nr 16pk

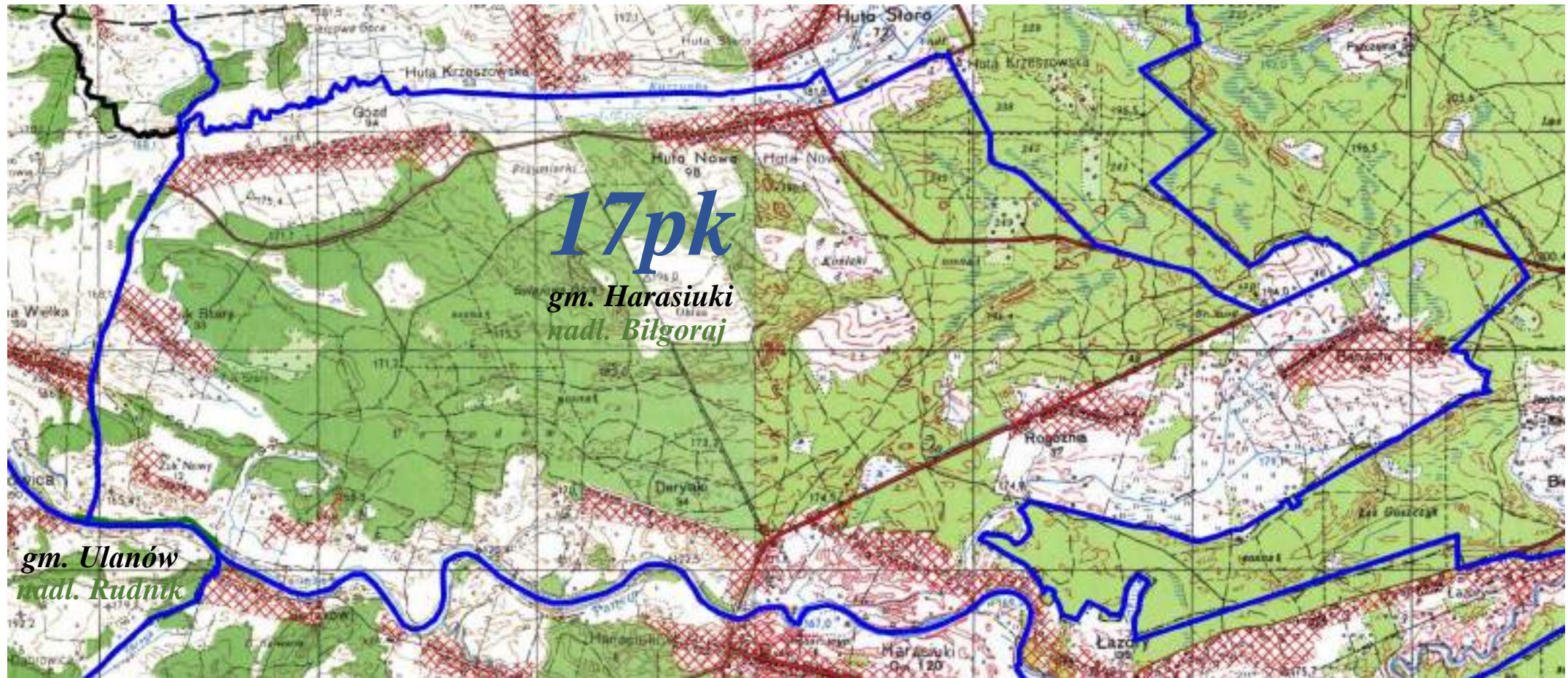
Skala 1:50000



LEGENDA:	
granica obwodu	
nr obwodu	16 pk
tereny wyłączone	
granica gmin i miast	
nazwa gmin i miast	gm. Jarocin, gm. Ulanów, gm. Nisko
granica nadleśnictwa	
nazwa nadleśnictwa	nadl. Rozwadów, nadl. Rudnik

OBWÓD ŁOWIECKI nr 17pk

Skala 1:50000



17pk

gm. Harasiuki
nadm. Biłgoraj

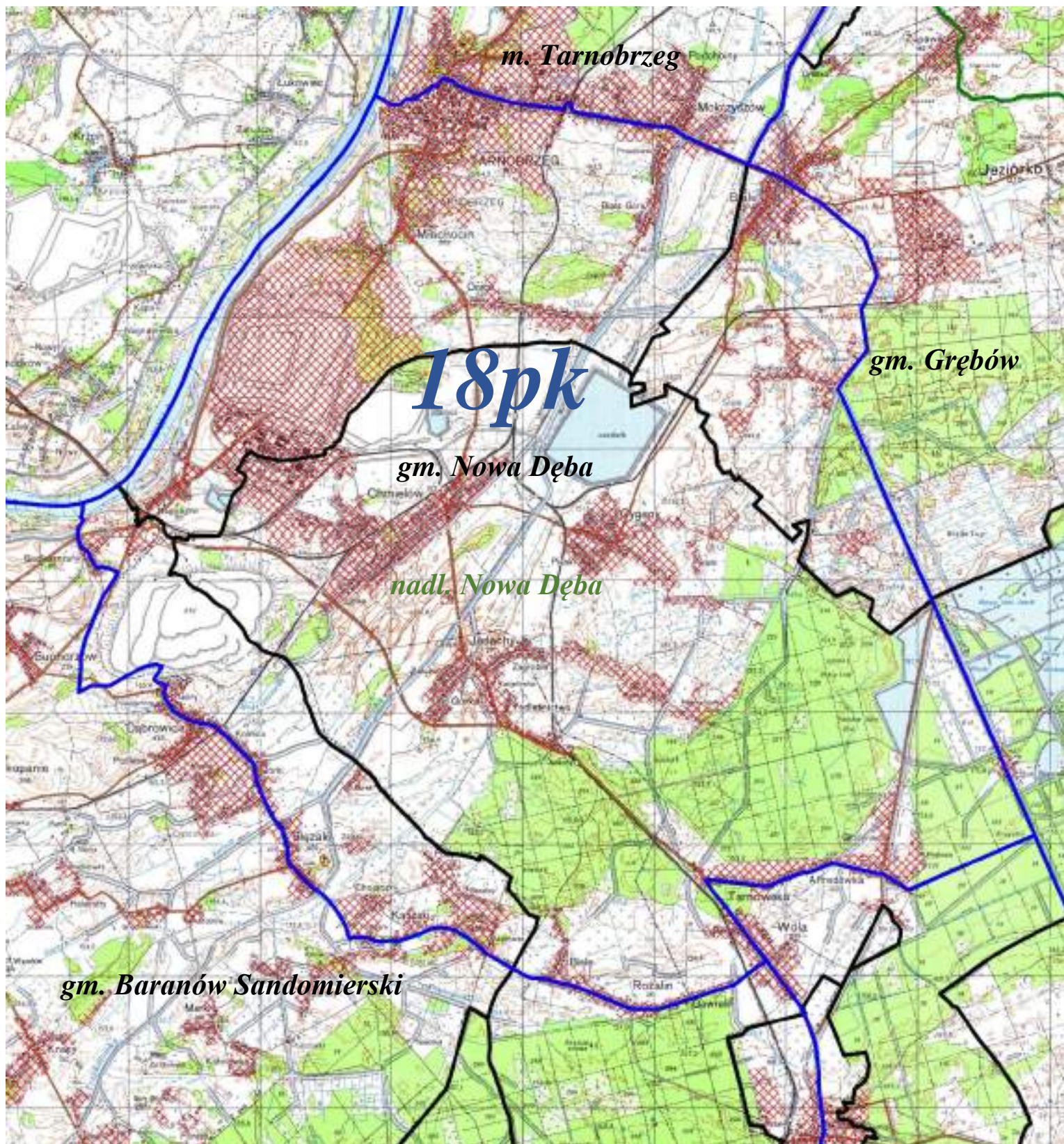
gm. Ulanów
nadm. Rudnik

LEGENDA:

- | | |
|----------------------|------------------------------|
| granica obwodu | |
| nr obwodu | 17 pk |
| tereny wyłączone | |
| granica gmin i miast | |
| nazwa gmin i miast | gm. Harasiuki, gm. Ulanów |
| granica nadleśnictwa | |
| nazwa nadleśnictwa | nadm. Biłgoraj, nadm. Rudnik |

OBWÓD ŁOWIECKI nr 18pk

Skala 1:60000

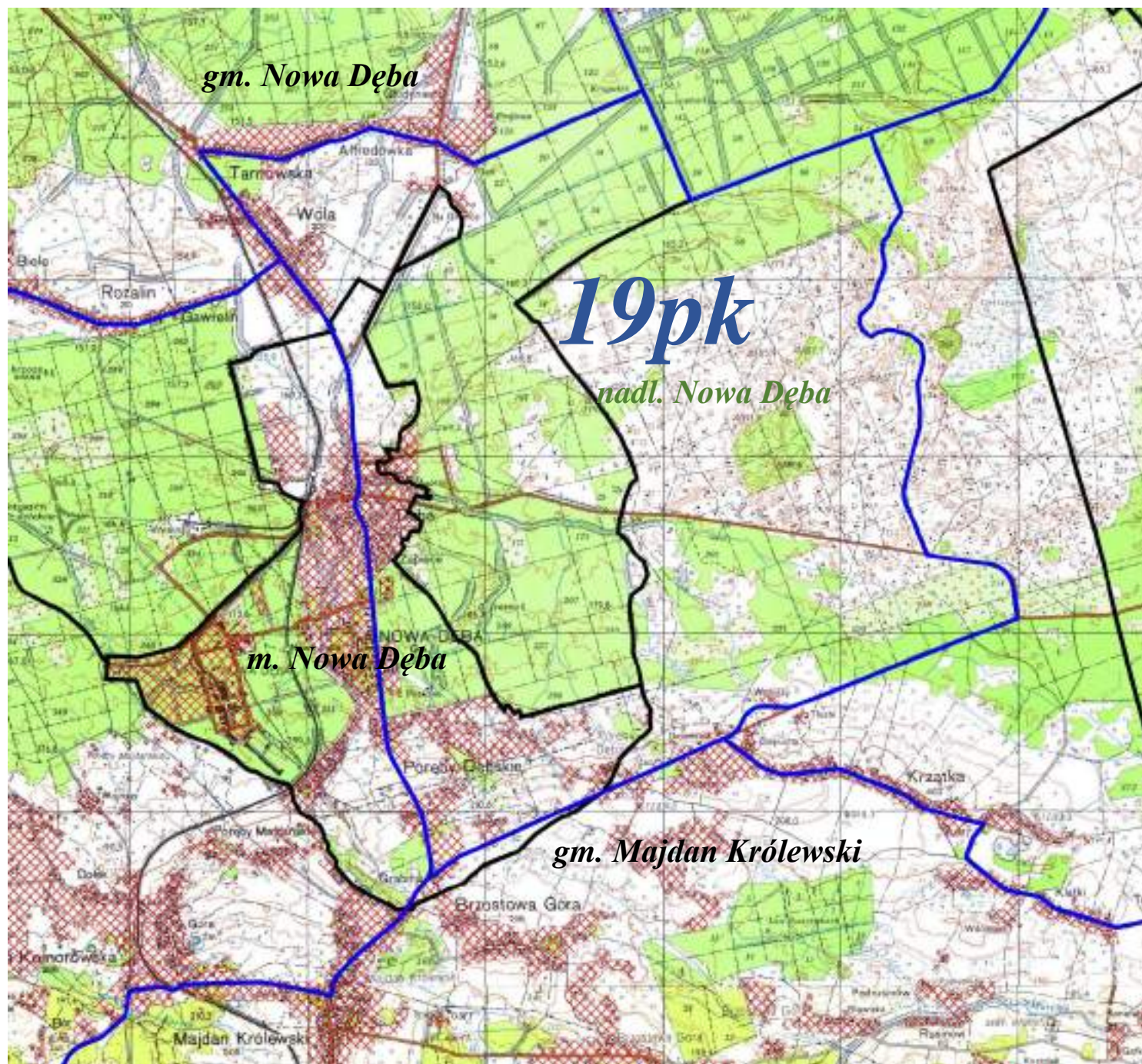


LEGENDA:

granica obwodu	
nr obwodu	<i>18 pk</i>
tereny wyłączone	
granica gmin i miast	
nazwa gmin i miast	gm. Grębów, gm. Nowa Dęba, m. Tarnobrzeg, gm. Baranów Sandomierski
granica nadleśnictwa	
nazwa nadleśnictwa	<i>nadl. Nowa Dęba</i>

OBWÓD ŁOWIECKI nr 19pk

Skala 1:50000

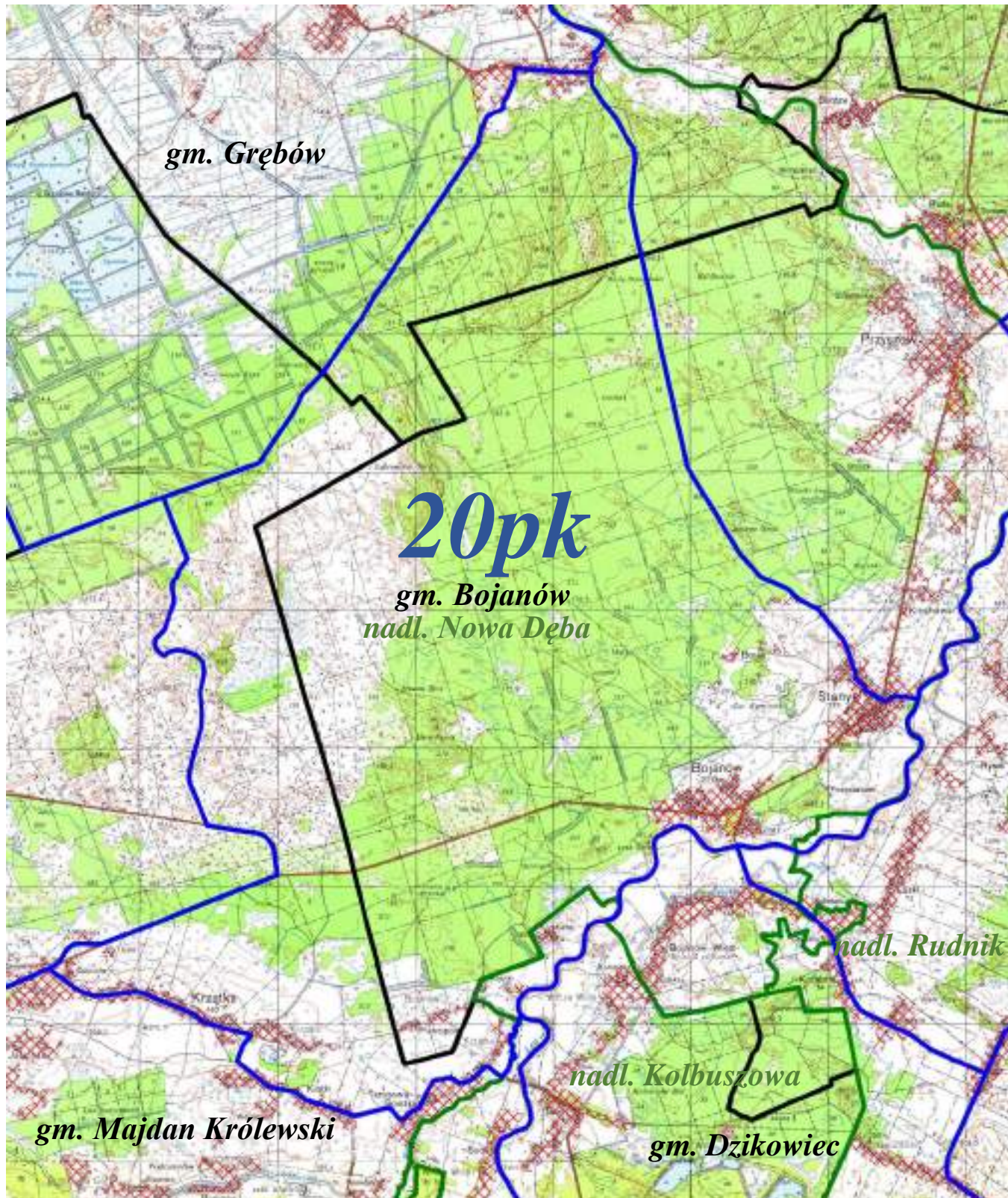


LEGENDA:

granica obwodu	
nr obwodu	<i>19 pk</i>
tereny wyłączone	
granica gmin i miast	
nazwa gmin i miast	gm. Majdan Królewski, gm. Nowa Dęba, m. Nowa Dęba
granica nadleśnictwa	
nazwa nadleśnictwa	<i>nadl. Nowa Dęba</i>

OBWÓD ŁOWIECKI nr 20pk

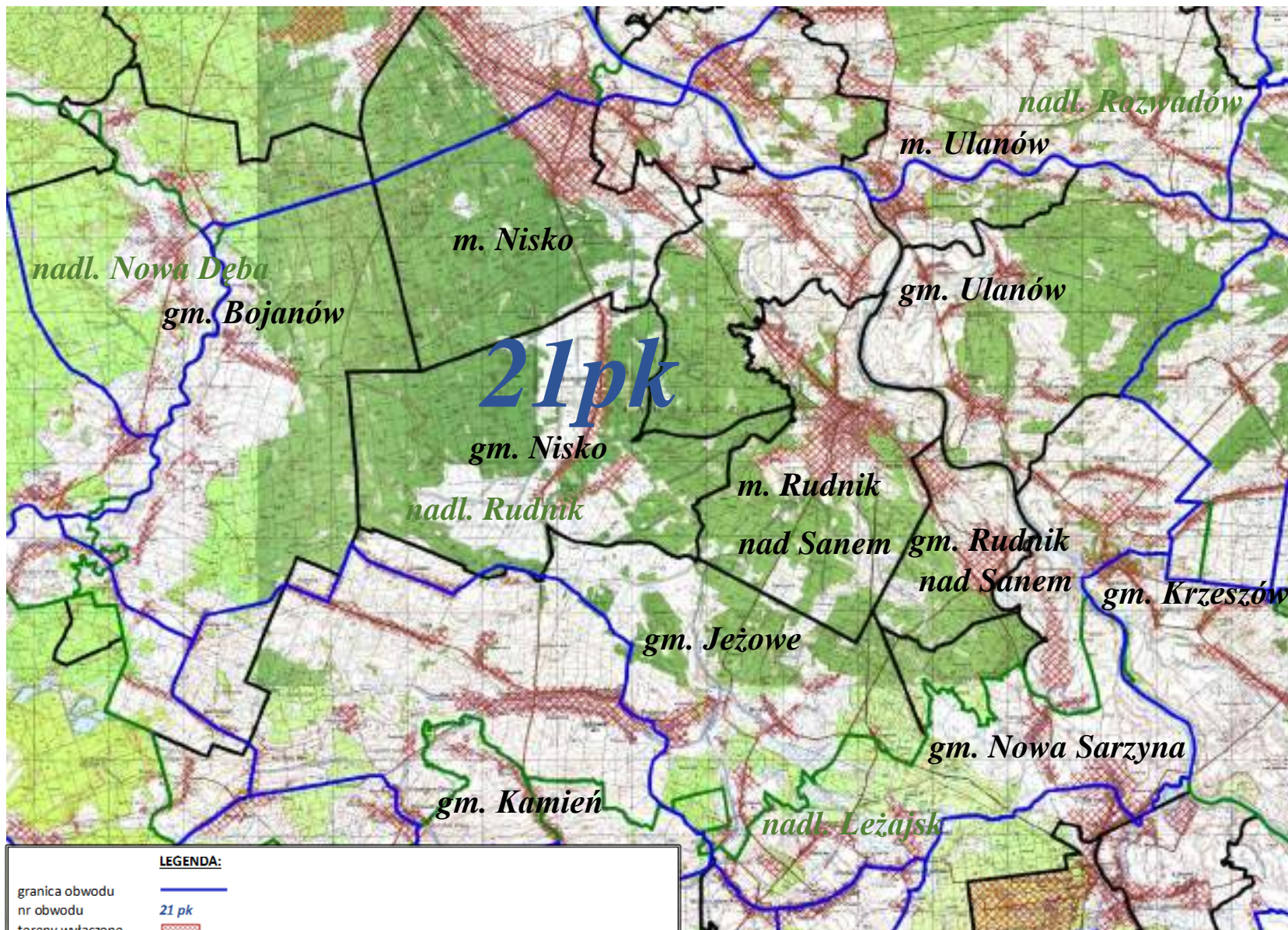
Skala 1:80000



LEGENDA:	
granica obwodu	
nr obwodu	20 pk
tereny wyłączone	
granica gmin i miast	
nazwa gmin i miast	gm. Grębów, gm. Bojanów, gm. Dzikowiec, gm. Majdan Królewski
granica nadleśnictwa	
nazwa nadleśnictwa	nadl. Nowa Dęba, nadl. Kolbuszowa, nadl. Rudnik

OBWÓD ŁOWIECKI nr 21pk

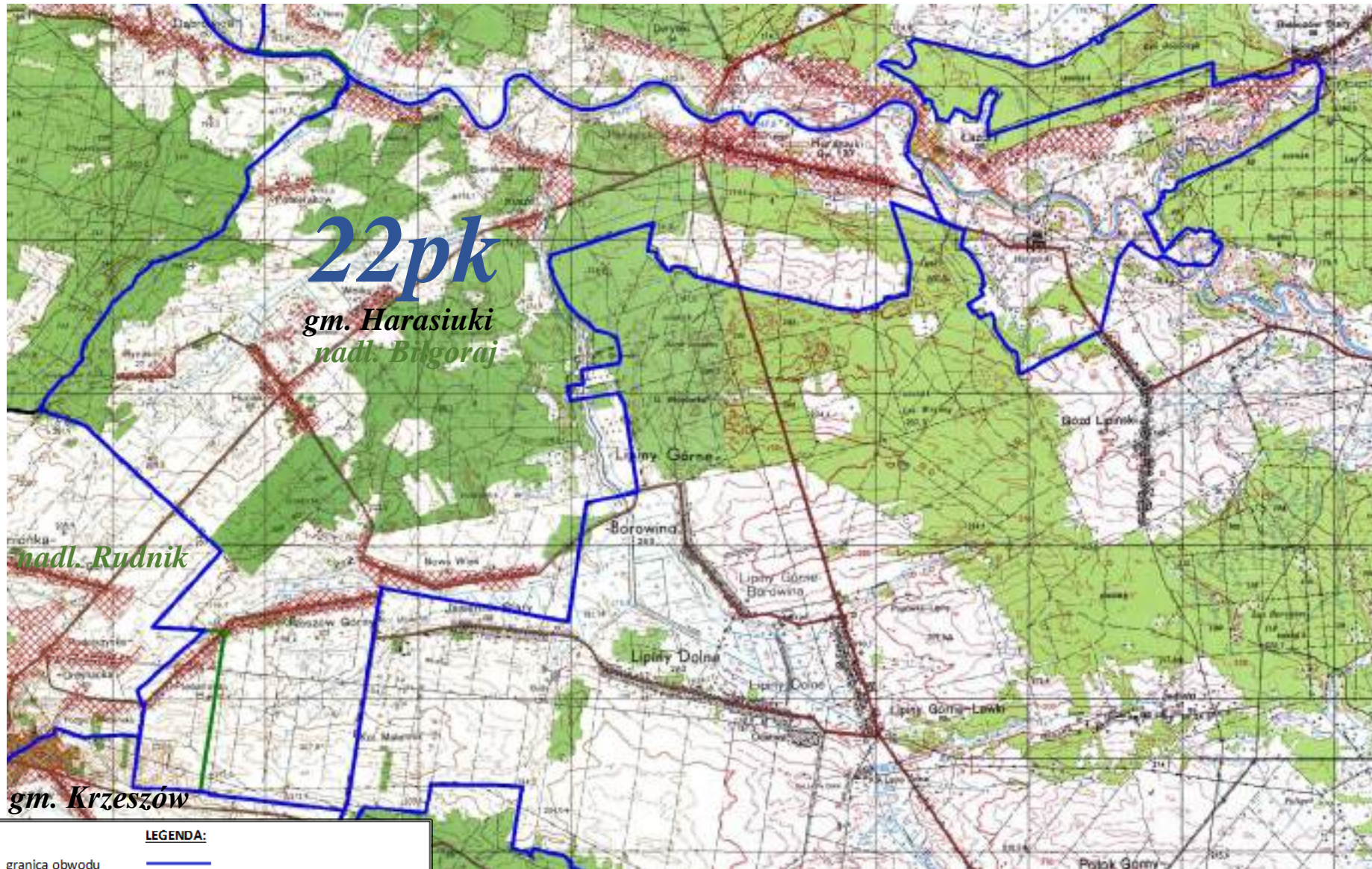
Skala 1:100000







LEGENDA:	
granica obwodu	
nr obwodu	21 pk
tereny wyłączone	
granica gmin i miast	
nazwa gmin i miast	gm. Ulanów, m. Ulanów, gm. Nisko, m. Nisko, gm. Bojanów, gm. Jeżowe, gm. Kamień, gm. Krzeszów, gm. Rudnik nad Sanem, m. Rudnik nad Sanem, gm. Nowa Sarzyna
granica nadleśnictwa	
nazwa nadleśnictwa	nadm. Nowa Dęba, nadm. Leżajsk, nadm. Rozwadów, nadm. Rudnik

OBWÓD ŁOWIECKI nr 22pk

Skala 1:50000

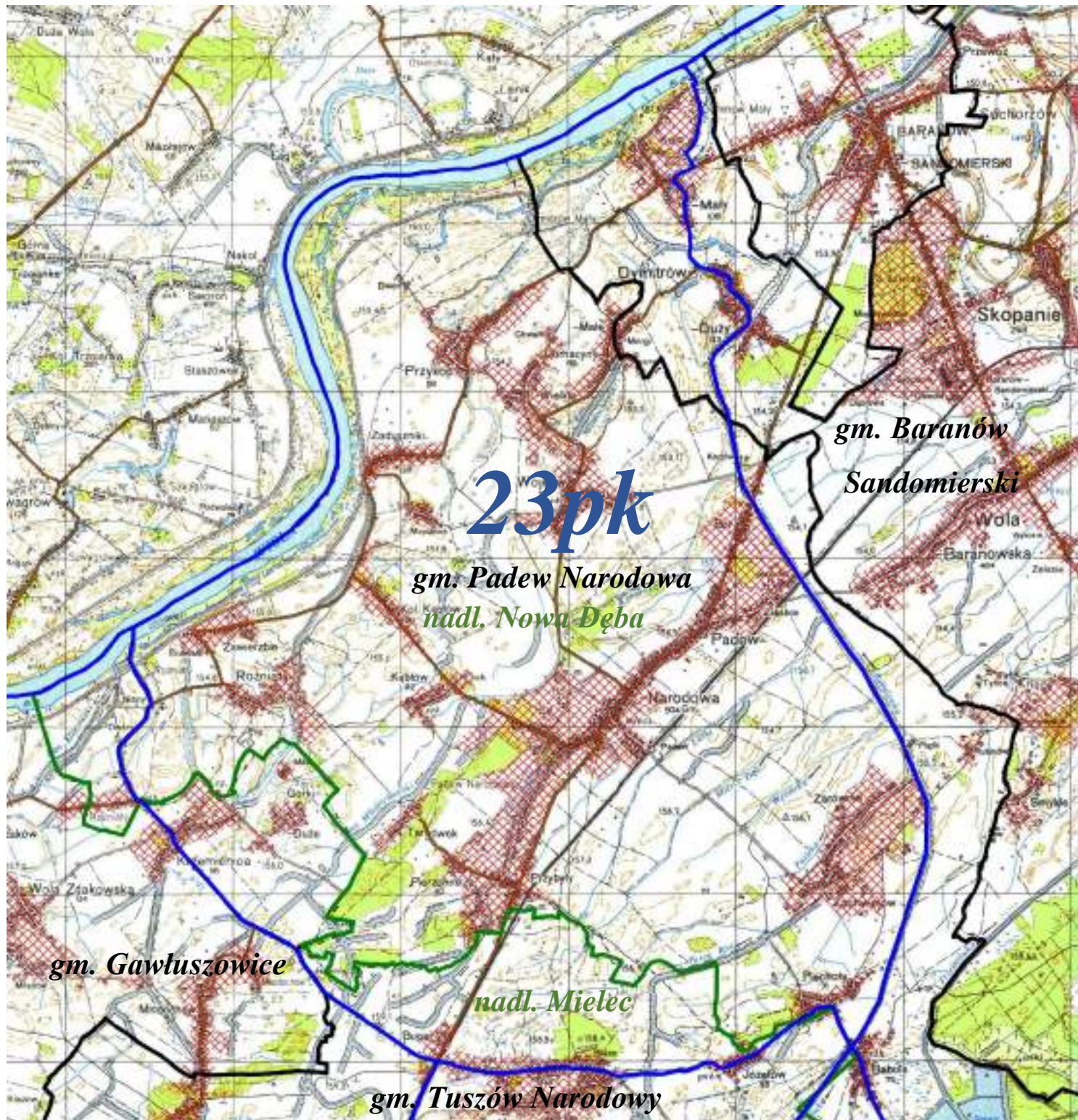


LEGENDA:

granica obwodu	
nr obwodu	22 pk
tereny wyłączone	
granica gmin i miast	
nazwa gmin i miast	gm. Harasiuki, gm. Krzeszów
granica nadleśnictwa	
nazwa nadleśnictwa	<i>nadm. Bilgoraj, nadm. Rudnik</i>

OBWÓD ŁOWIECKI nr 23pk

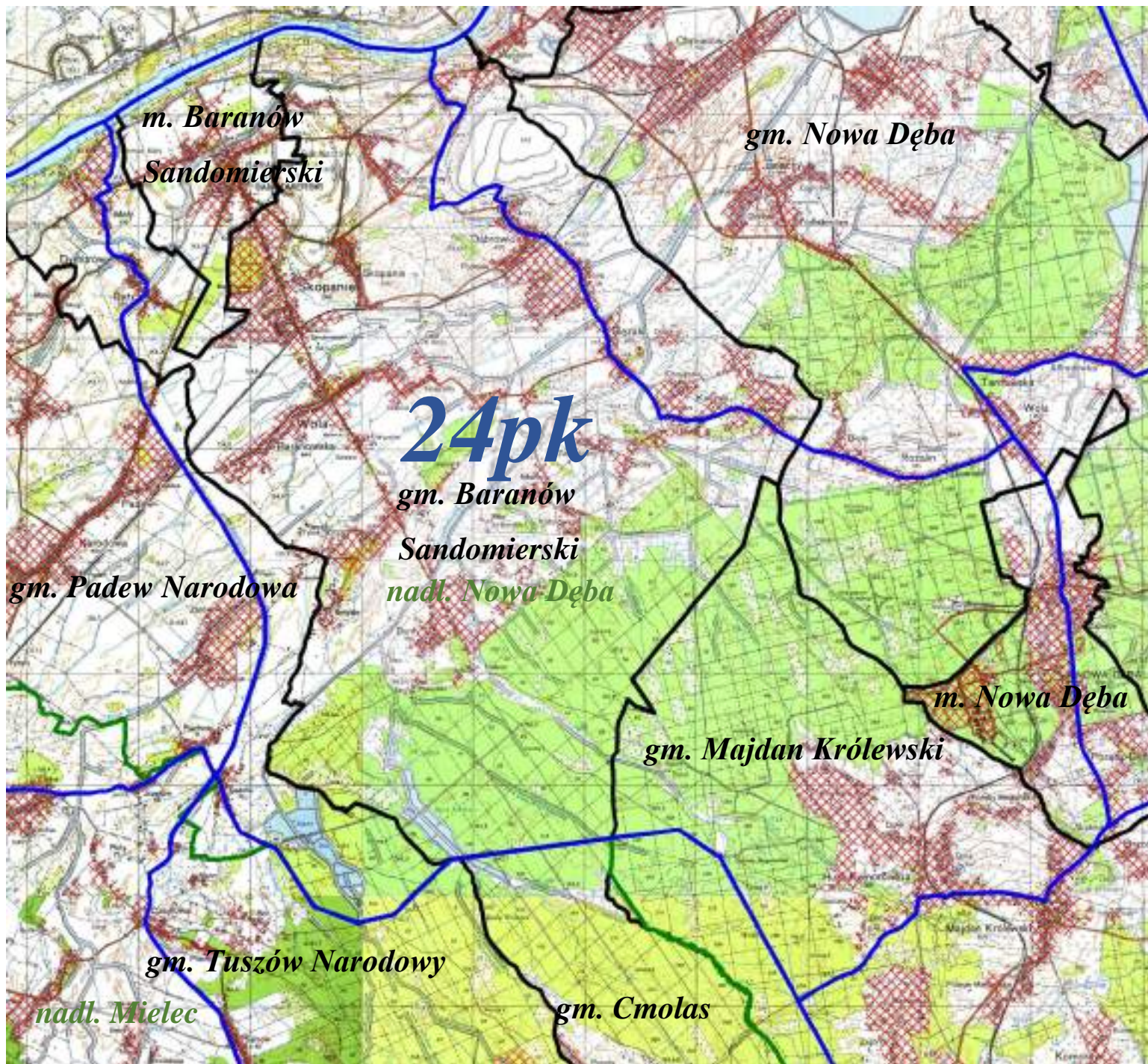
Skala 1:50000



LEGENDA:	
granica obwodu	
nr obwodu	23 pk
tereny wyłączone	
granica gmin i miast	
nazwa gmin i miast	gm. Baranów Sandomierski, gm. Padew Narodowa, gm. Tuszów Narodowy, gm. Gawłuszowice
granica nadleśnictwa	
nazwa nadleśnictwa	nadl. Nowa Dęba, nadl. Mielec

OBWÓD ŁOWIECKI nr 24pk

Skala 1:80000



LEGENDA:

granica obwodu



nr obwodu

24 pk

tereny wyłączone



granica gmin i miast



nazwa gmin i miast

gm. Majdan Królewski, gm. Nowa Dęba, m. Nowa Dęba, gm. Tuszów Narodowy,
gm. Baranów Sandomierski, m. Baranów Sandomierski, gm. Padew Narodowa, gm. Cmolas

granica nadleśnictwa

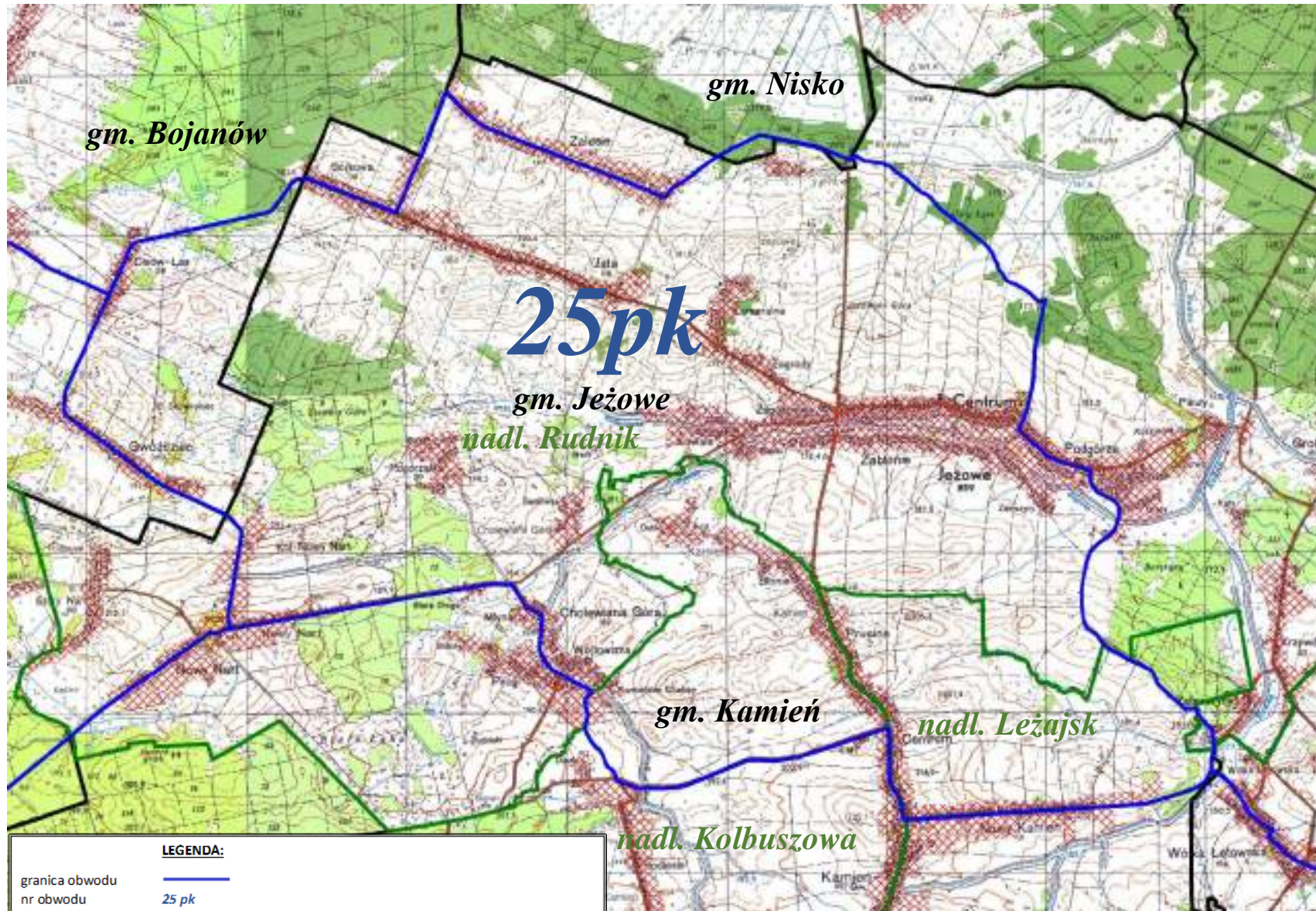






nazwa nadleśnictwa

nadm. Nowa Dęba, nadm. Mielec

OBWÓD ŁOWIECKI nr 25pk

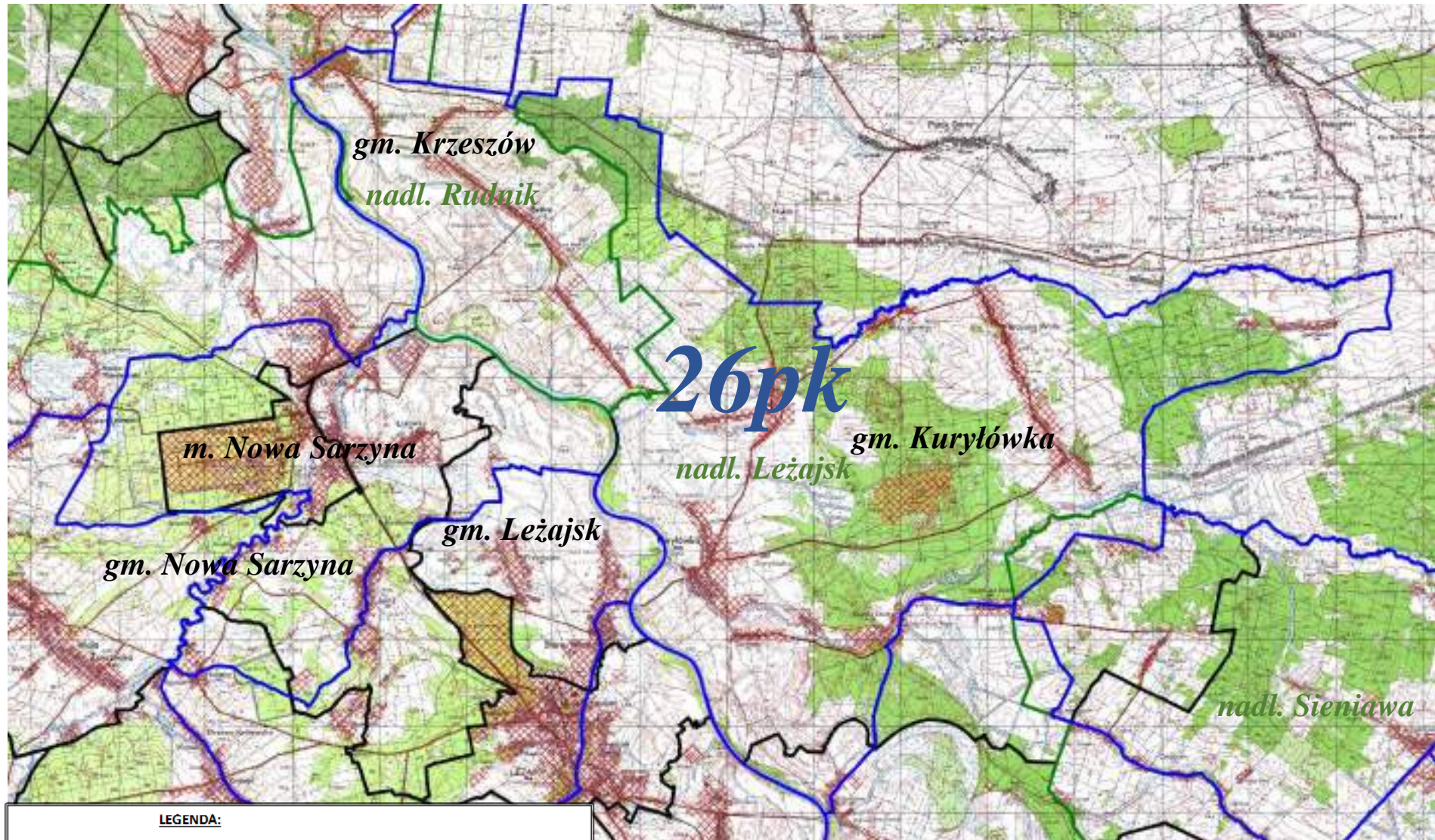
Skala 1:50000



LEGENDA:	
granica obwodu	
nr obwodu	<i>25 pk</i>
tereny wyłączone	
granica gmin i miast	
nazwa gmin i miast	gm. Nisko, gm. Bojanów, gm. Jeżowe, gm. Kamień
granica nadleśnictwa	
nazwa nadleśnictwa	<i>nadl. Kolbuszowa, nadl. Leżajsk, nadl. Rudnik</i>

OBWÓD ŁOWIECKI nr 26pk

Skala 1:80000

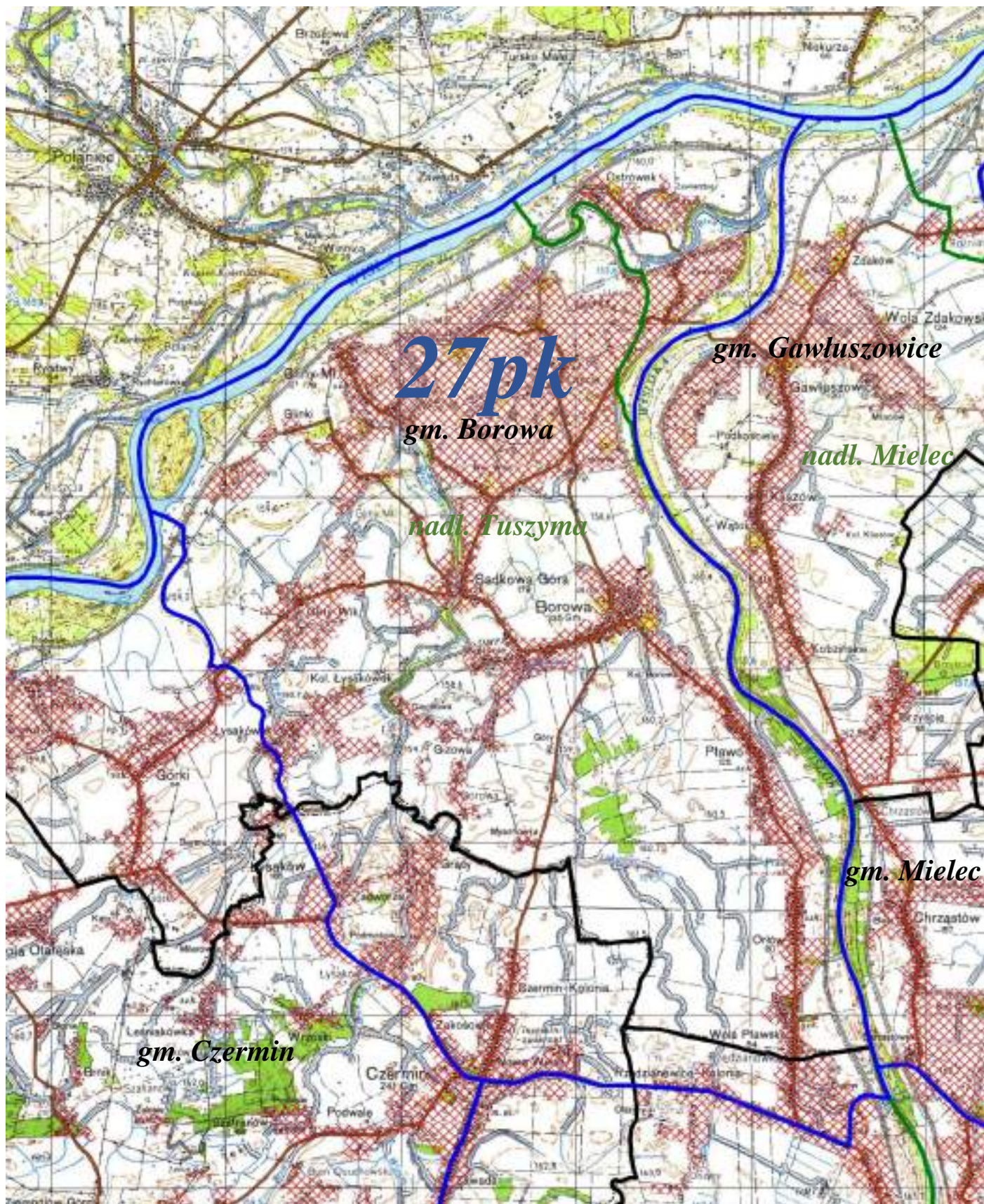


LEGENDA:

granica obwodu	
nr obwodu	26 pk
tereny wyłączone	
granica gmin i miast	
nazwa gmin i miast	gm. Kuryłówka, gm. Krzeszów, gm. Leżajsk, gm. Nowa Sarzyna, m. Nowa Sarzyna
granica nadleśnictwa	
nazwa nadleśnictwa	nadl. Leżajsk, nadl. Rudnik, nadl. Sieniawa

OBWÓD ŁOWIECKI nr 27pk

Skala 1:50000

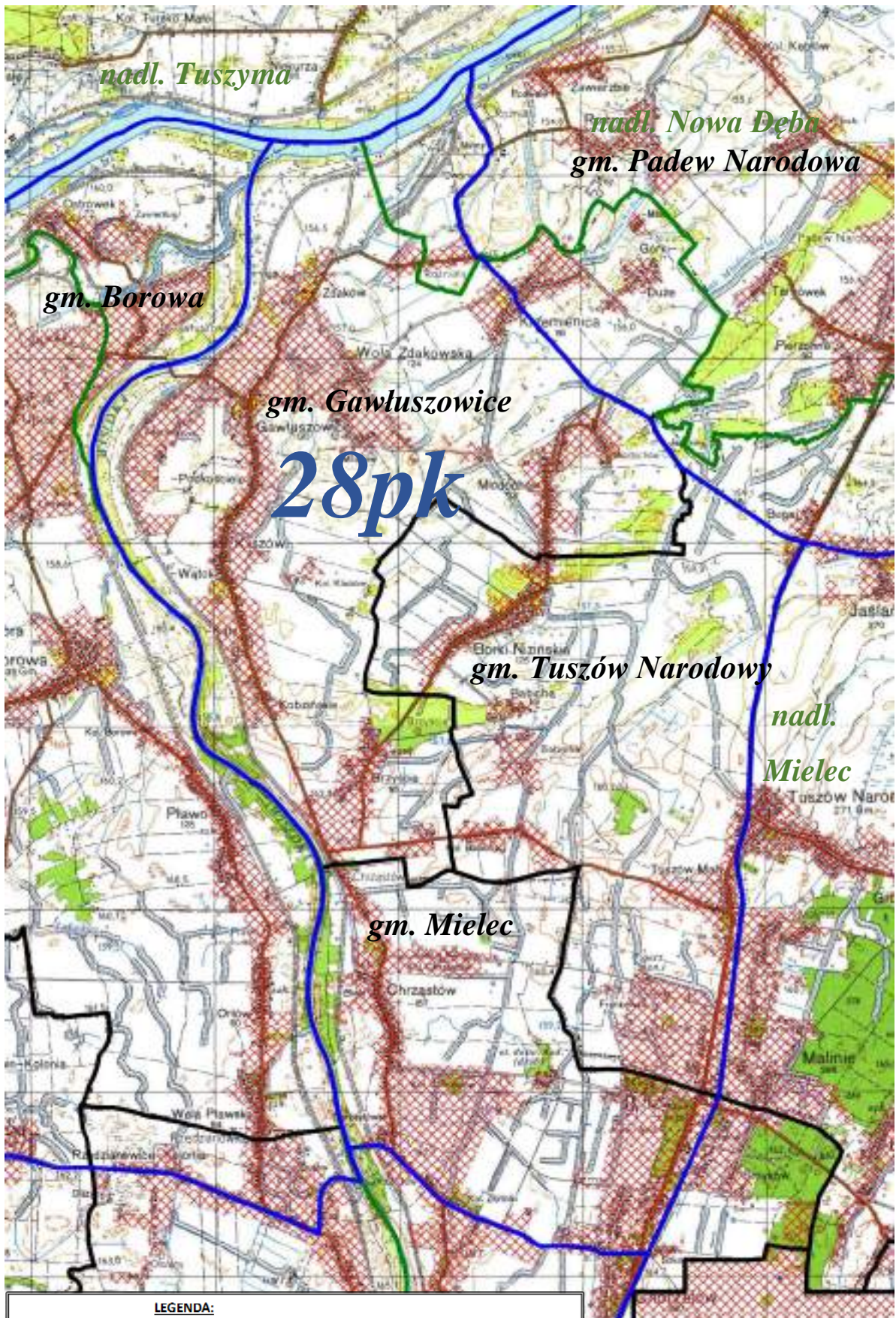


LEGENDA:

granica obwodu	
nr obwodu	27pk
tereny wyłączone	
granica gmin i miast	
nazwa gmin i miast	gm. Borowa, gm. Czermin, gm. Mielec, gm. Gawłuszowice
granica nadleśnictwa	
nazwa nadleśnictwa	nadl. Tuszyna, nadl. Mielec

OBWÓD ŁOWIECKI nr 28pk

Skala 1:50000

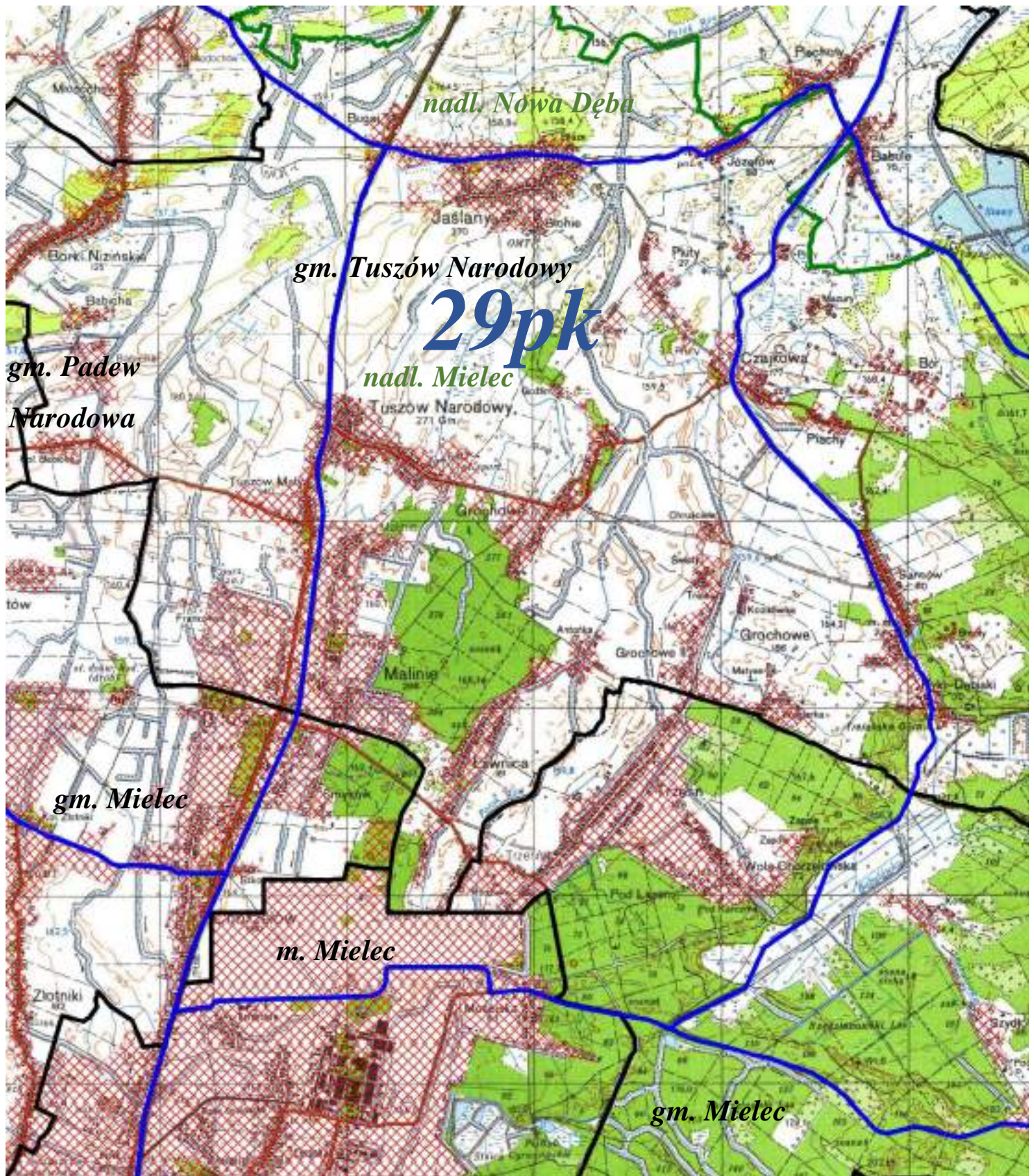


LEGENDA:

granica obwodu	
nr obwodu	28 pk
tereny wyłączone	
granica gmin i miast	
nazwa gmin i miast	gm. Tuszów Narodowy, gm. Gawłuszowice, gm. Mielec, gm. Borowa, gm. Padew Narodowa
granica nadleśnictwa	
nazwa nadleśnictwa	nadl. Nowa Dęba, nadl. Mielec, nadl. Tuszyma

OBWÓD ŁOWIECKI nr 29pk

Skala 1:50000

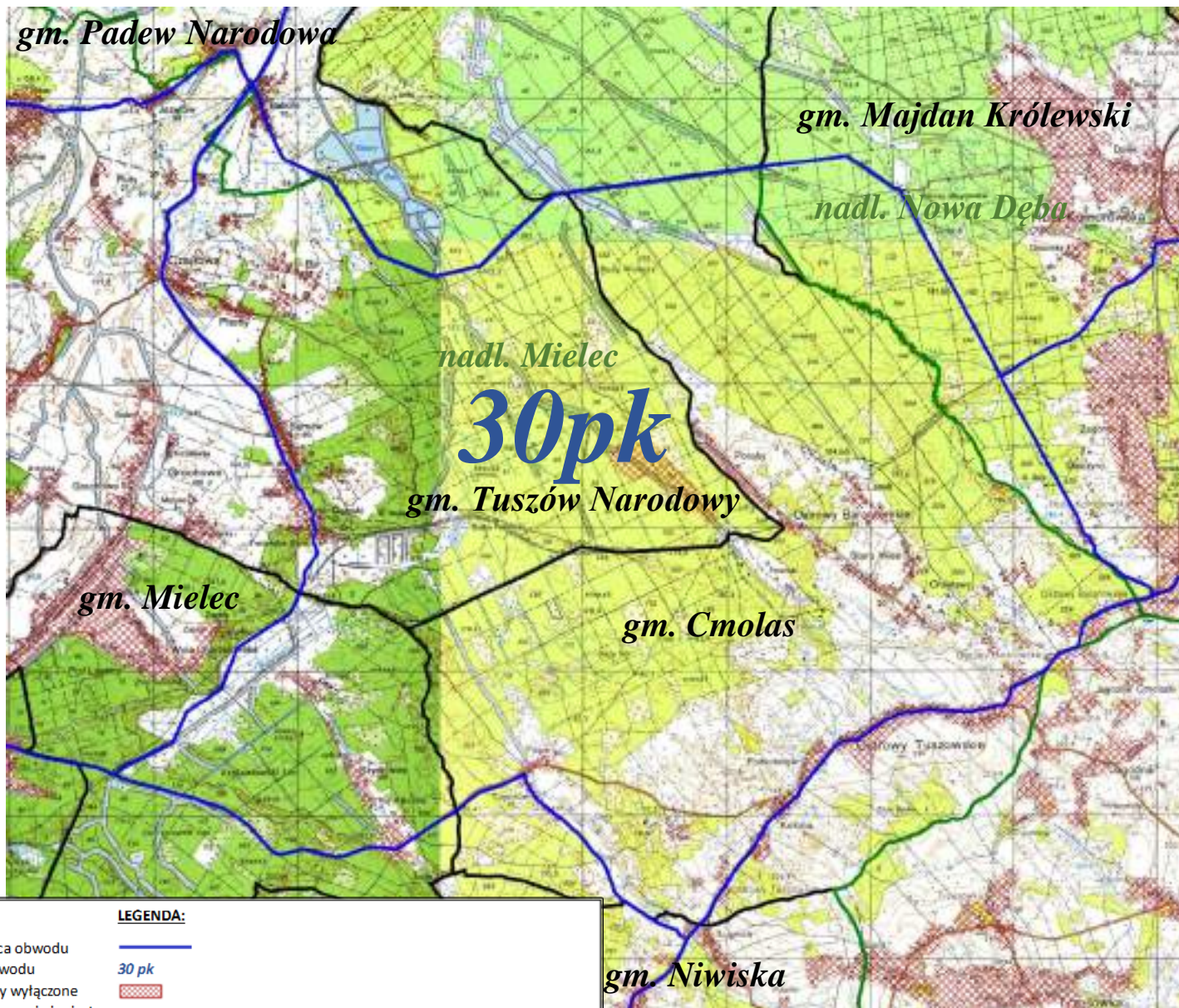


LEGENDA:





granica obwodu	
nr obwodu	29 pk
tereny wyłączone	
granica gmin i miast	
nazwa gmin i miast	gm. Tuszów Narodowy, gm. Padew Narodowa, gm. Mielec, m. Mielec
granica nadleśnictwa	
nazwa nadleśnictwa	nadmiejsc. Nowa Dęba, nadmiejsc. Mielec

OBWÓD ŁOWIECKI nr 30pk

Skala 1:50000

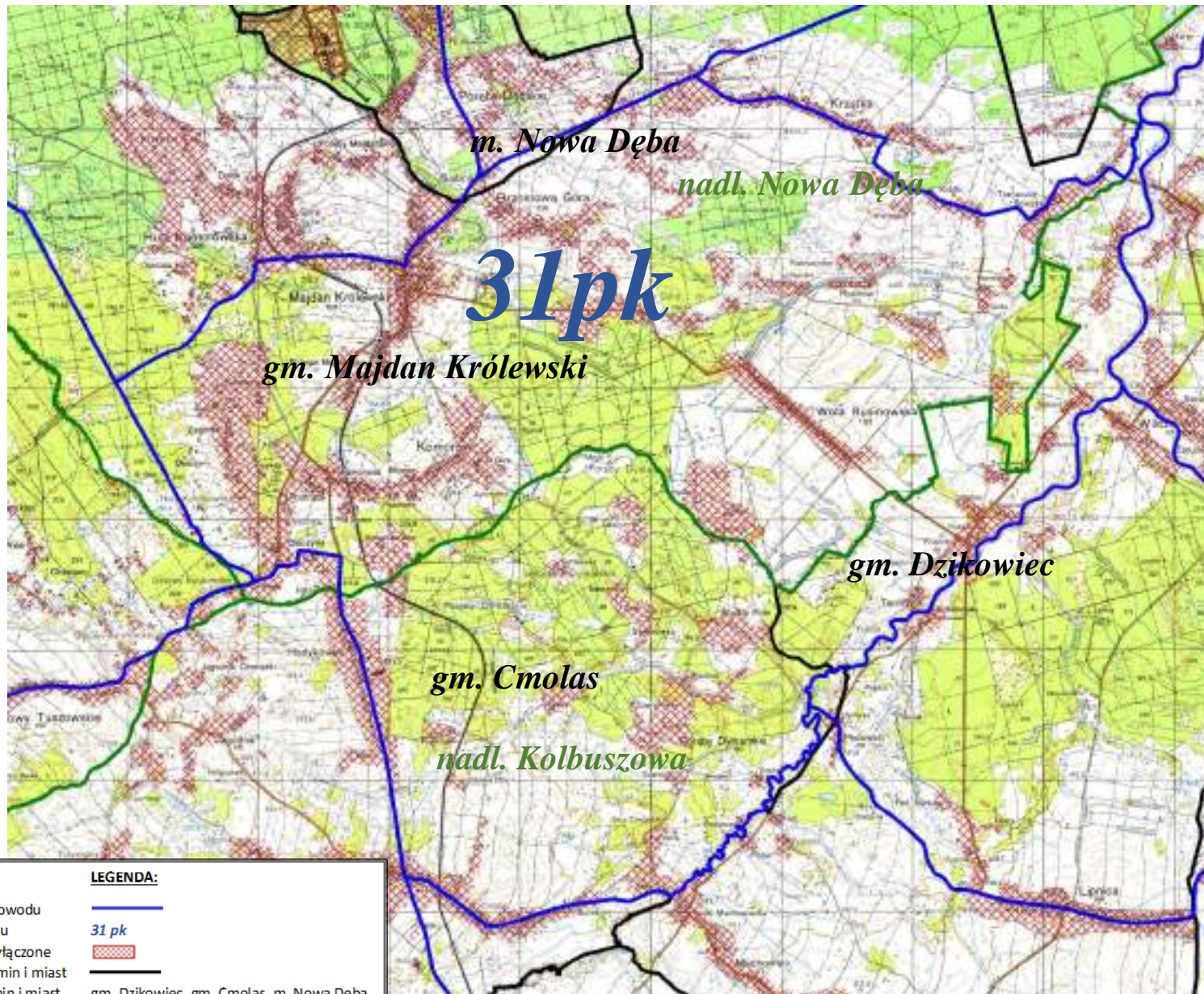


LEGENDA:

granica obwodu	
nr obwodu	30 pk
tereny wyłączone	
granica gmin i miast	
nazwa gmin i miast	gm. Tuszów Narodowy, gm. Cmolas, gm. Niwiska, gm. Padew Narodowa, gm. Mielec, gm. Majdan Królewski
granica nadleśnictwa	
nazwa nadleśnictwa	nadl. Nowa Dęba, nadl. Mielec

OBWÓD ŁOWIECKI nr 31pk

Skala 1:60000

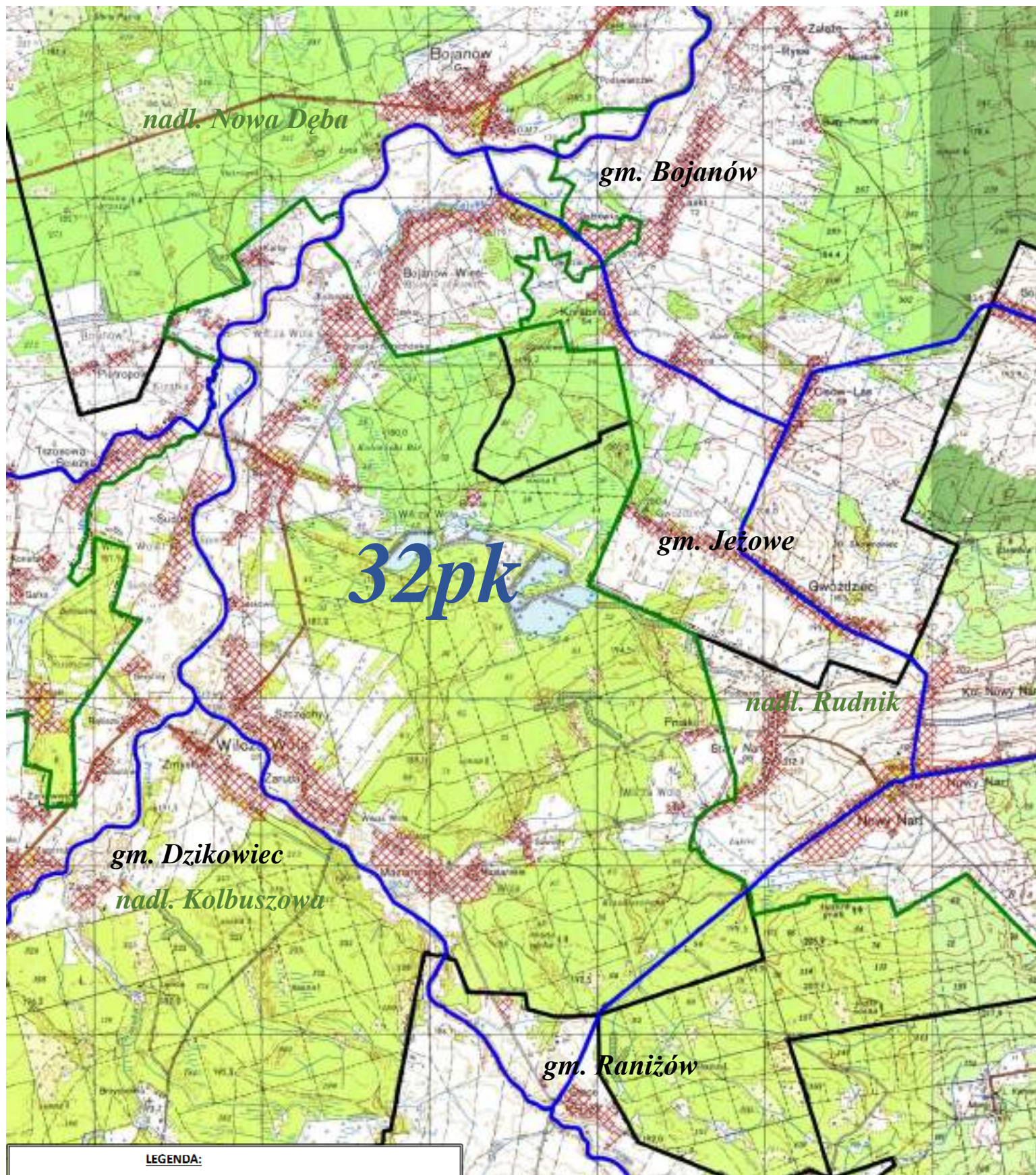


LEGENDA:

granica obwodu	
nr obwodu	31 pk
tereny wyłączone	
granica gmin i miast	
nazwa gmin i miast	gm. Dzikowiec, gm. Cmolas, m. Nowa Dęba, gm. Majdan Królewski
granica nadleśnictwa	
nazwa nadleśnictwa	nadl. Nowa Dęba, nadl. Kolbuszowa

OBWÓD ŁOWIECKI nr 32pk

Skala 1:50000



LEGENDA:

granica obwodu



nr obwodu

32 pk

tereny wyłączone



granica gmin i miast



nazwa gmin i miast

gm. Bojanów, gm. Raniżów, gm. Jeżowe, gm. Dzikowiec

granica nadleśnictwa

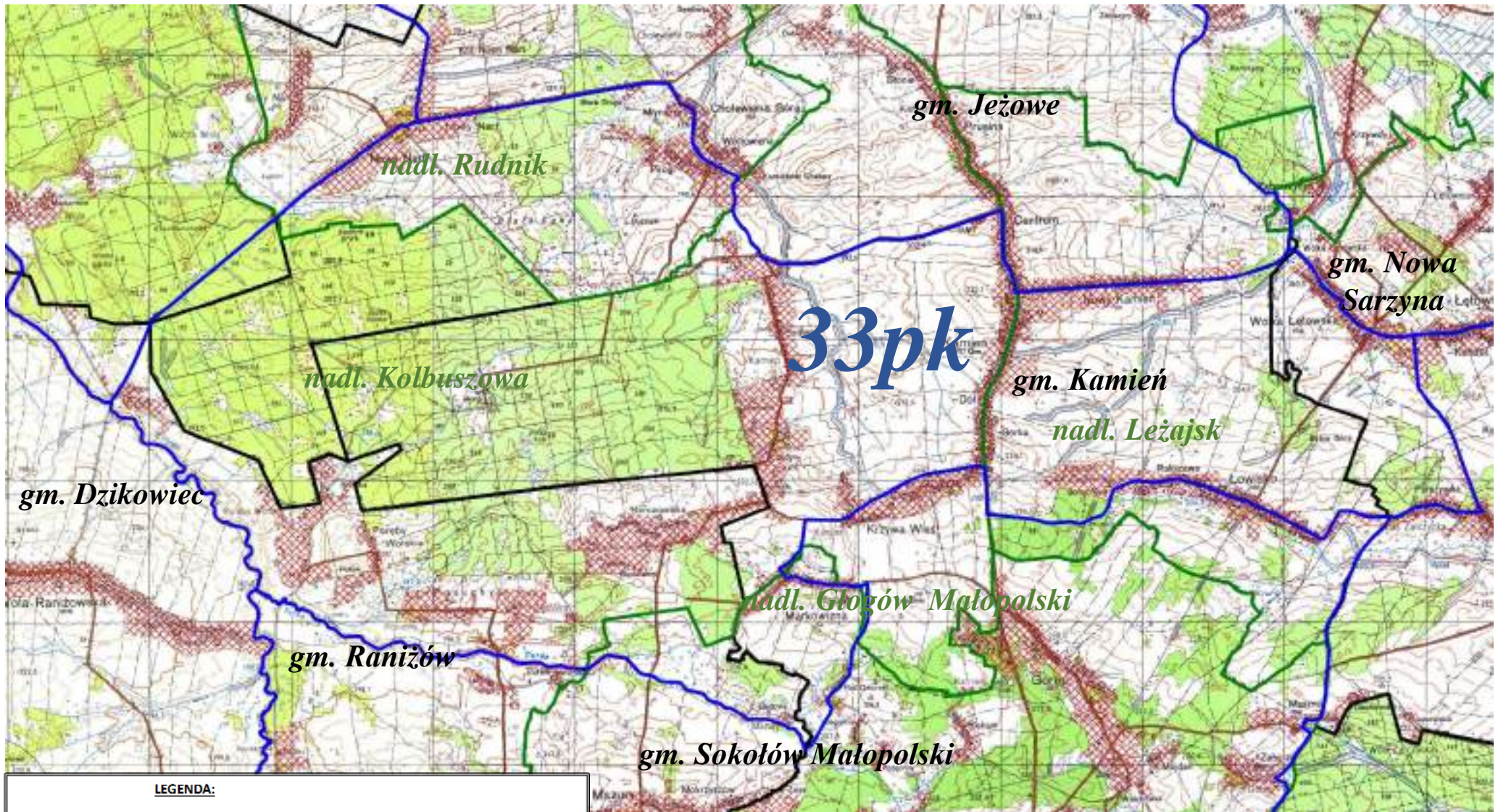


nazwa nadleśnictwa

nadl. Nowa Dęba, nadl. Kolbuszowa, nadl. Rudnik

OBWÓD ŁOWIECKI nr 33pk

Skala 1:50000



LEGENDA:

granica obwodu



nr obwodu

33 pk

tereny wyłączone



granica gmin i miast



nazwa gmin i miast

gm. Dzikowiec, gm. Jeżowe, gm. Raniżów, gm. Sokółów Małopolski,
gm. Nowa Sarzyna, gm. Kamień

granica nadleśnictwa

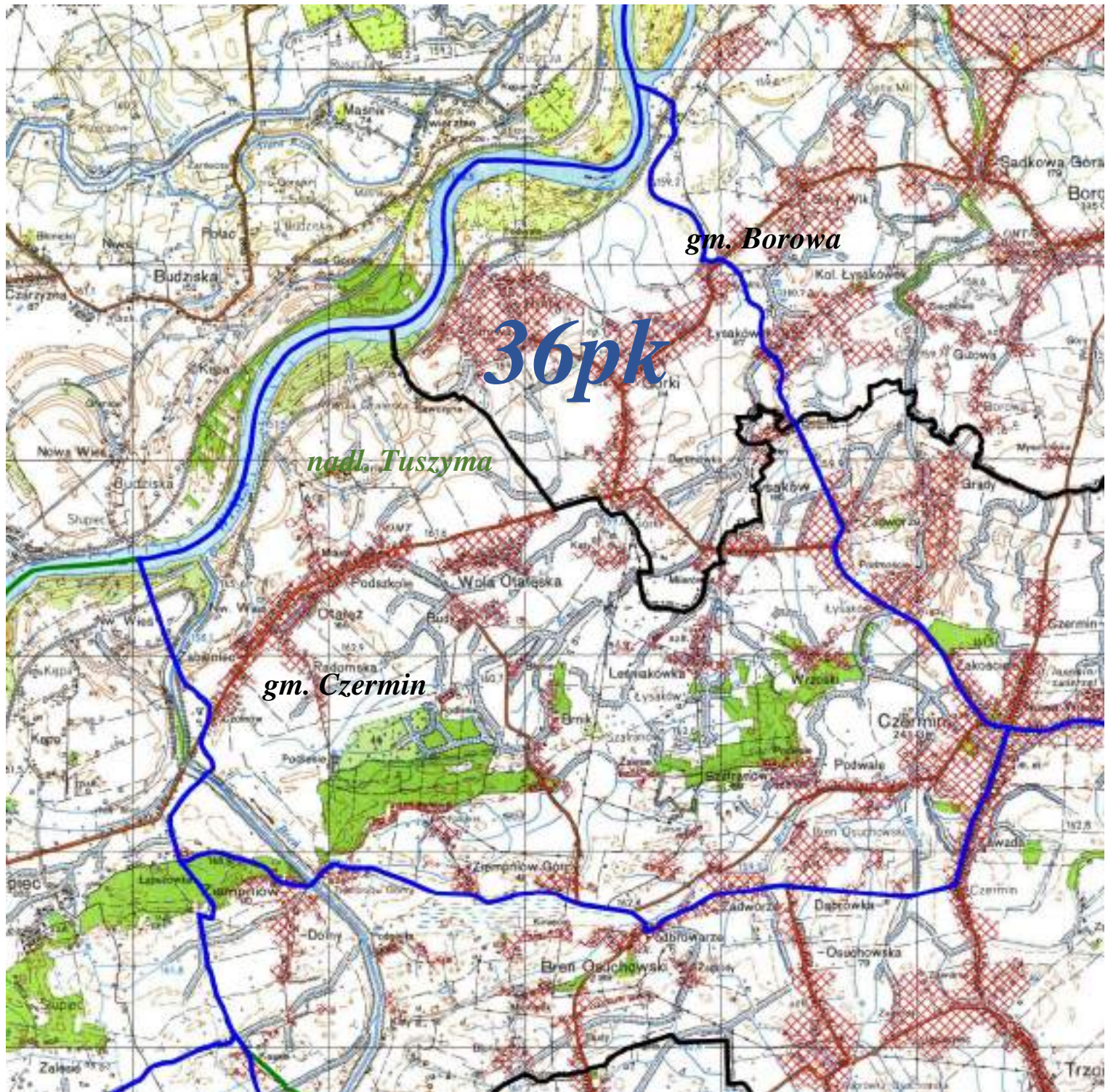


nazwa nadleśnictwa

nadl. Głogów Małopolski, nadl. Kolbuszowa, nadl. Leżajsk, nadl. Rudnik

OBWÓD ŁOWIECKI nr 36pk

Skala 1:50000

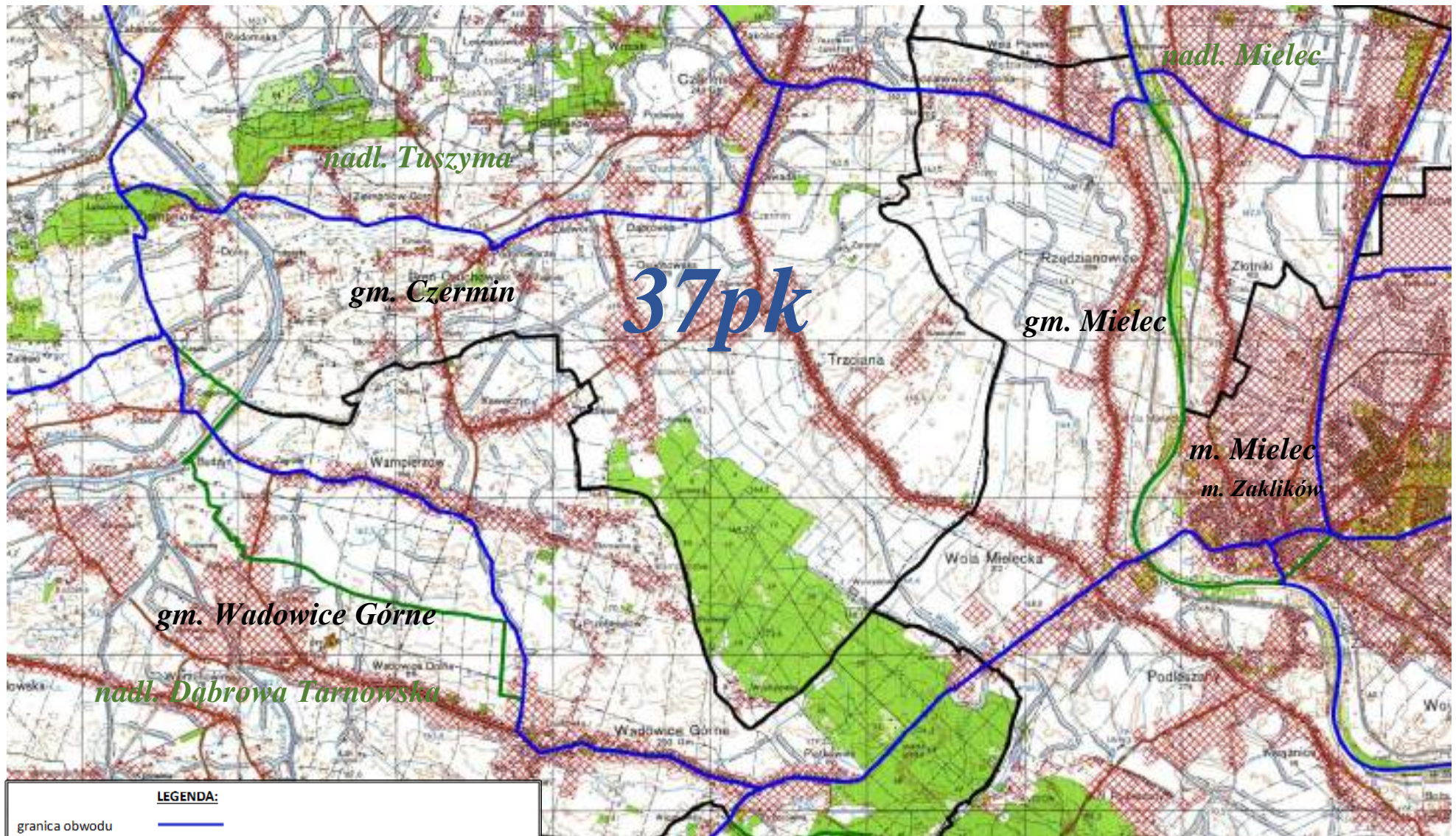


LEGENDA:

granica obwodu	
nr obwodu	<i>36 pk</i>
tereny wyłączone	
granica gmin i miast	
nazwa gmin i miast	<i>gm. Borowa, gm. Czermin</i>
granica nadleśnictwa	
nazwa nadleśnictwa	<i>nadl. Tuszyna</i>

OBWÓD ŁOWIECKI nr 37pk

Skala 1:50000

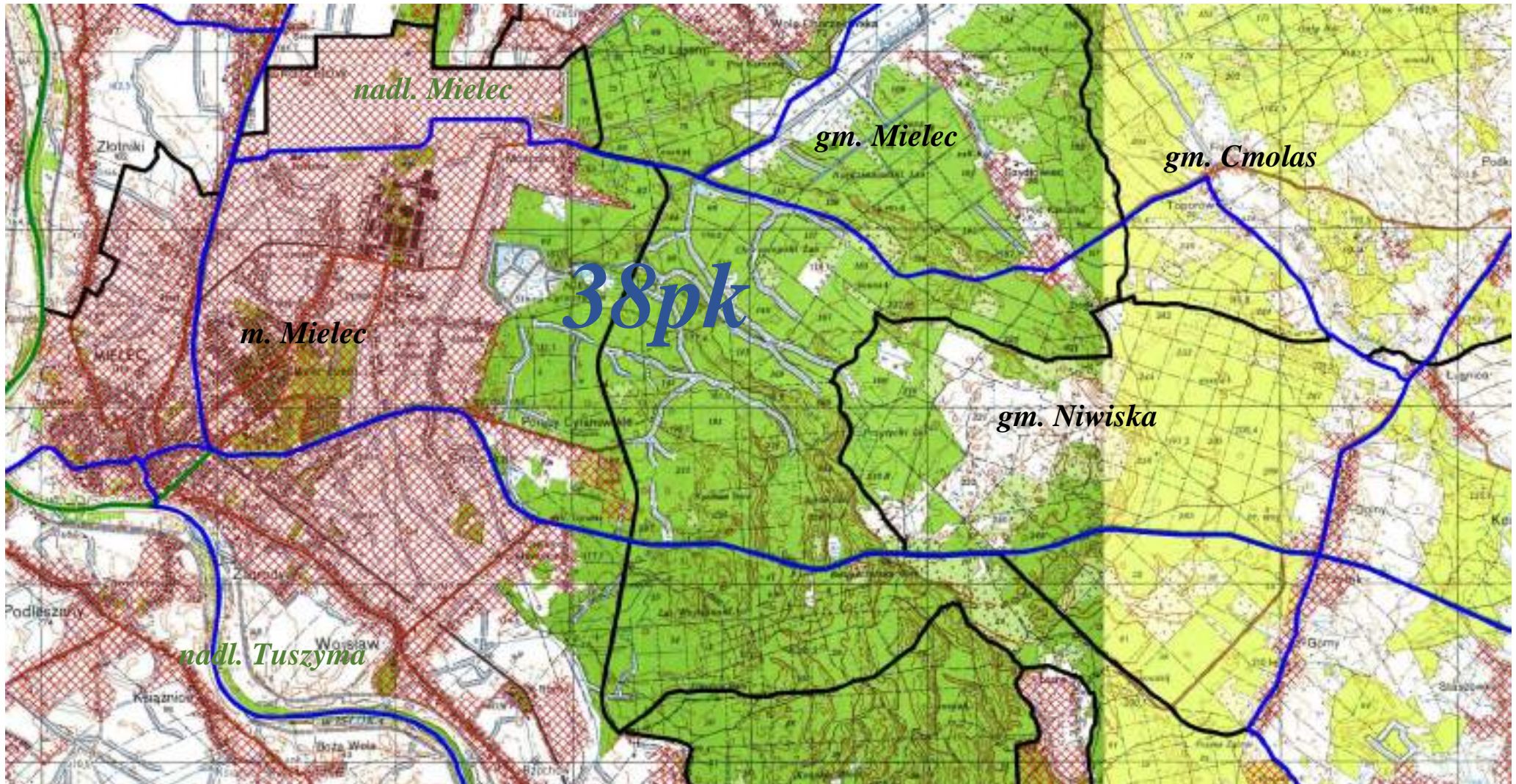


LEGENDA:

- | | |
|----------------------|--|
| granica obwodu | |
| nr obwodu | 37 pk |
| tereny wyłączone | |
| granica gmin i miast | |
| nazwa gmin i miast | gm. Czermin, gm. Mielec, m. Mielec, gm. Wadowice Górne |
| granica nadleśnictwa | |
| nazwa nadleśnictwa | nadl. Dąbrowa Tarnowska, nadl. Mielec, nadl. Tuszyn |

OBWÓD ŁOWIECKI nr 38pk

Skala 1:50000

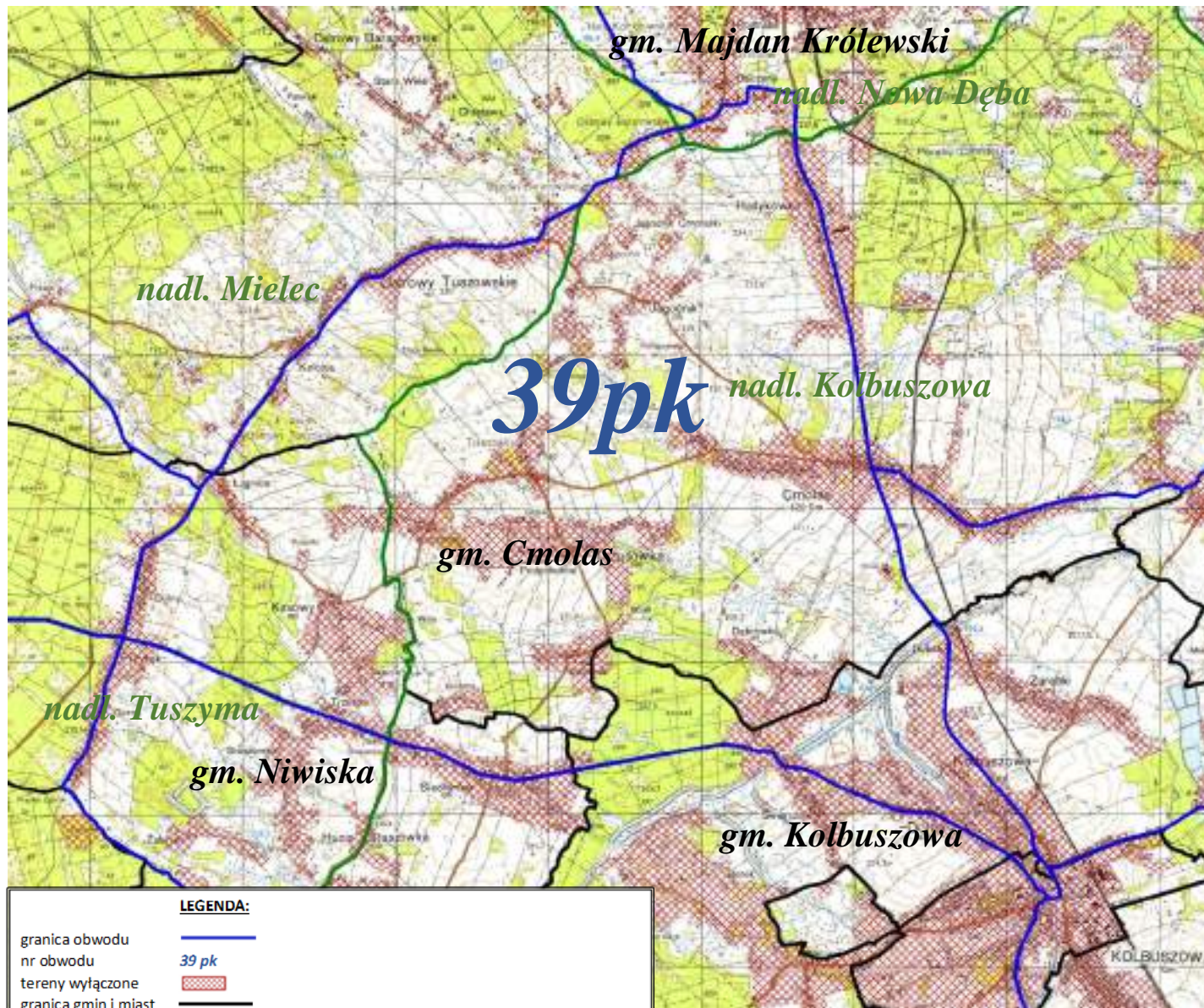


LEGENDA:




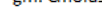
granica obwodu	
nr obwodu	<i>38 pk</i>
tereny wyłączone	
granica gmin i miast	
nazwa gmin i miast	gm. Cmolas, gm. Mielec, m. Mielec, gm. Niwiska
granica nadleśnictwa	
nazwa nadleśnictwa	<i>nadl. Mielec, nadl. Tuszyna</i>

OBWÓD ŁOWIECKI nr 39pk

Skala 1:50000

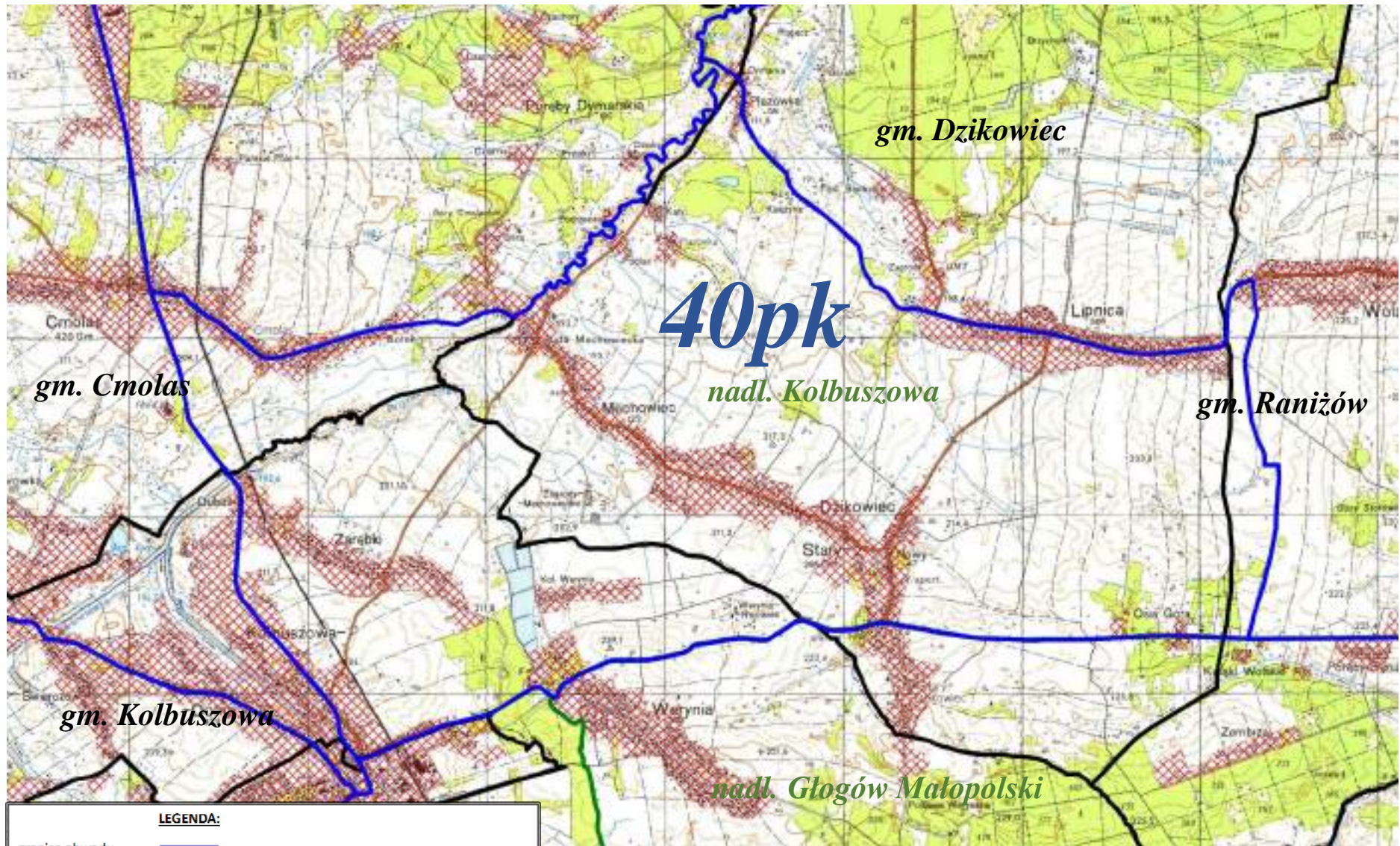


LEGENDA:

granica obwodu	
nr obwodu	39 pk
tereny wyłączone	
granica gmin i miast	
nazwa gmin i miast	gm. Cmolas, gm. Kolbuszowa, gm. Niwiska, gm. Majdan Królewski
granica nadleśnictwa	
nazwa nadleśnictwa	<i>nadl. Nowa Dęba, nadl. Kolbuszowa, nadl. Mielec, nadl. Tuszyna</i>

OBWÓD ŁOWIECKI nr 40pk

Skala 1:50000







LEGENDA:	
granica obwodu	
nr obwodu	40 pk
tereny wyłączone	
granica gmin i miast	
nazwa gmin i miast	gm. Cmolas, gm. Dzikowiec, gm. Kolbuszowa, gm. Raniszów
granica nadleśnictwa	
nazwa nadleśnictwa	nadl. Głogów Małopolski, nadl. Kolbuszowa

OBWÓD ŁOWIECKI nr 41pk

Skala 1:50000

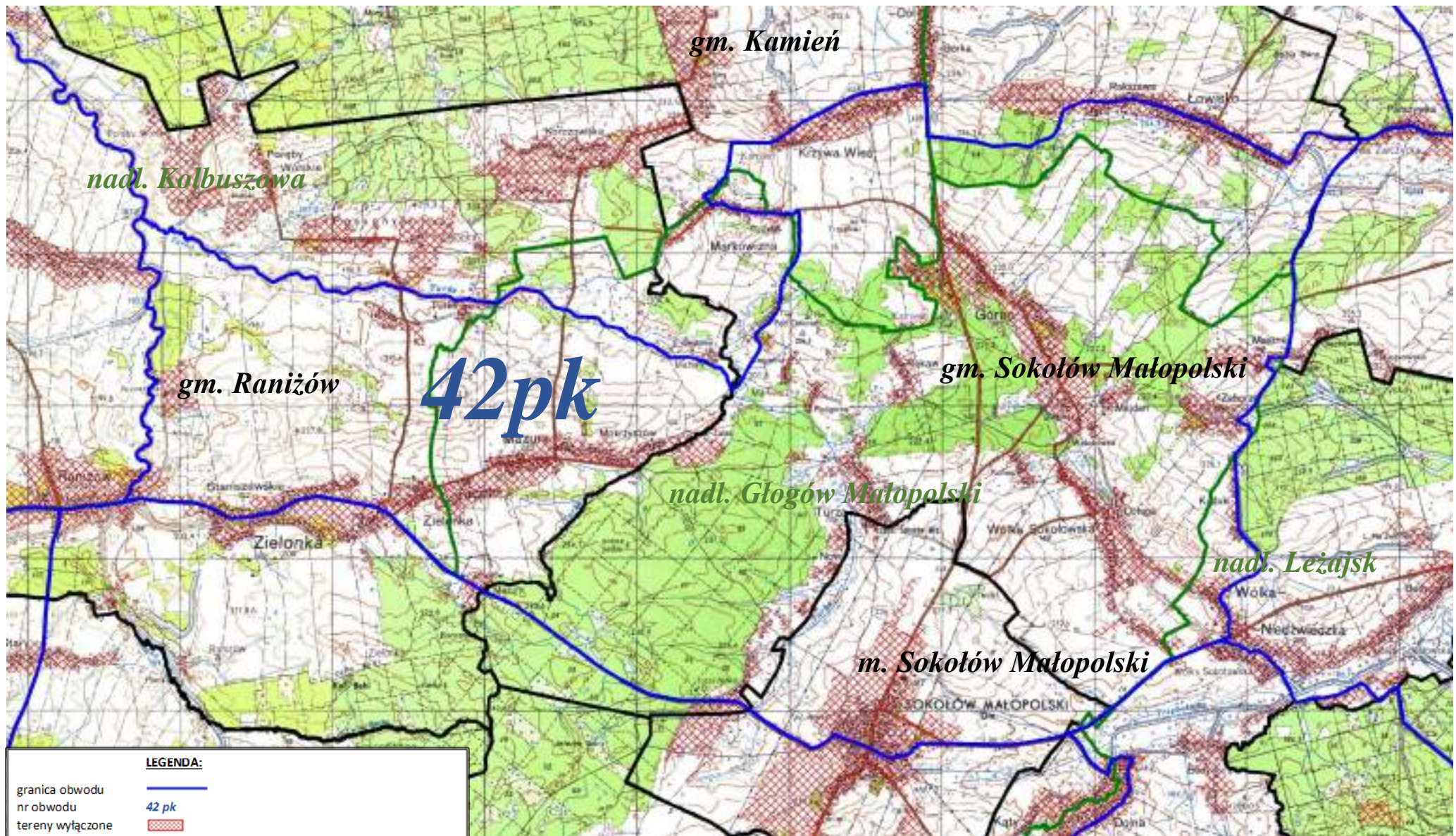


LEGENDA:

granica obwodu	
nr obwodu	41 pk
tereny wyłączone	
granica gmin i miast	
nazwa gmin i miast	gm. Cmolas, gm. Dzikowiec, gm. Ranżów
granica nadleśnictwa	
nazwa nadleśnictwa	nadl. Głogów Małopolski, nadl. Kolbuszowa

OBWÓD ŁOWIECKI nr 42pk

Skala 1:50000

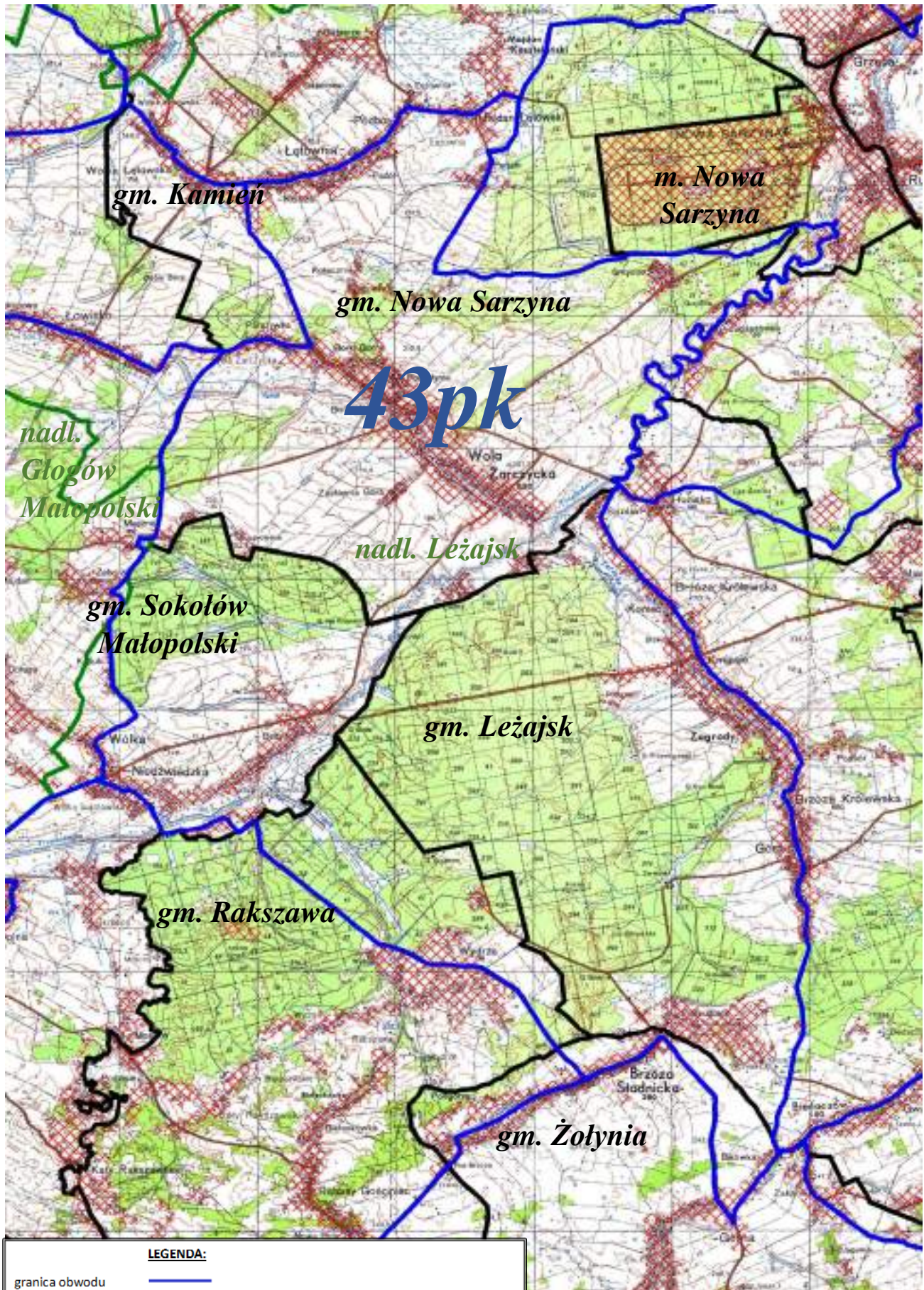


LEGENDA:

granica obwodu	
nr obwodu	42 pk
tereny wyciązione	
granica gmin i miast	
nazwa gmin i miast	gm. Raniszów, gm. Kamień, gm. Sokółów Małopolski m. Sokółów Małopolski
granica nadleśnictwa	
nazwa nadleśnictwa	nadl. Głogów Małopolski, nadl. Kolbuszowa, nadl. Leżajsk

OBWÓD ŁOWIECKI nr 43pk

Skala 1:70000

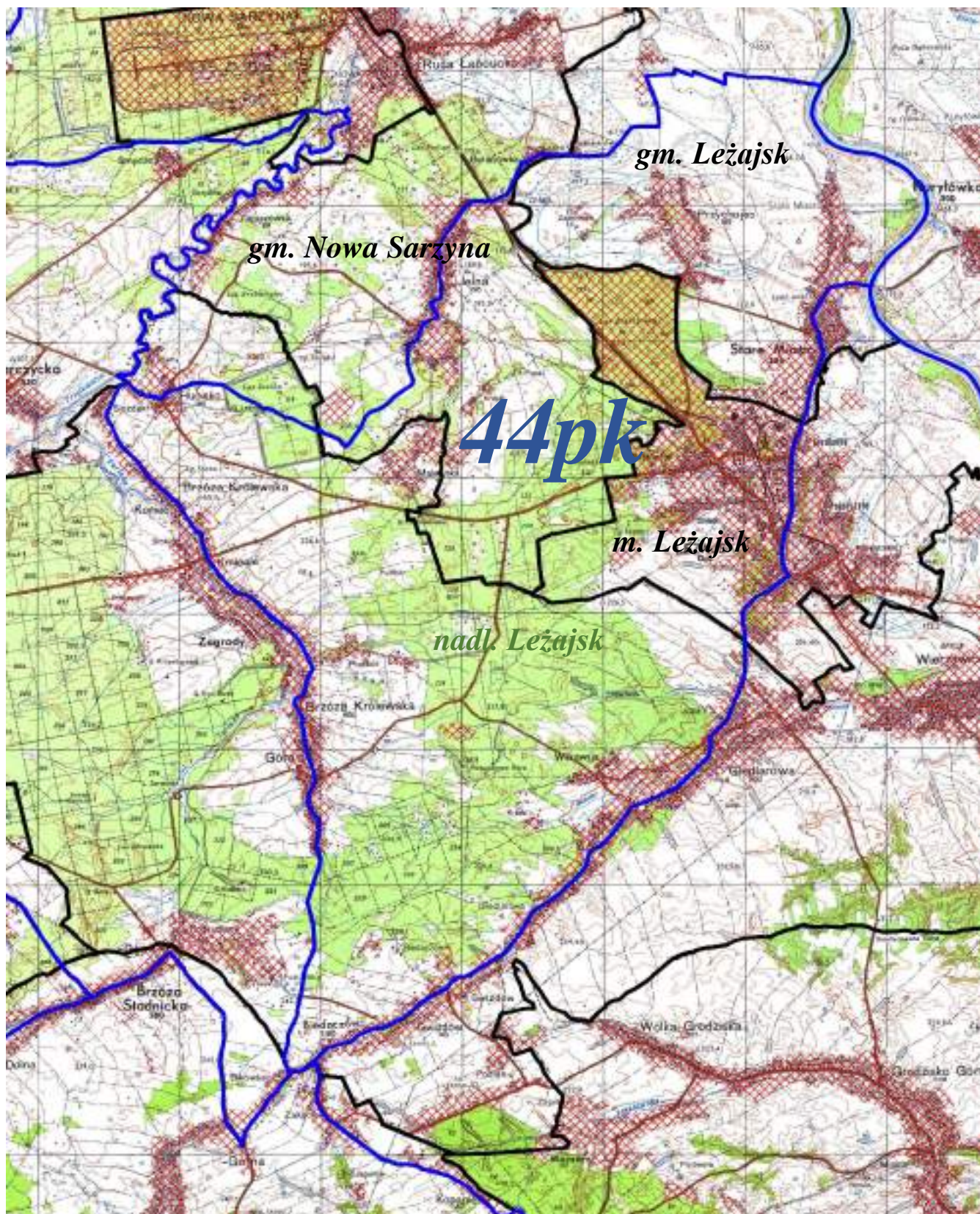


LEGENDA:

granica obwodu	
nr obwodu	43 pk
tereny wyłączone	
granica gmin i miast	
nazwa gmin i miast	gm. Nowa Sarzyna, m. Nowa Sarzyna, gm. Leżajsk, gm. Rakszawa, gm. Żółynia, gm. Sokółów Małopolski, gm. Kamień
granica nadleśnictwa	
nazwa nadleśnictwa	nadl. Głogów Małopolski, nadl. Leżajsk,

OBWÓD ŁOWIECKI nr 44pk

Skala 1:60000



LEGENDA:

granica obwodu	
nr obwodu	44 pk
tereny wyłączone	
granica gmin i miast	
nazwa gmin i miast	gm. Nowa Sarzyna, gm. Leżajsk, m. Leżajsk
granica nadleśnictwa	
nazwa nadleśnictwa	<i>nadleśnictwo Leżajsk</i>

OBWÓD ŁOWIECKI nr 45pk

Skala 1:50000



LEGENDA:

granica obwodu	
nr obwodu	45 pk
tereny wyłączone	
granica gmin i miast	
nazwa gmin i miast	gm. Kuryłówka, gm. Leżajsk, gm. Sieniawa, m. Sieniawa, gm. Adamówka
granica nadleśnictwa	
nazwa nadleśnictwa	nadl. Leżajsk, nadl. Sieniawa

OBWÓD ŁOWIECKI nr 46pk

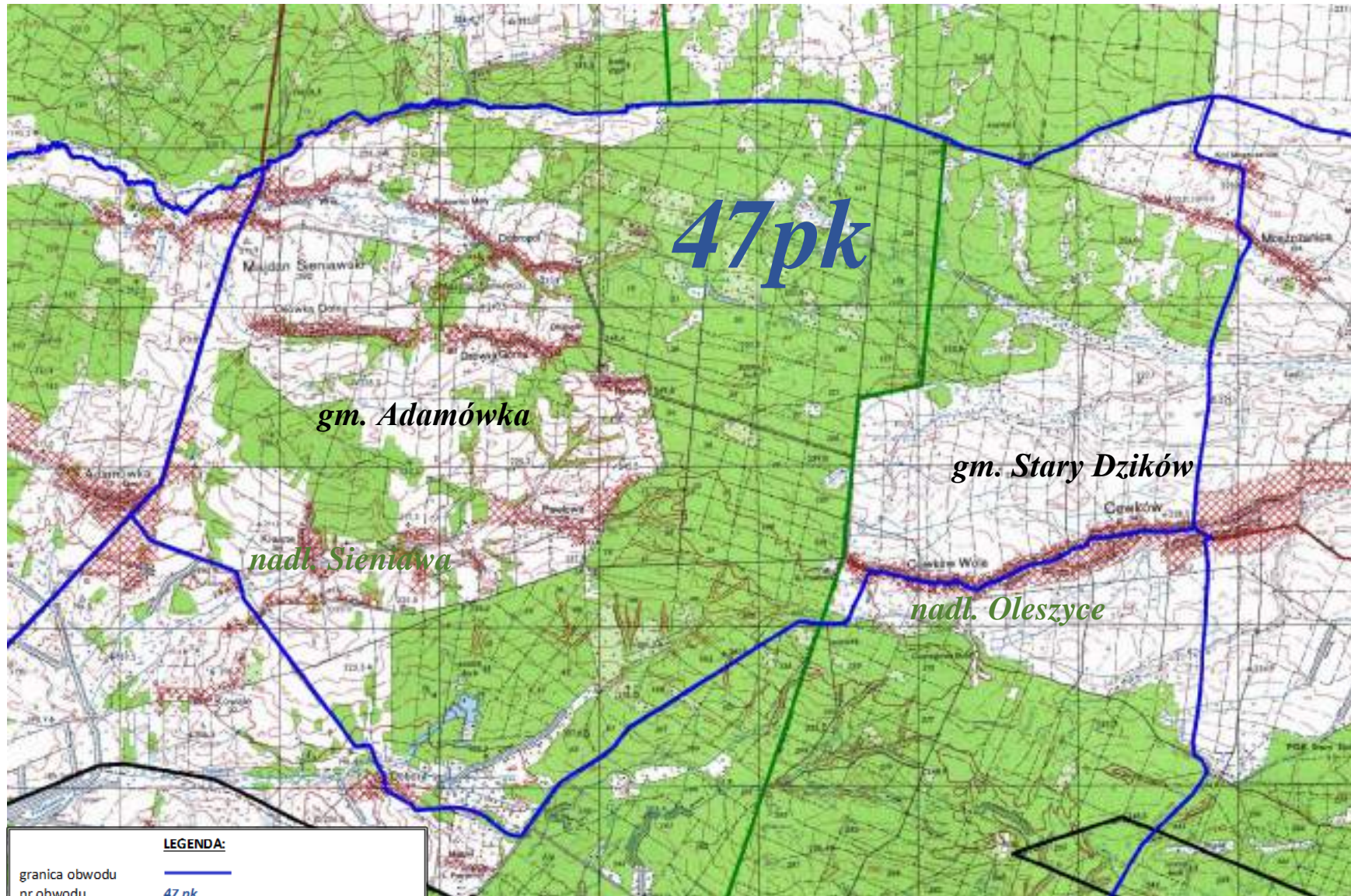
Skala 1:50000



LEGENDA:	
granica obwodu	
nr obwodu	46 pk
tereny wyłączone	
granica gmin i miast	
nazwa gmin i miast	gm. Kuryłówka, gm. Adamówka
granica nadleśnictwa	
nazwa nadleśnictwa	nadm. Sieniawa

OBWÓD ŁOWIECKI nr 47pk

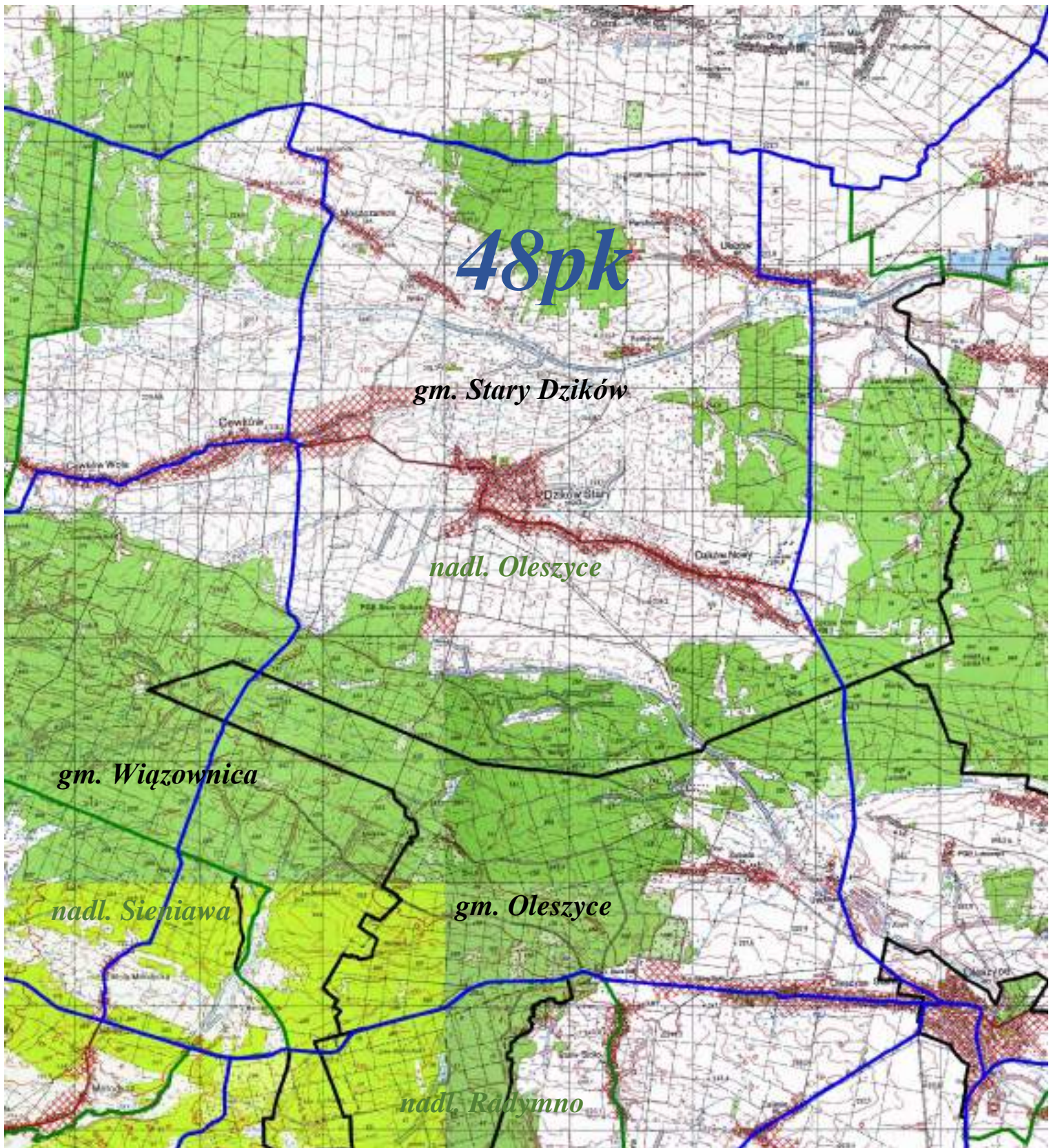
Skala 1:60000



LEGENDA:	
granica obwodu	
nr obwodu	47 pk
tereny wyłączone	
granica gmin i miast	
nazwa gmin i miast	gm. Adamówka, gm. Stary Dzików
granica nadleśnictwa	
nazwa nadleśnictwa	<i>nadm. Oleszyce, nadm. Sieniawa</i>

OBWÓD ŁOWIECKI nr 48pk

Skala 1:60000



48pk

gm. Stary Dzików

nadl. Oleszyce

gm. Wiązownica

nadl. Sieniawa

gm. Oleszyce

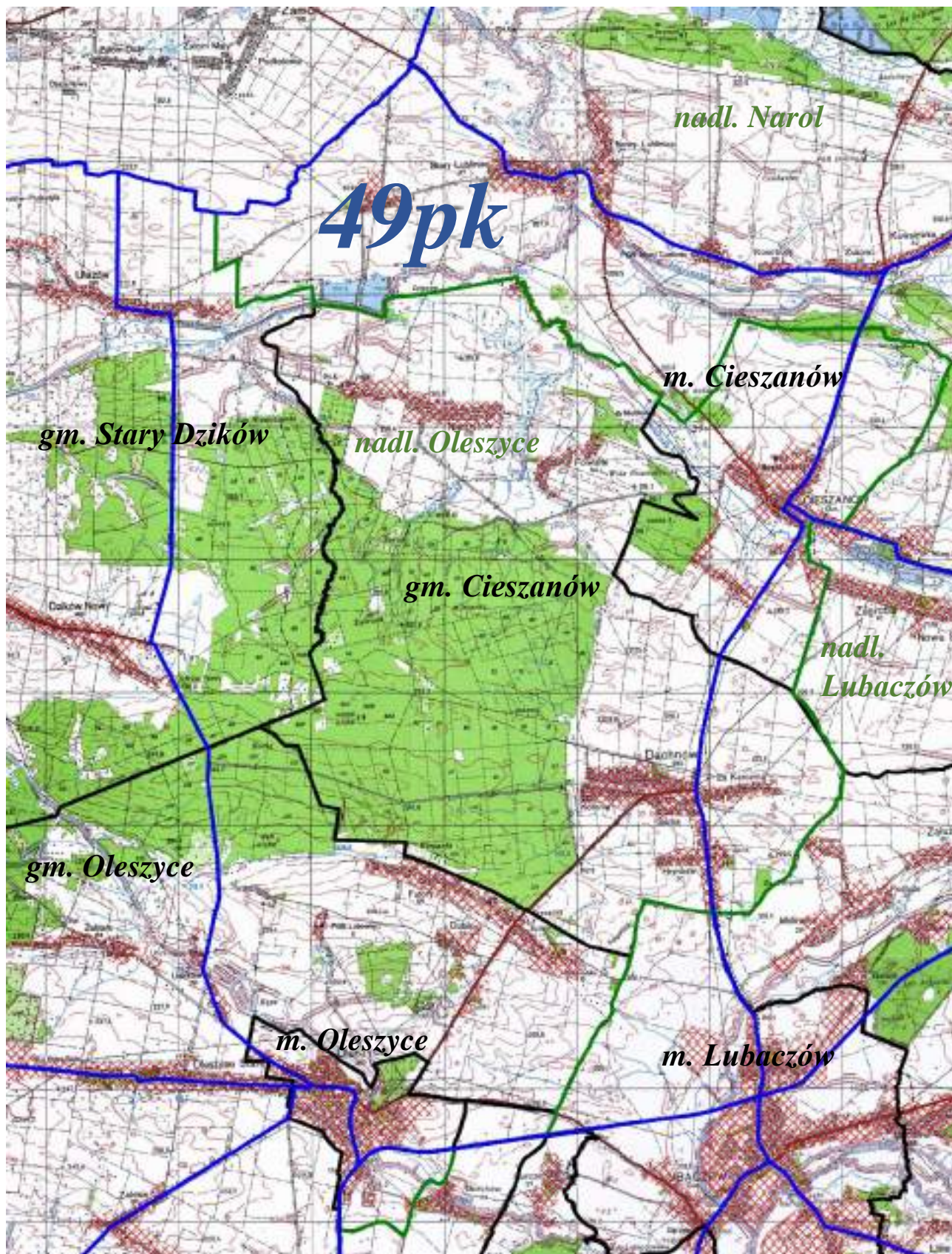
nadl. Radymno

LEGENDA:





granica obwodu	
nr obwodu	<i>48 pk</i>
tereny wyciążone	
granica gmin i miast	
nazwa gmin i miast	<i>gm. Stary Dzików, gm. Oleszyce, gm. Wiązownica</i>
granica nadleśnictwa	
nazwa nadleśnictwa	<i>nadl. Oleszyce, nadl. Radymno, nadl. Sieniawa</i>

OBWÓD ŁOWIECKI nr 49pk

Skala 1:60000

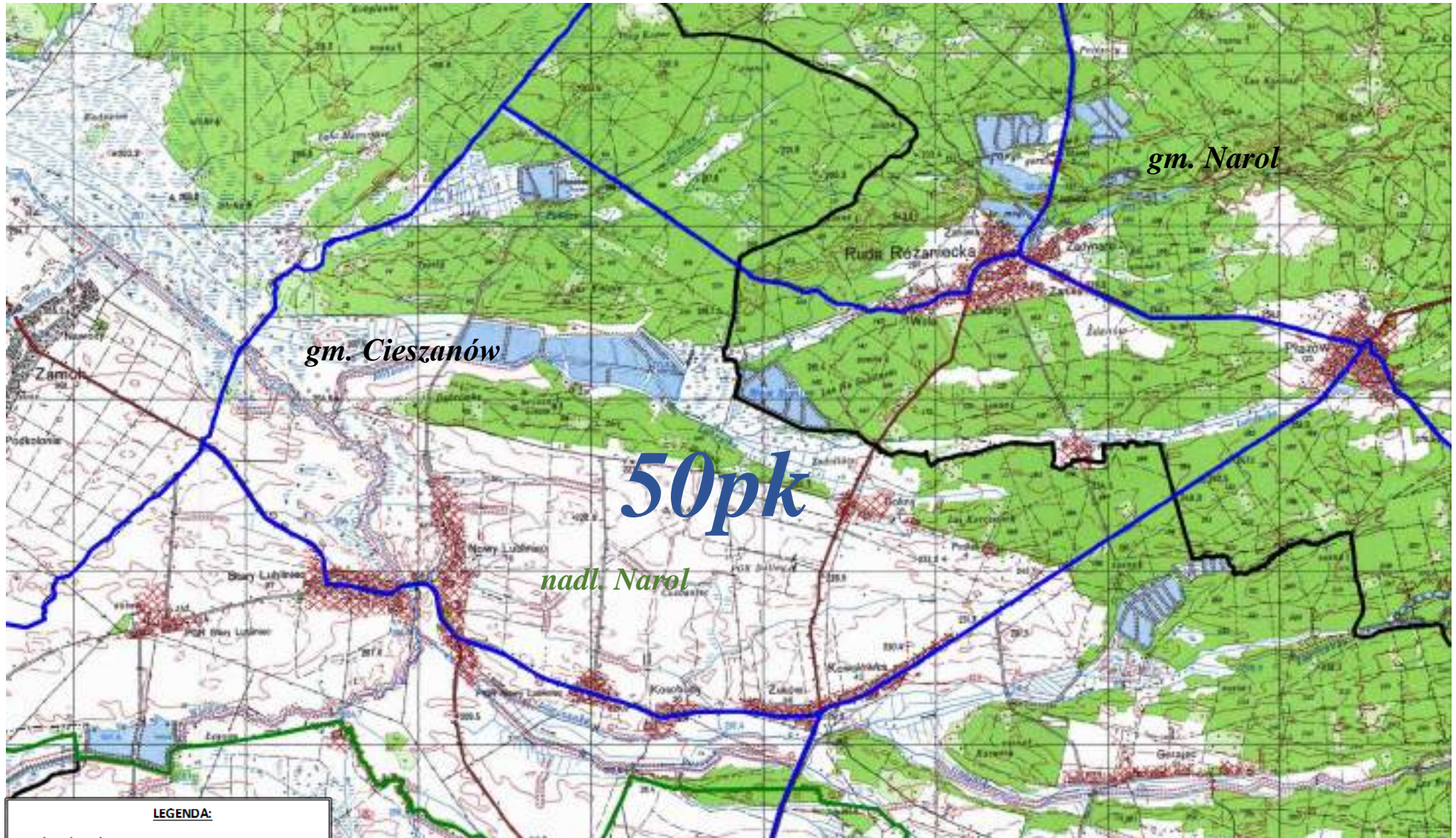






LEGENDA:

granica obwodu	
nr obwodu	49 pk
tereny wyłączone	
granica gmin i miast	
nazwa gmin i miast	gm. Cieszanów, m. Cieszanów, gm. Stary Dzików, gm. Oleszyce, m. Oleszyce, m. Lubaczów
granica nadleśnictwa	
nazwa nadleśnictwa	nadl. Lubaczów, nadl. Narol, nadl. Oleszyce

OBWÓD ŁOWIECKI nr 50pk

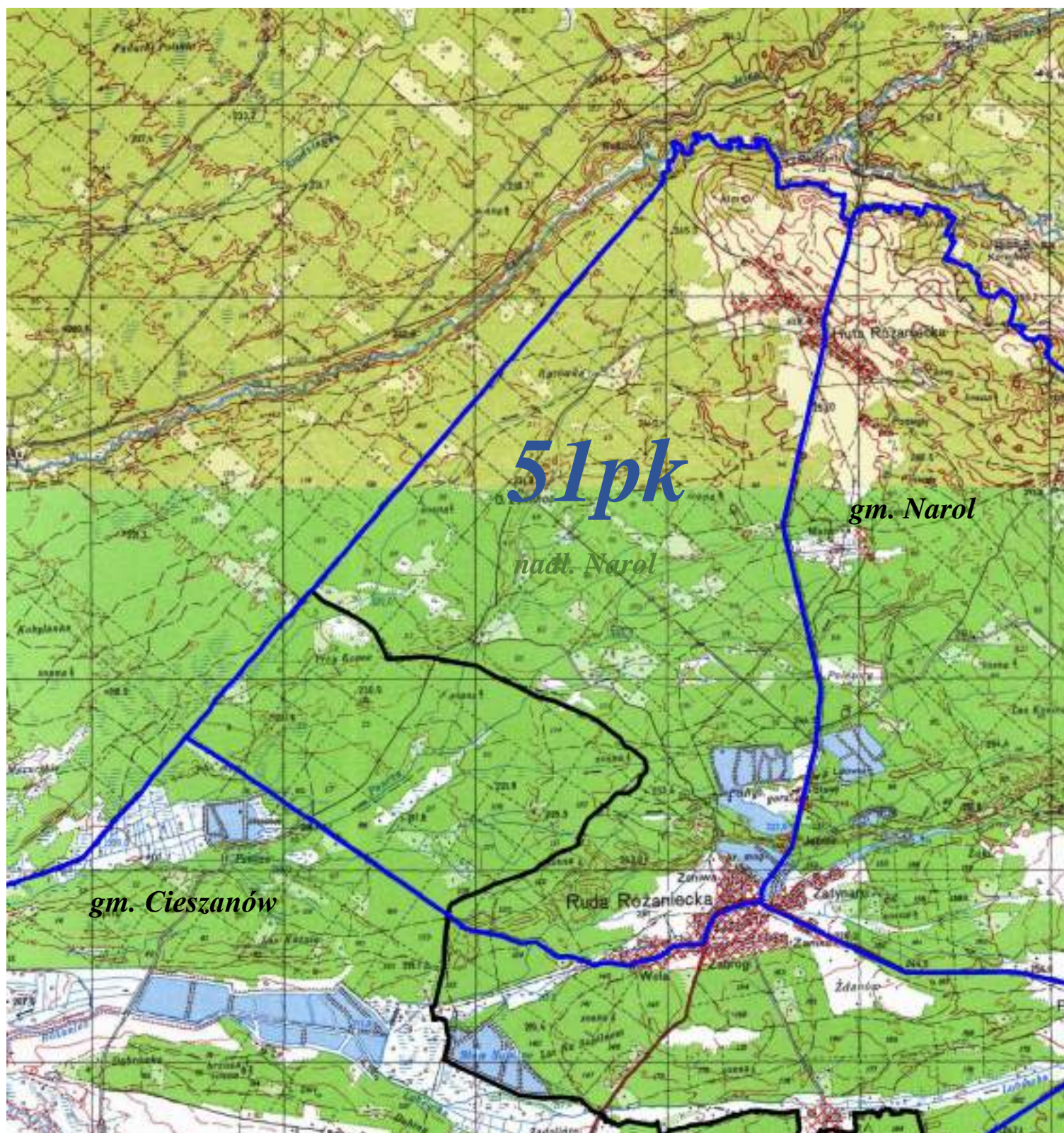
Skala 1:60000



LEGENDA:	
granica obwodu	
nr obwodu	50 pk
tereny wyłączone	
granica gmin i miast	
nazwa gmin i miast	gm. Cieszanów, gm. Narol
granica nadleśnictwa	
nazwa nadleśnictwa	nadl. Narol

OBWÓD ŁOWIECKI nr 51pk

Skala 1:50000



51pk

nadl. Narol

gm. Narol

gm. Cieszanów

Ruda Rozaniecka

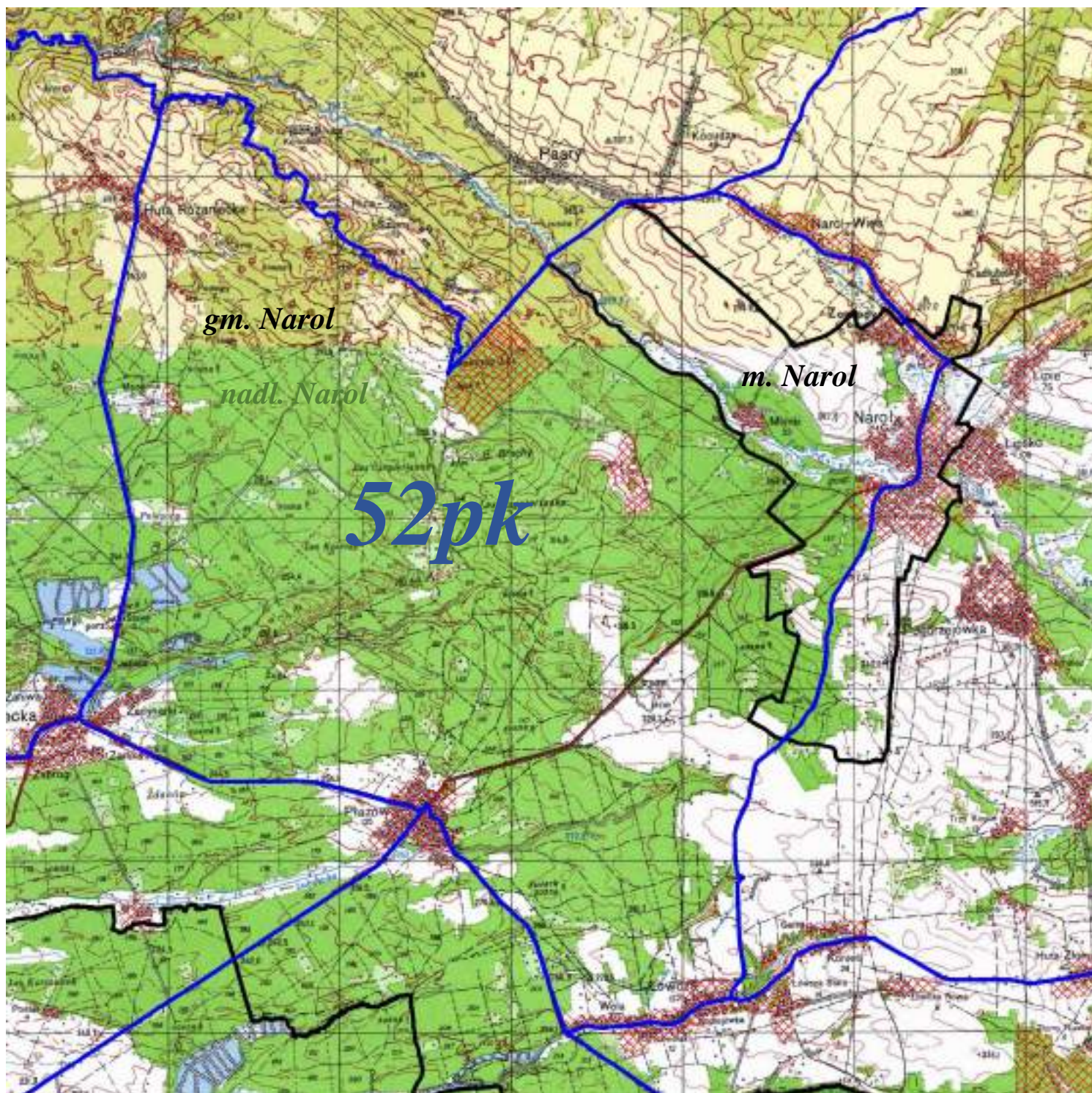
Żdanów

LEGENDA:





granica obwodu	
nr obwodu	51pk
tereny wyłączone	
granica gmin i miast	
nazwa gmin i miast	gm. Cieszanów, gm. Narol
granica nadleśnictwa	
nazwa nadleśnictwa	<i>nadl. Narol</i>

OBWÓD ŁOWIECKI nr 52pk

Skala 1:50000

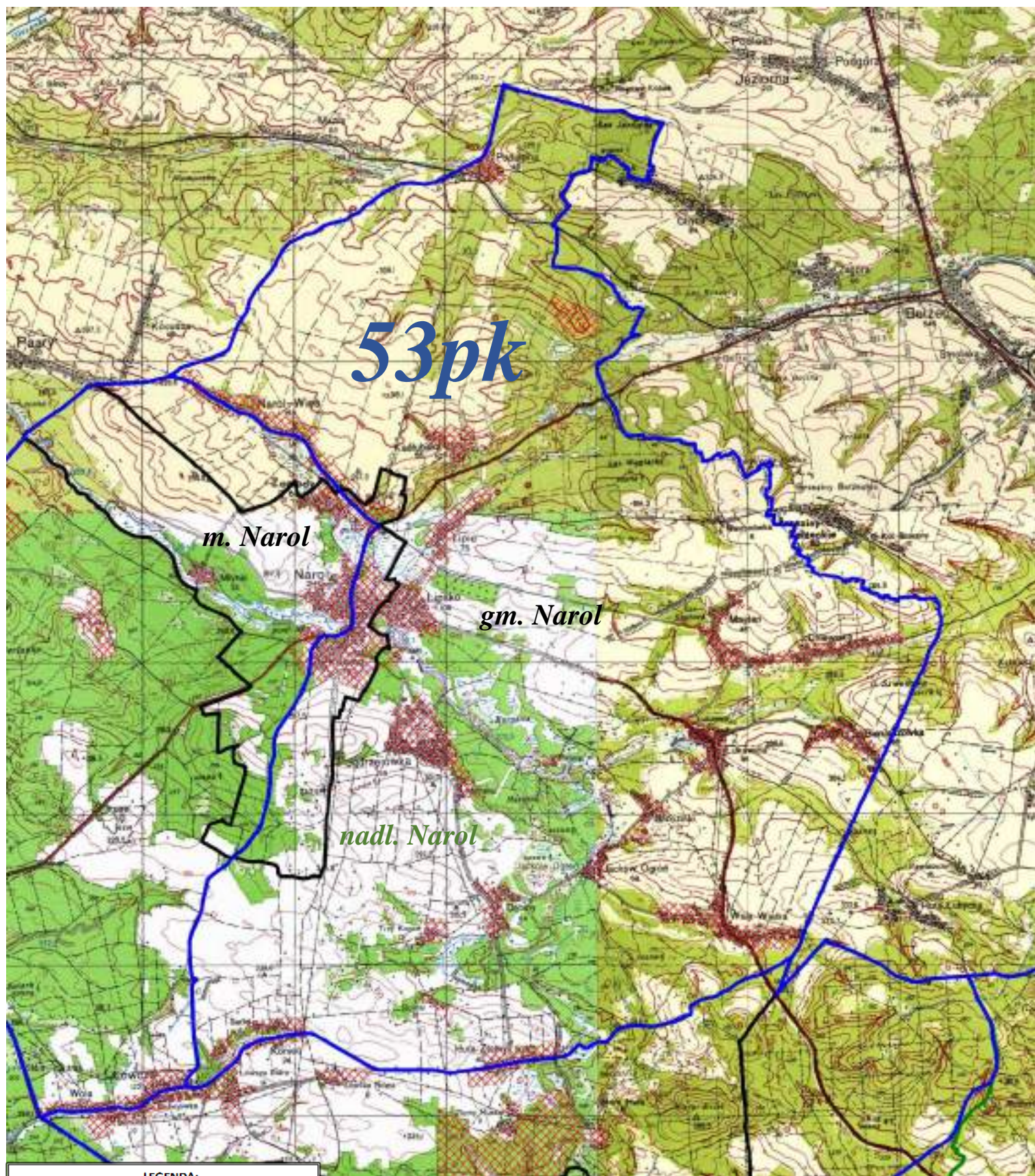


LEGENDA:





granica obwodu	
nr obwodu	52 pk
tereny wyłączone	
granica gmin i miast	
nazwa gmin i miast	gm. Narol, m. Narol
granica nadleśnictwa	
nazwa nadleśnictwa	nadm. Narol

OBWÓD ŁOWIECKI nr 53pk

Skala 1:50000

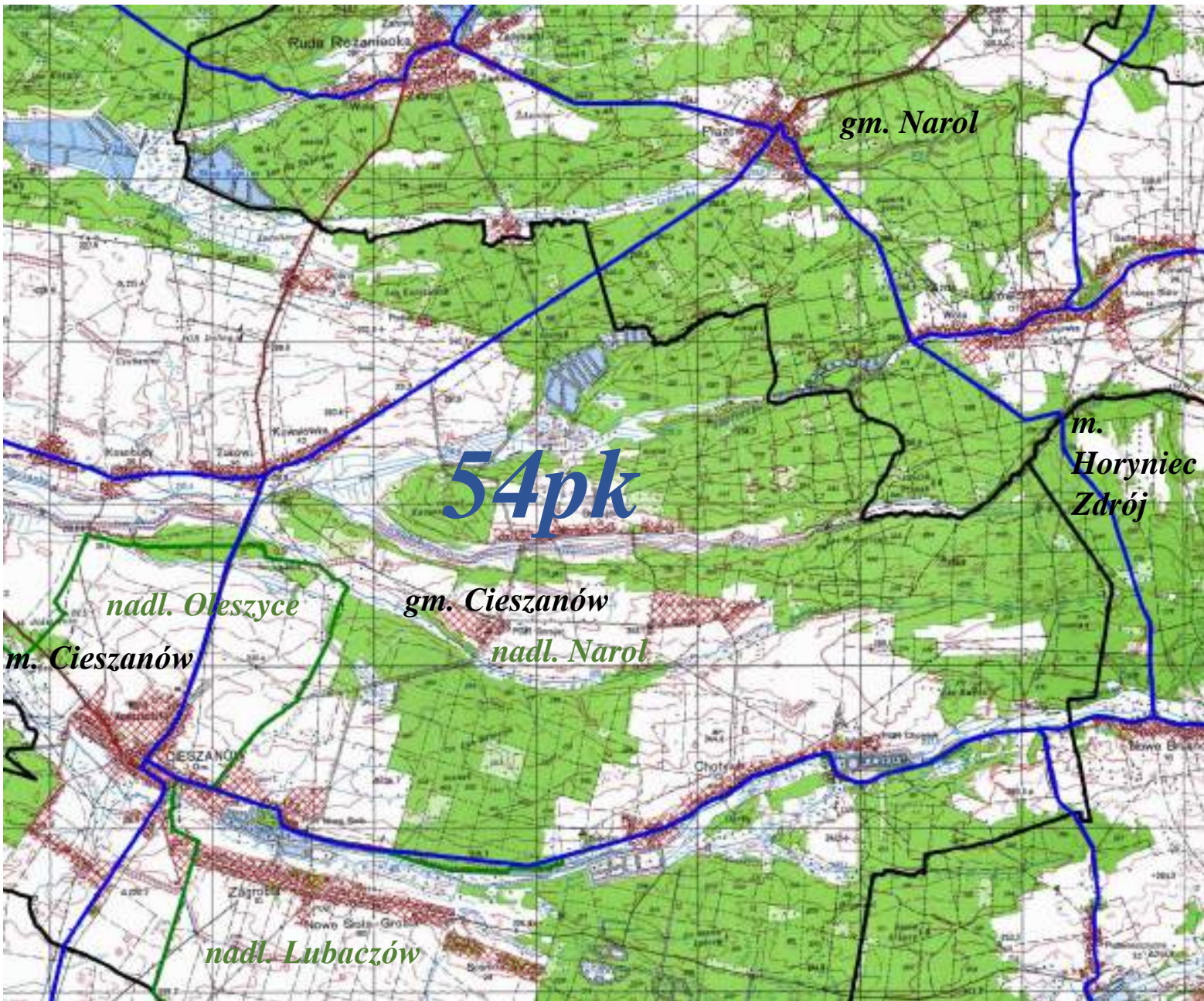


LEGENDA:





- | | |
|----------------------|---|
| granica obwodu |  |
| nr obwodu | 53 pk |
| tereny wyłączone |  |
| granica gmin i miast |  |
| nazwa gmin i miast | gm. Narol, m. Narol |
| granica nadleśnictwa |  |
| nazwa nadleśnictwa | nadm. Narol |

OBWÓD ŁOWIECKI nr 54pk

Skala 1:50000

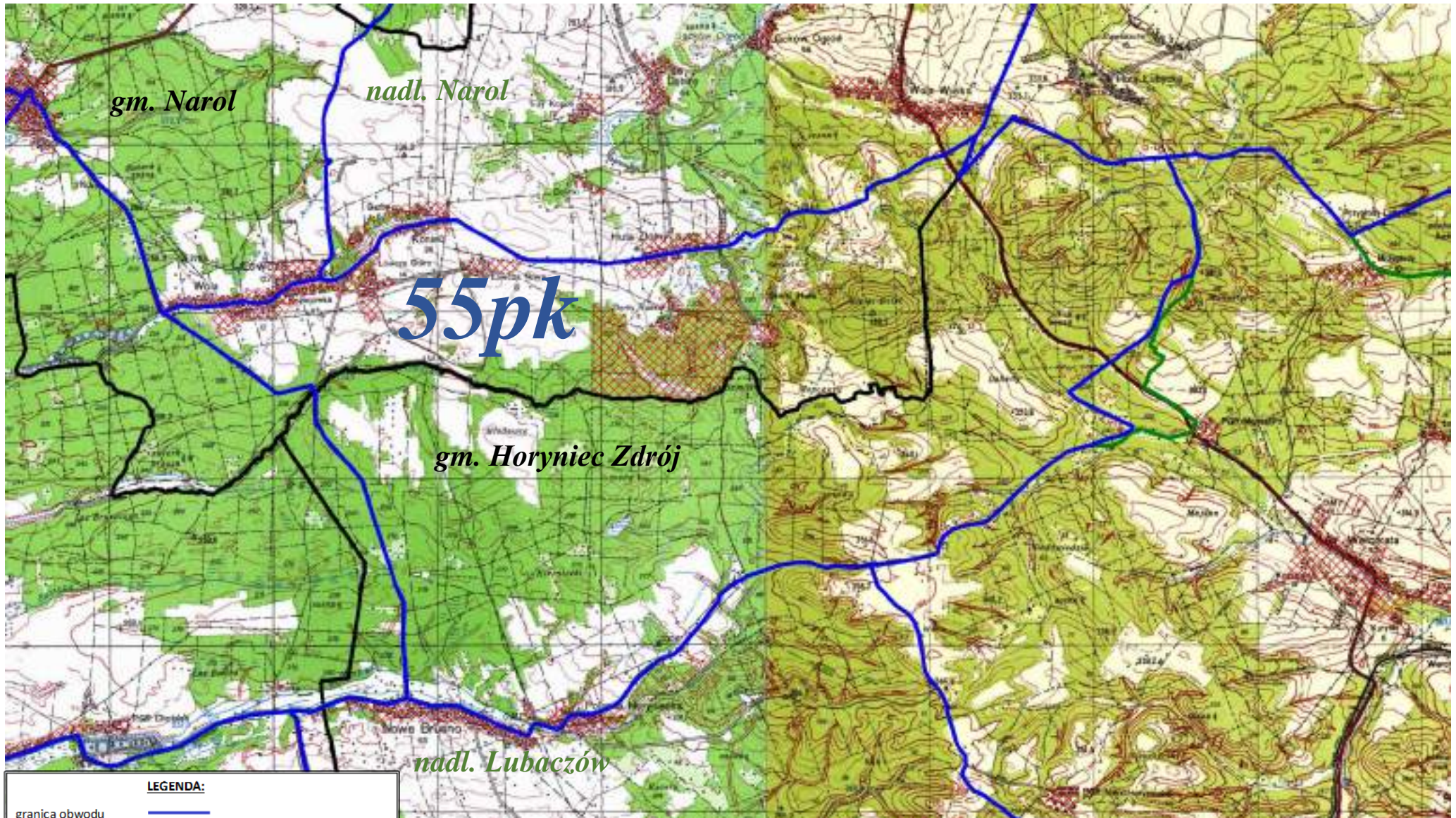


LEGENDA:

granica obwodu	
nr obwodu	54 pk
tereny wyłączone	
granica gmin i miast	
nazwa gmin i miast	gm. Cieszanów, m. Cieszanów, gm. Narol, gm. Horyniec Zdrój
granica nadleśnictwa	
nazwa nadleśnictwa	nadl. Lubaczów, nadl. Narol, nadl. Oleszyce

OBWÓD ŁOWIECKI nr 55pk

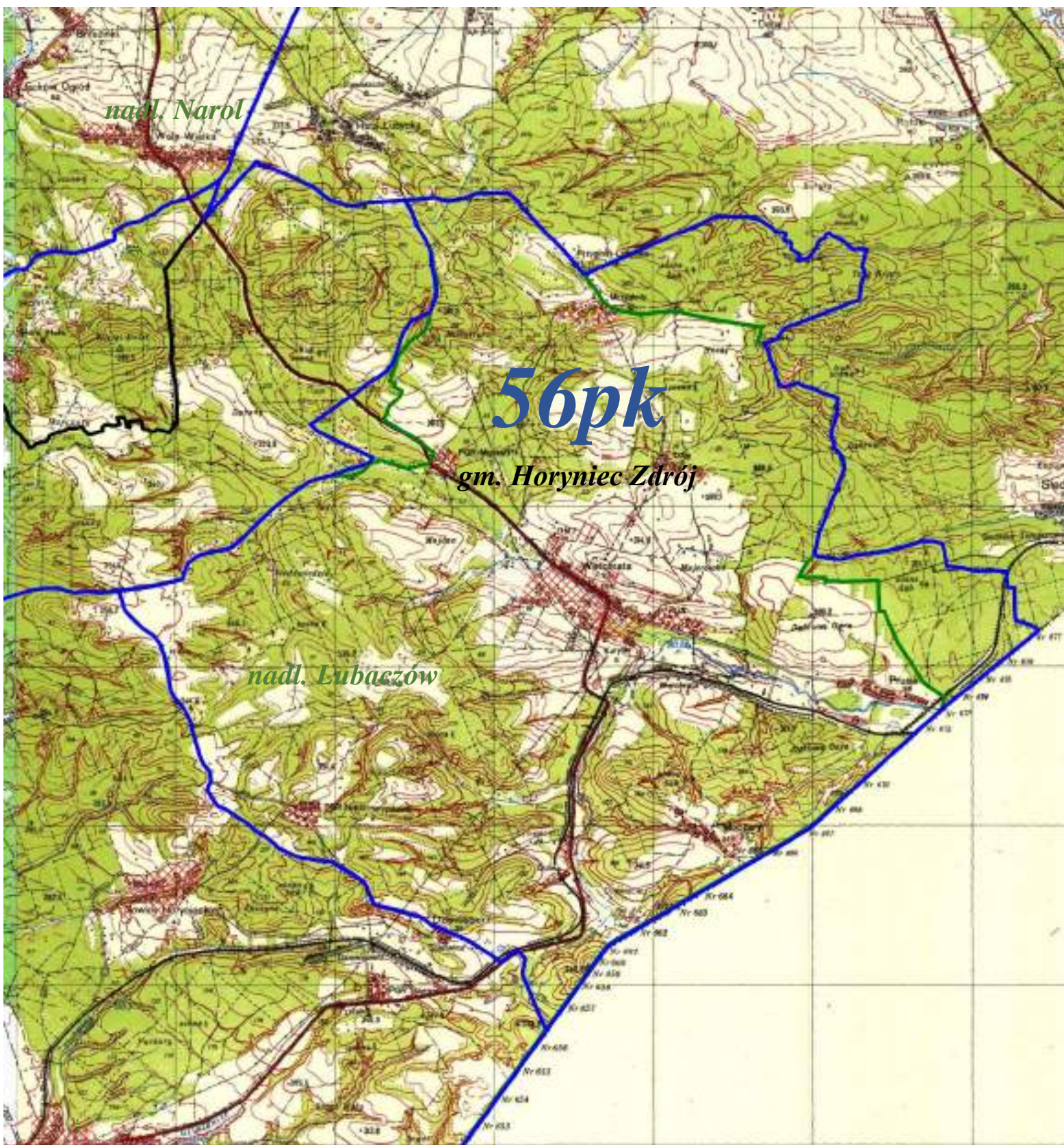
Skala 1:50000



LEGENDA:	
granica obwodu	
nr obwodu	55 pk
tereny wyłączone	
granica gmin i miast	
nazwa gmin i miast	gm. Narol, gm. Horyniec Zdrój
granica nadleśnictwa	
nazwa nadleśnictwa	nadm. Lubaczów, nadm. Narol,

OBWÓD ŁOWIECKI nr 56pk

Skala 1:50000

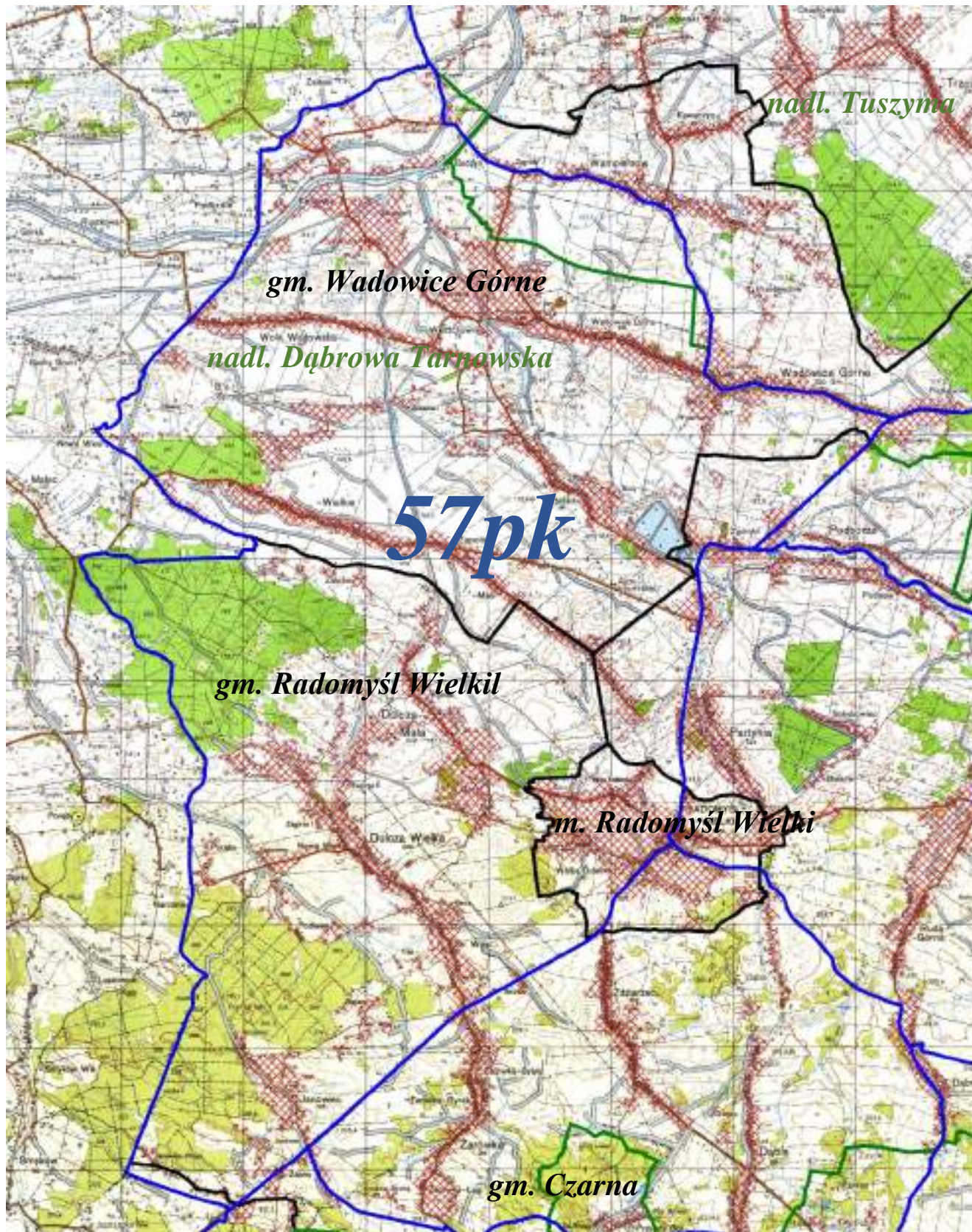


LEGENDA:

granica obwodu	
nr obwodu	56 pk
tereny wyłączone	
granica gmin i miast	
nazwa gmin i miast	gm. Horyniec Zdrój
granica nadleśnictwa	
nazwa nadleśnictwa	nadm. Lubaczów, nadm. Narol

OBWÓD ŁOWIECKI nr 57pk

Skala 1:60000

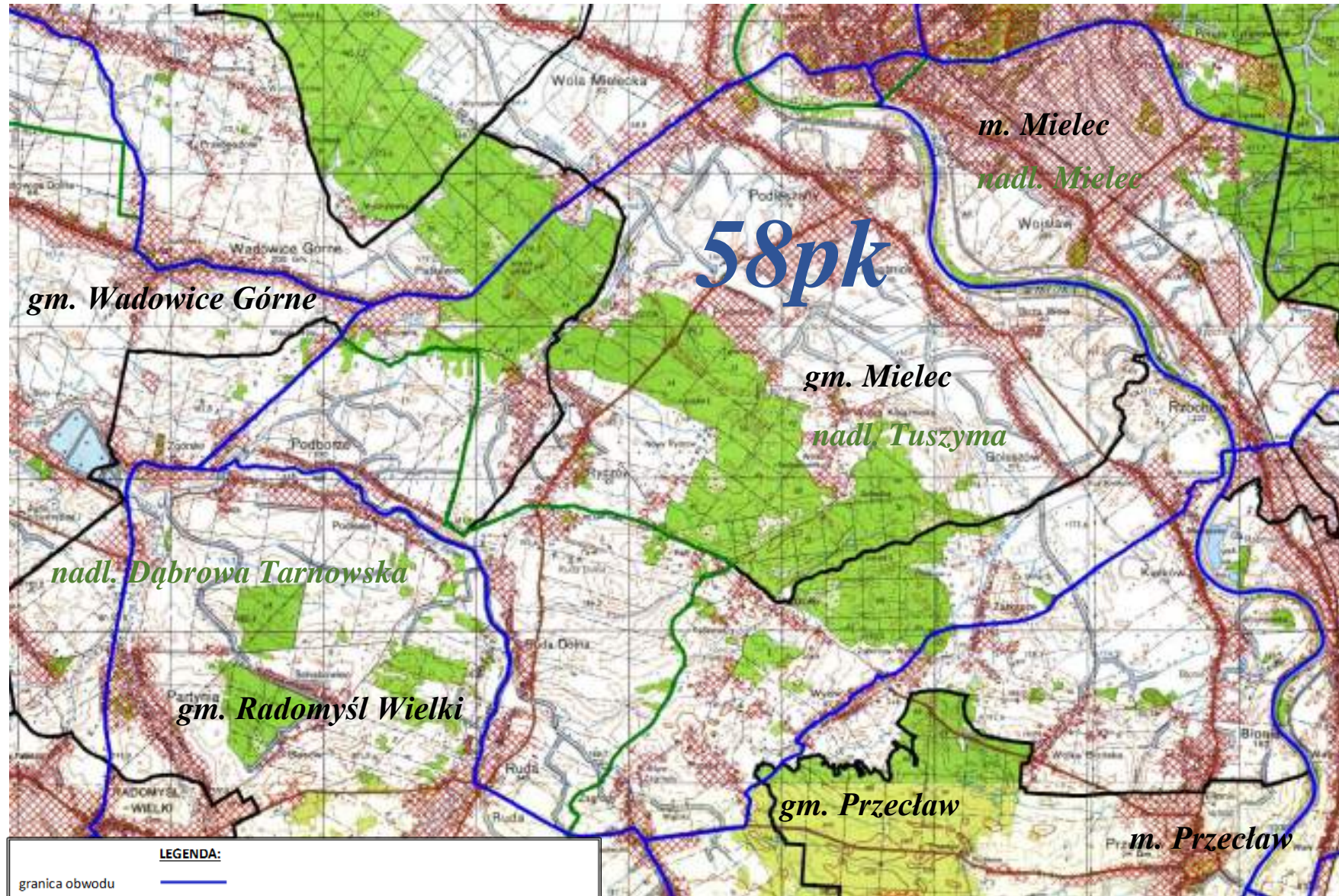


LEGENDA:

granica obwodu	
nr obwodu	57 pk
tereny wyciążone	
granica gmin i miast	
nazwa gmin i miast	gm. Wadowice Górne, gm. Radomyśl Wielki, m. Radomyśl Wielki, gm. Czarna
granica nadleśnictwa	
nazwa nadleśnictwa	nadl. Dąbrowa Tarnowska, nadl. Tuszynia

OBWÓD ŁOWIECKI nr 58pk

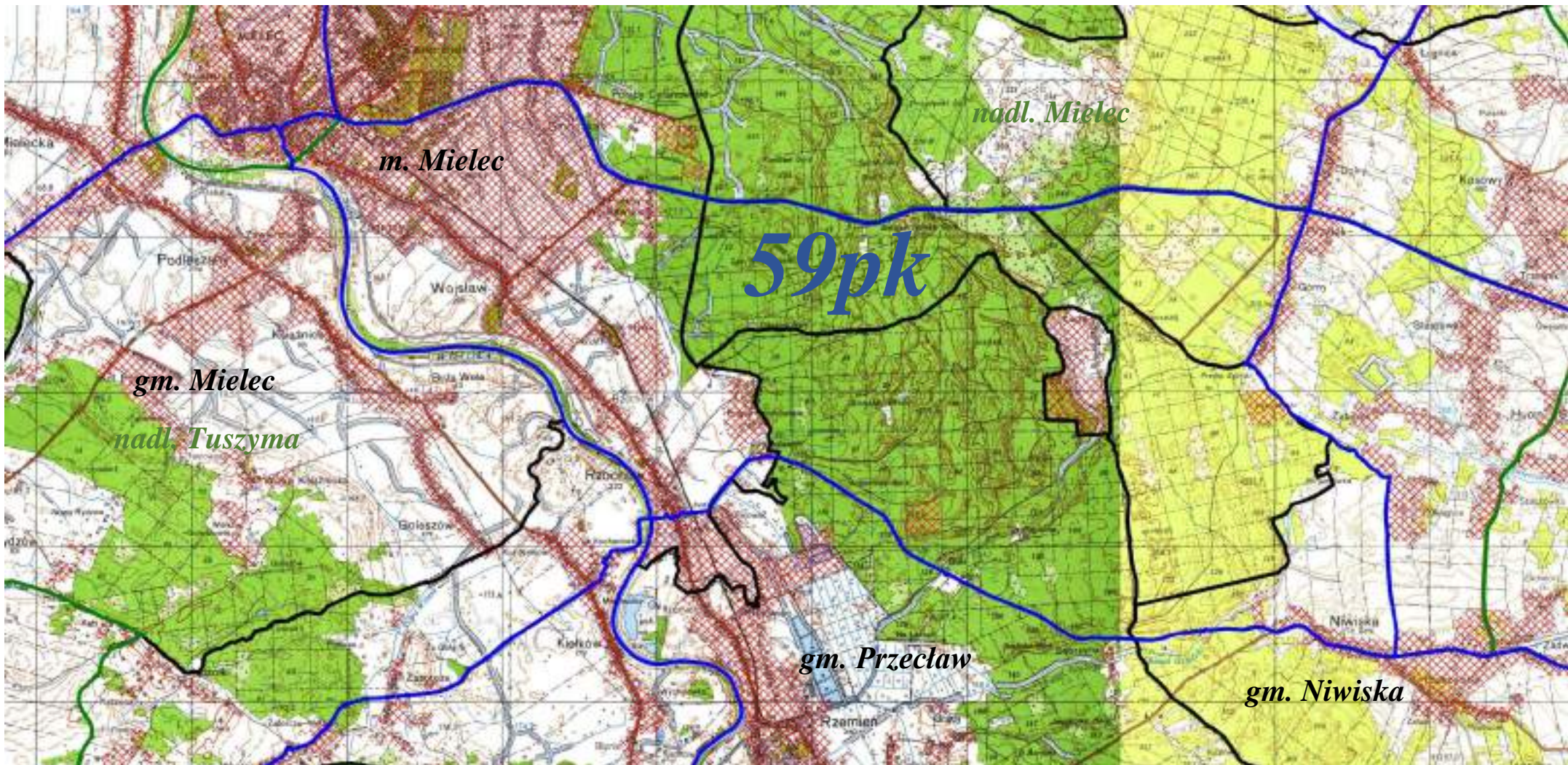
Skala 1:50000



LEGENDA:	
granica obwodu	
nr obwodu	58 pk
tereny wyłączone	
granica gmin i miast	
nazwa gmin i miast	gm. Mielec, m. Mielec, gm. Wadowice Górne, gm. Radomyśl Wielki, gm. Przecław, m. Przecław
granica nadleśnictwa	
nazwa nadleśnictwa	nadl. Tuszyna, nadl. Dąbrowa Tarnowska, nadl. Mielec

OBWÓD ŁOWIECKI nr 59pk

Skala 1:50000

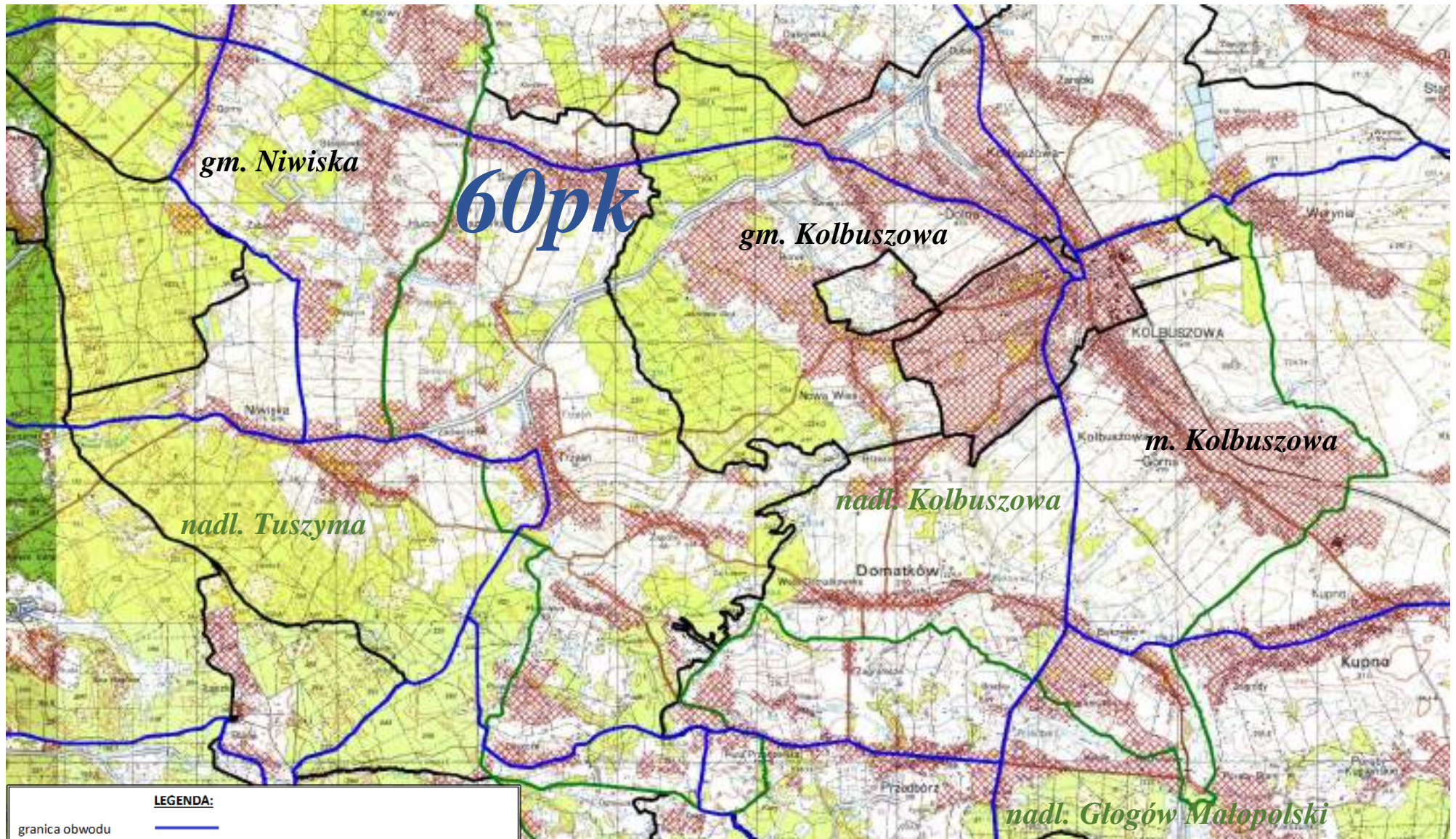


LEGENDA:

granica obwodu	
nr obwodu	<i>59 pk</i>
tereny wyłączone	
granica gmin i miast	
nazwa gmin i miast	gm. Mielec, m. Mielec, gm. Niwiska, gm. Przecław
granica nadleśnictwa	
nazwa nadleśnictwa	<i>nadl. Tuszyna, nadl. Mielec</i>

OBWÓD ŁOWIECKI nr 60pk

Skala 1:50000



LEGENDA:

granica obwodu
nr obwodu
tereny wyłączone
granica gmin i miast
nazwa gmin i miast
granica nadleśnictwa
nazwa nadleśnictwa

—

60 pk

■

—

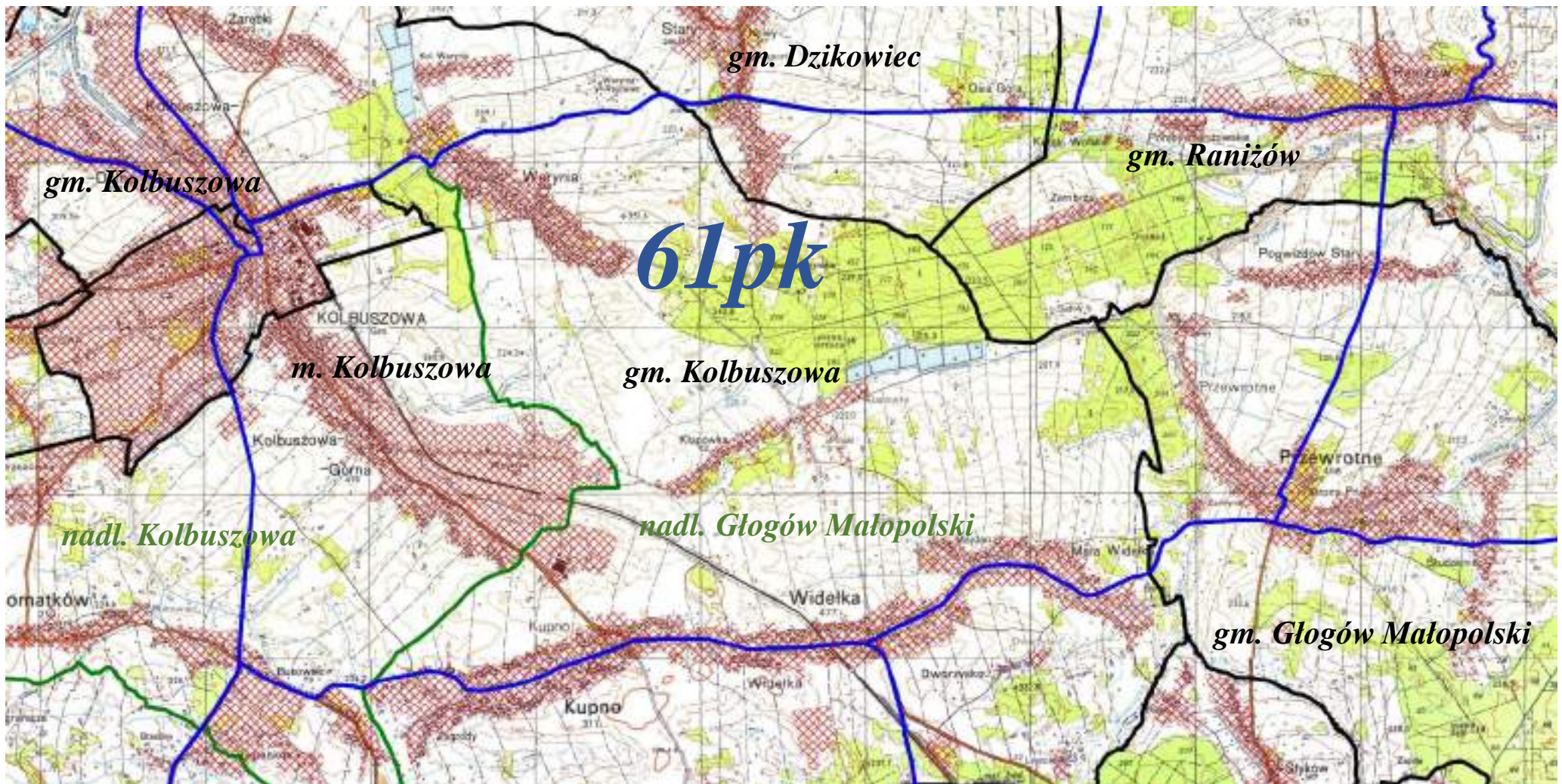
gm. Kolbuszowa, m. Kolbuszowa, gm. Niwiska

—





nadl. Głogów Małopolski, nadl. Kolbuszowa, nadl. Tuszyma

OBWÓD ŁOWIECKI nr 61pk

Skala 1:50000

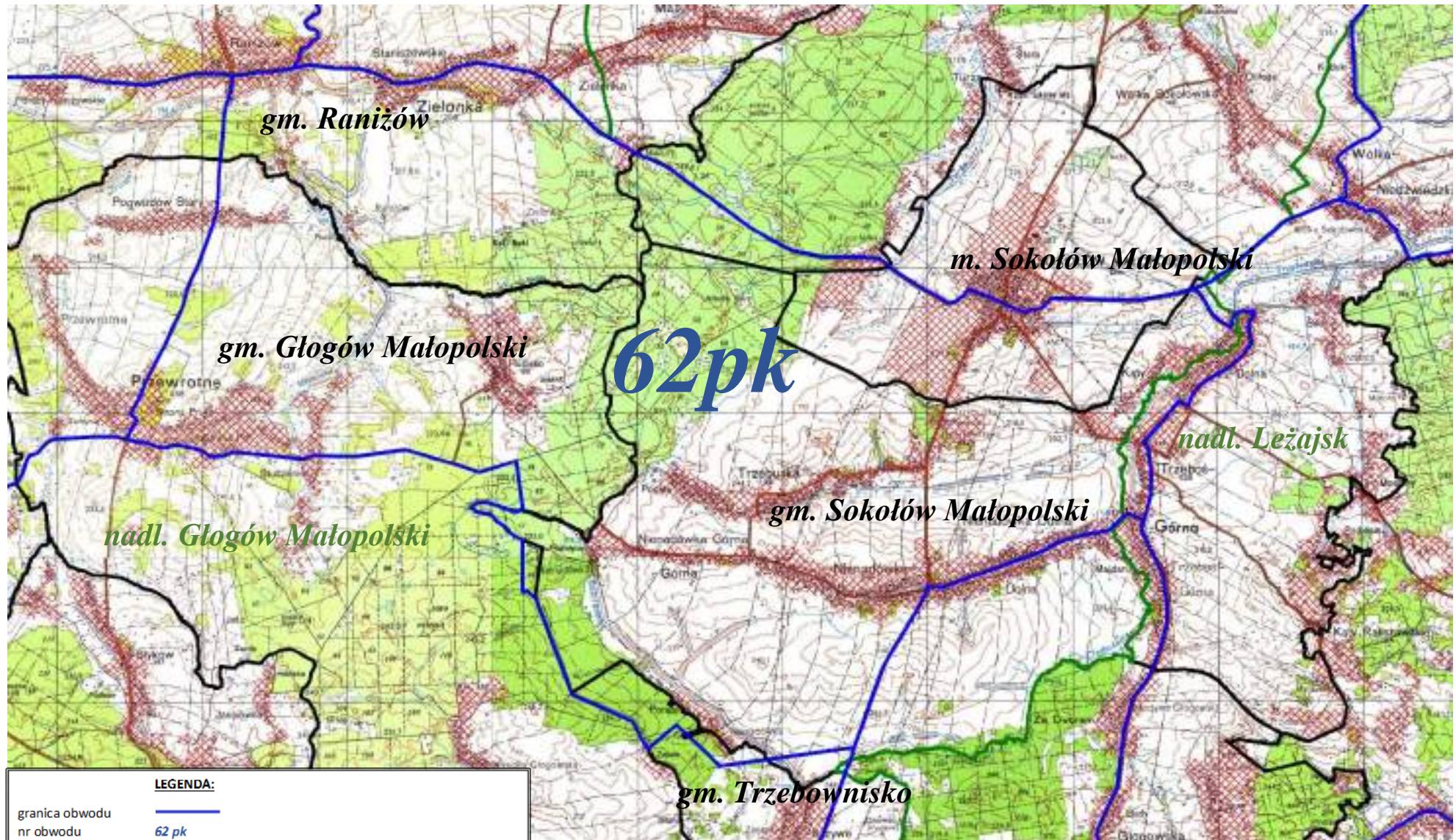


LEGENDA:

granica obwodu	
nr obwodu	61 pk
tereny wyłączone	
granica gmin i miast	
nazwa gmin i miast	gm. Dzikowiec, gm. Raniszów, gm. Kolbuszowa, m. Kolbuszowa, gm. Głogów Małopolski
granica nadleśnictwa	
nazwa nadleśnictwa	nadl. Głogów Małopolski, nadl. Kolbuszowa

OBWÓD ŁOWIECKI nr 62pk

Skala 1:50000

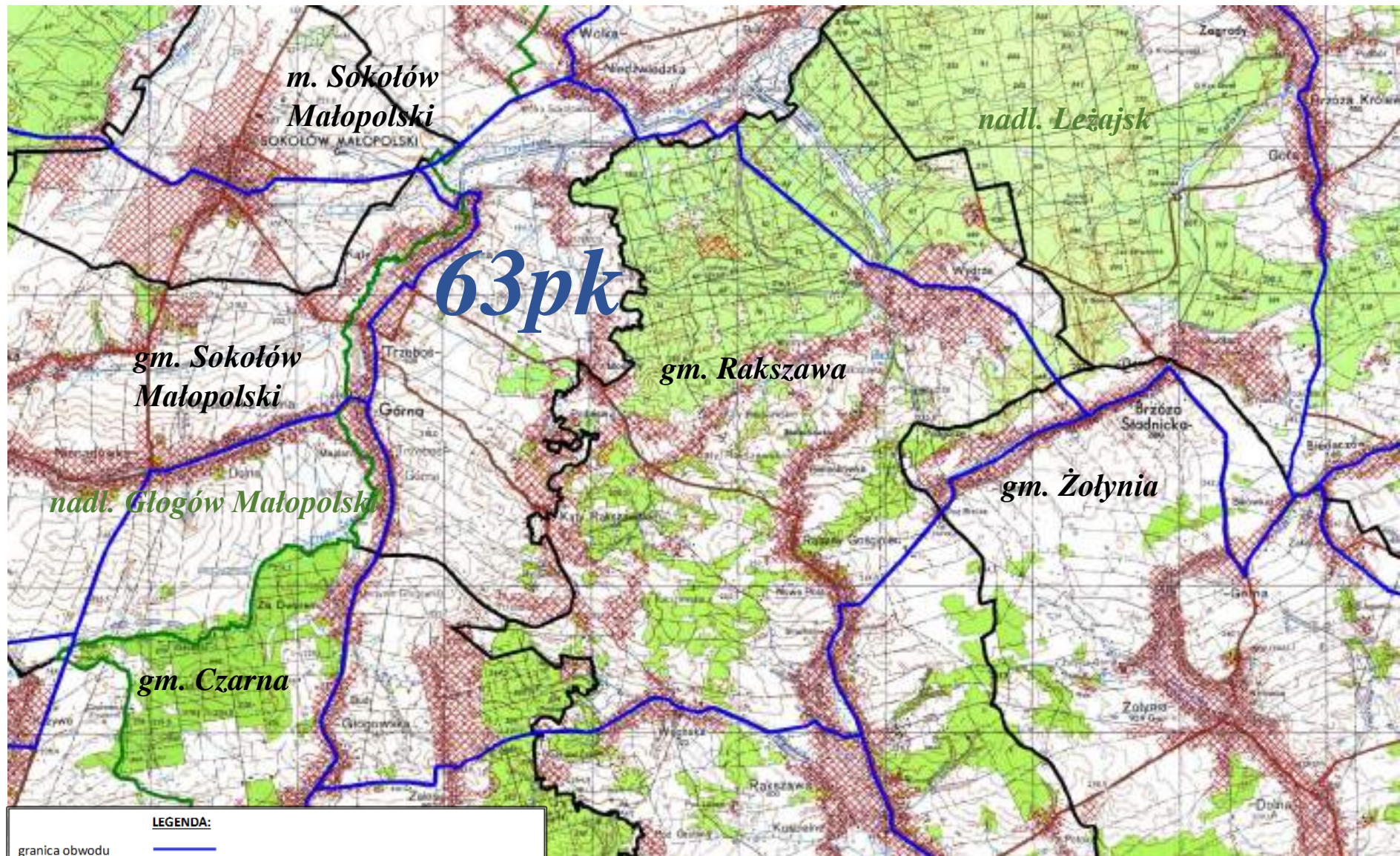


LEGENDA:

granica obwodu	
nr obwodu	62 pk
tereny wyłączone	
granica gmin i miast	
nazwa gmin i miast	gm. Ranizów, gm. Sokolów Małopolski, m. Sokolów Małopolski, gm. Głogów Małopolski, gm. Trzebowńsko
granica nadleśnictwa	
nazwa nadleśnictwa	nadl. Głogów Małopolski, nadl. Leżajsk

OBWÓD ŁOWIECKI nr 63pk

Skala 1:50000

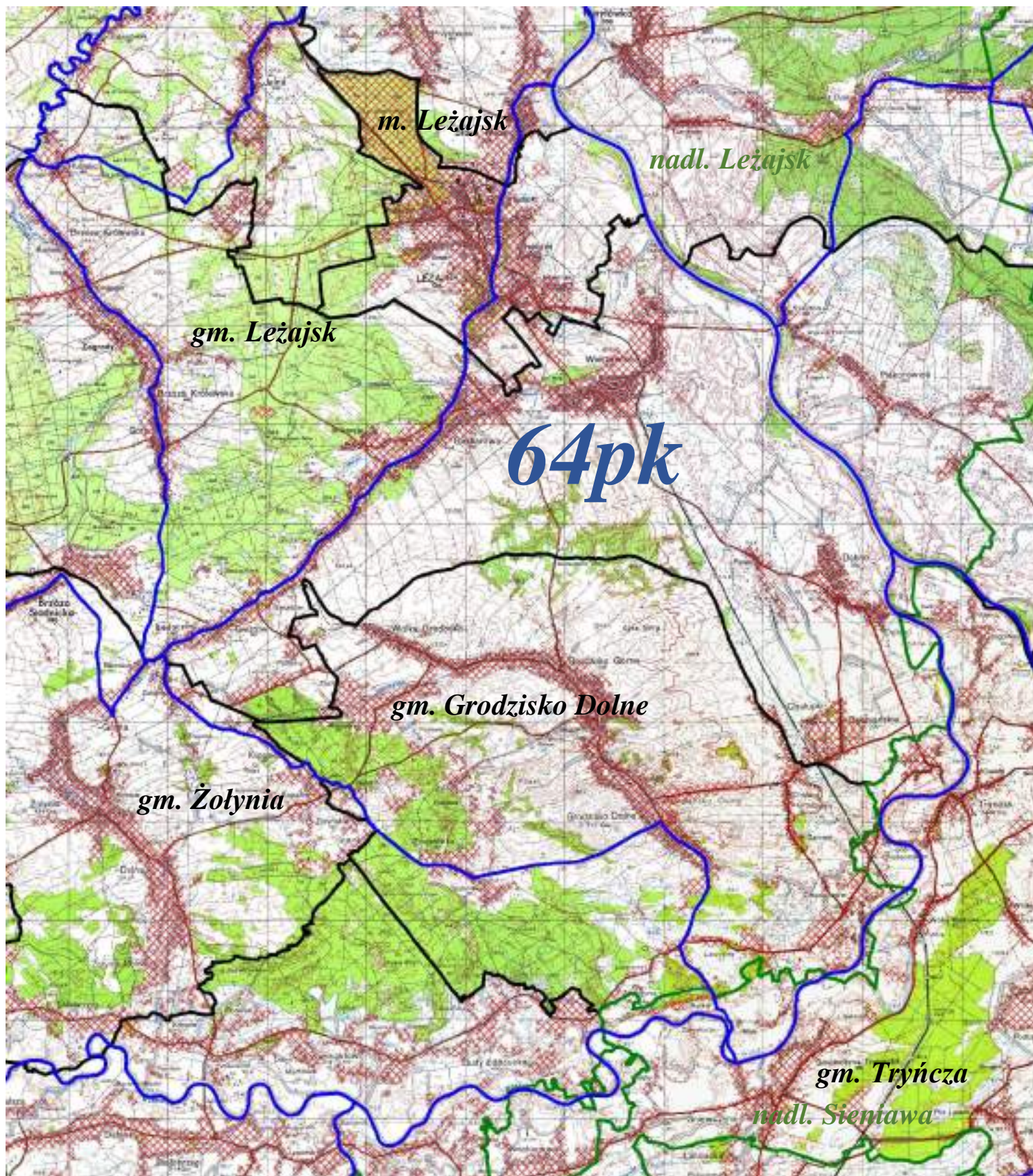


LEGENDA:





granica obwodu	
nr obwodu	63 pk
tereny wyłączone	
granica gmin i miast	
nazwa gmin i miast	gm. Sokół Małopolski, m. Sokół Małopolski, gm. Rakszawa, gm. Żółynia, gm. Czarna
granica nadleśnictwa	
nazwa nadleśnictwa	nadl. Głogów Małopolski, nadl. Leżajsk

OBWÓD ŁOWIECKI nr 64pk

Skala 1:70000

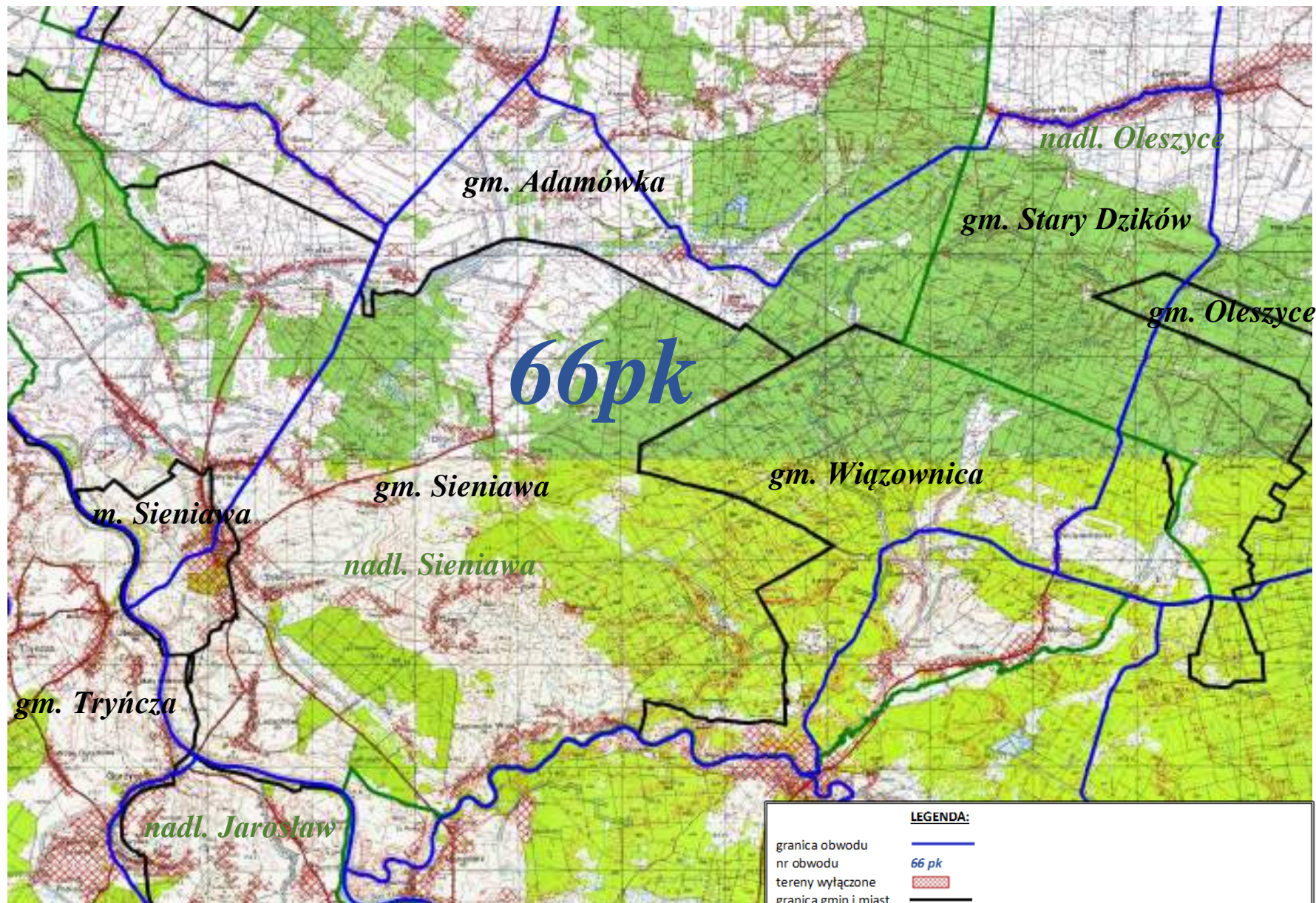


LEGENDA:

granica obwodu	
nr obwodu	64 pk
tereny wyłączone	
granica gmin i miast	
nazwa gmin i miast	gm. Leżajsk, m. Leżajsk, gm. Grodzisko Dolne, gm. Tryńcza, gm. Żołyńia
granica nadleśnictwa	
nazwa nadleśnictwa	nadl. Leżajsk, nadl. Sieniawa

OBWÓD ŁOWIECKI nr 66pk

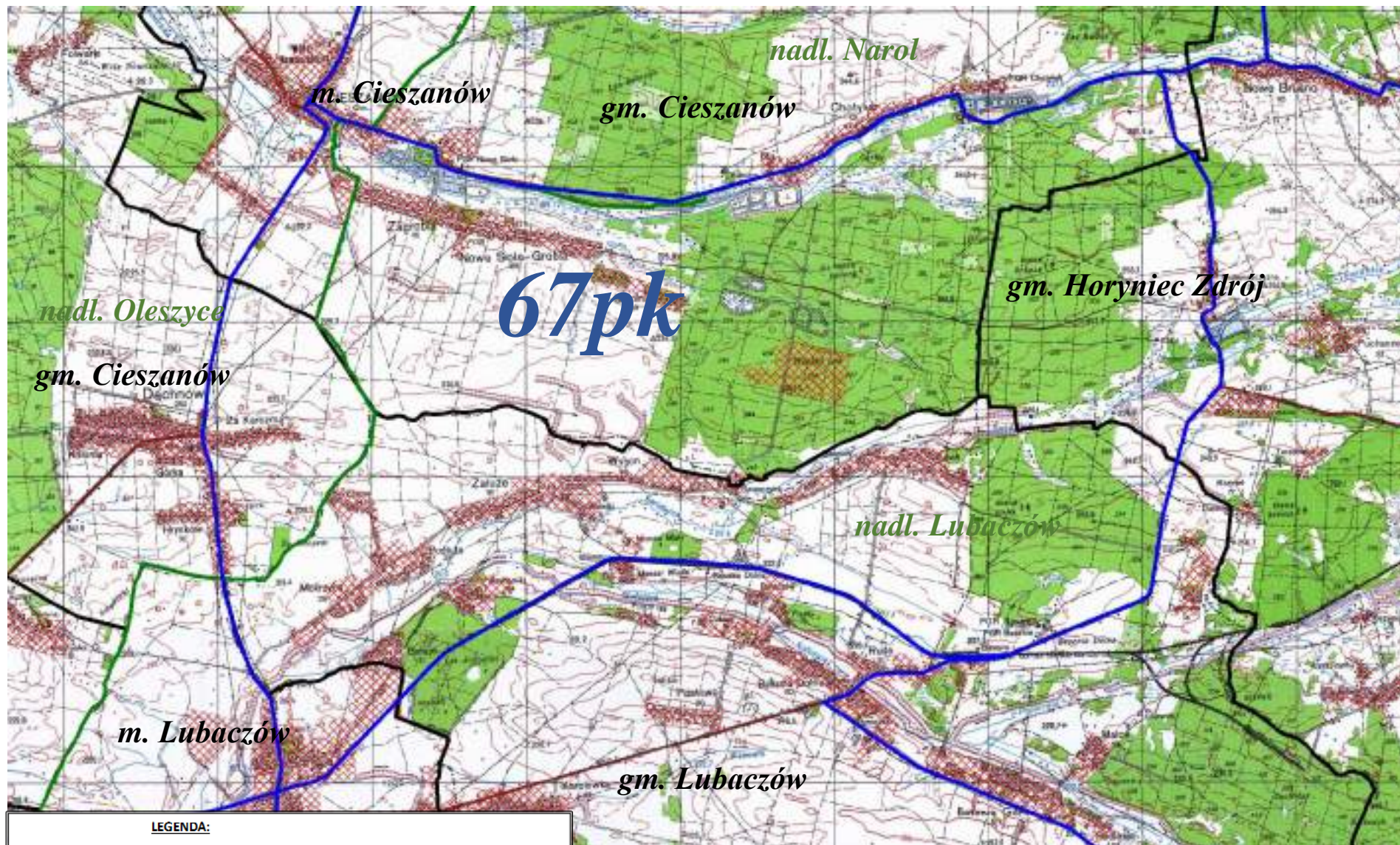
Skala 1:75000







LEGENDA:	
granica obwodu	
nr obwodu	66 pk
tereny wyłączone	
granica gmin i miast	
nazwa gmin i miast	gm. Adamówka, gm. Sieniawa, m. Sieniawa, gm. Tryńcza, gm. Stary Dzików, gm. Oleszyce, gm. Wiązownica
granica nadleśnictwa	
nazwa nadleśnictwa	nadl. Oleszyce, nadl. Jarosław, nadl. Sieniawa

OBWÓD ŁOWIECKI nr 67pk

Skala 1:50000

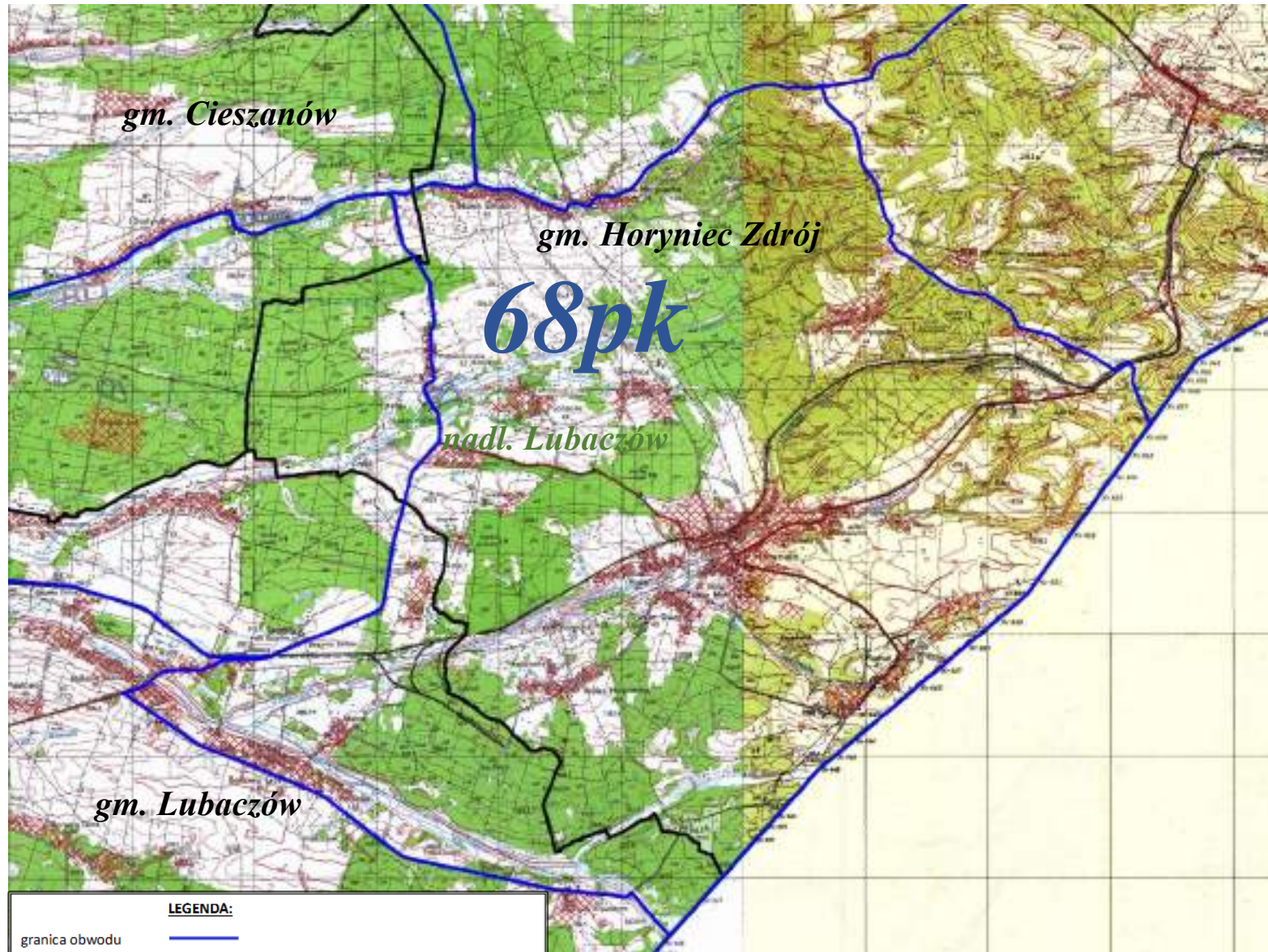


LEGENDA:





granica obwodu	
nr obwodu	67 pk
tereny wyłączone	
granica gmin i miast	
nazwa gmin i miast	gm. Horyniec Zdrój, gm. Lubaczów, m. Lubaczów, gm. Cieszanów, m. Cieszanów
granica nadleśnictwa	
nazwa nadleśnictwa	nadl. Lubaczów, nadl. Narol, nadl. Oleszyce

OBWÓD ŁOWIECKI nr 68pk

Skala 1:60000



LEGENDA:





granica obwodu	
nr obwodu	68 pk
tereny wyłączone	
granica gmin i miast	
nazwa gmin i miast	gm. Cieszanów, gm. Horyniec Zdrój, gm. Lubaczów
granica nadleśnictwa	
nazwa nadleśnictwa	<i>nadm. Lubaczów</i>

OBWÓD ŁOWIECKI nr 69pk

Skala 1:50000

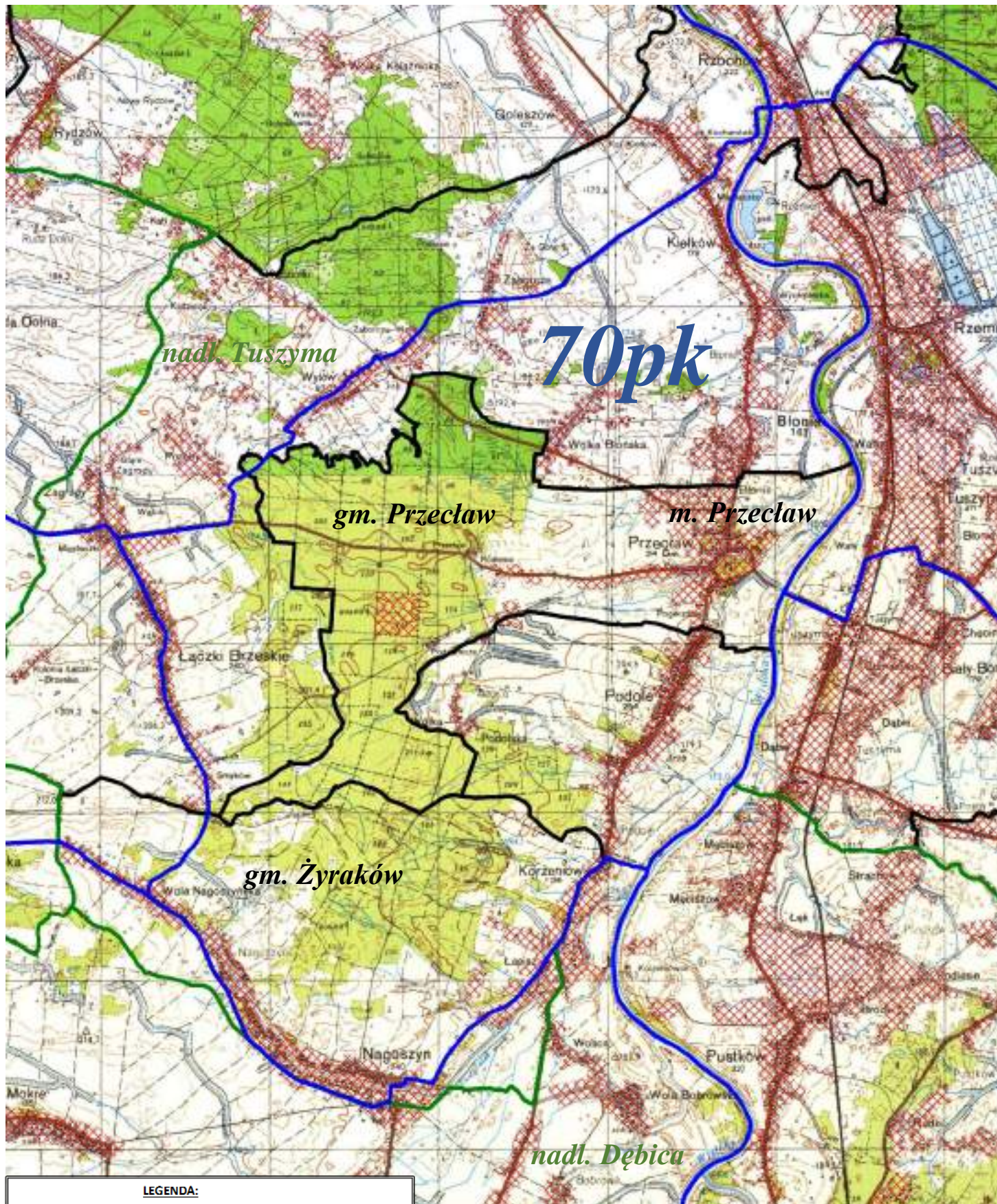


LEGENDA:





granica obwodu	
nr obwodu	69 pk
tereny wyłączone	
granica gmin i miast	
nazwa gmin i miast	gm. Radomyśl Wielki, m. Radomyśl Wielki, gm. Żyraków, gm. Przecław
granica nadleśnictwa	
nazwa nadleśnictwa	nadl. Dąbrowa Tarnowska, nadl. Tuszyma

OBWÓD ŁOWIECKI nr 70pk

Skala 1:50000

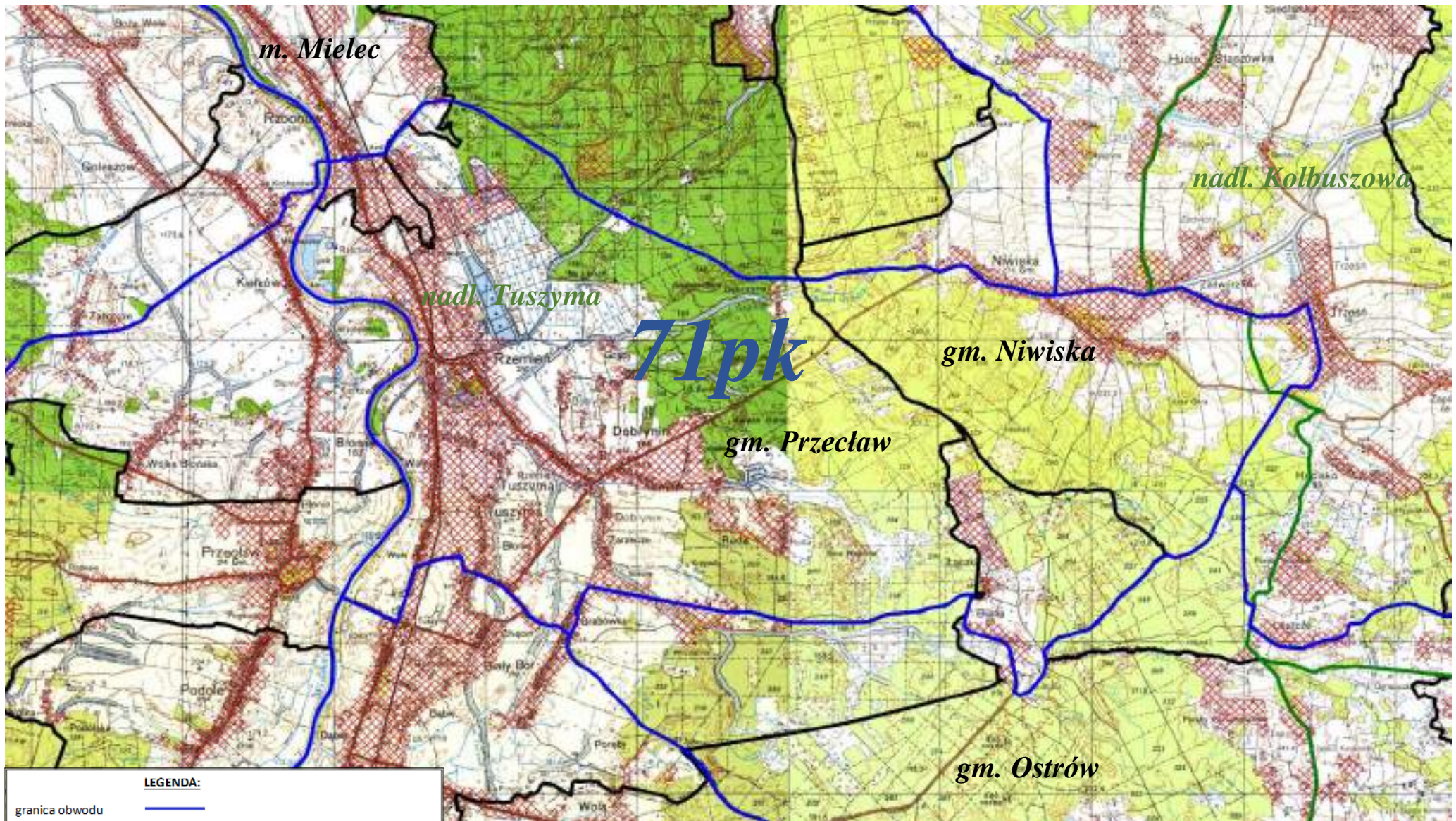


LEGENDA:

granica obwodu	
nr obwodu	70 pk
tereny wyłączone	
granica gmin i miast	
nazwa gmin i miast	gm. Przecław, m. Przecław, gm. Żyraków
granica nadleśnictwa	
nazwa nadleśnictwa	nadl. Dębica, nadl. Tuszyna

OBWÓD ŁOWIECKI nr 71pk

Skala 1:50000

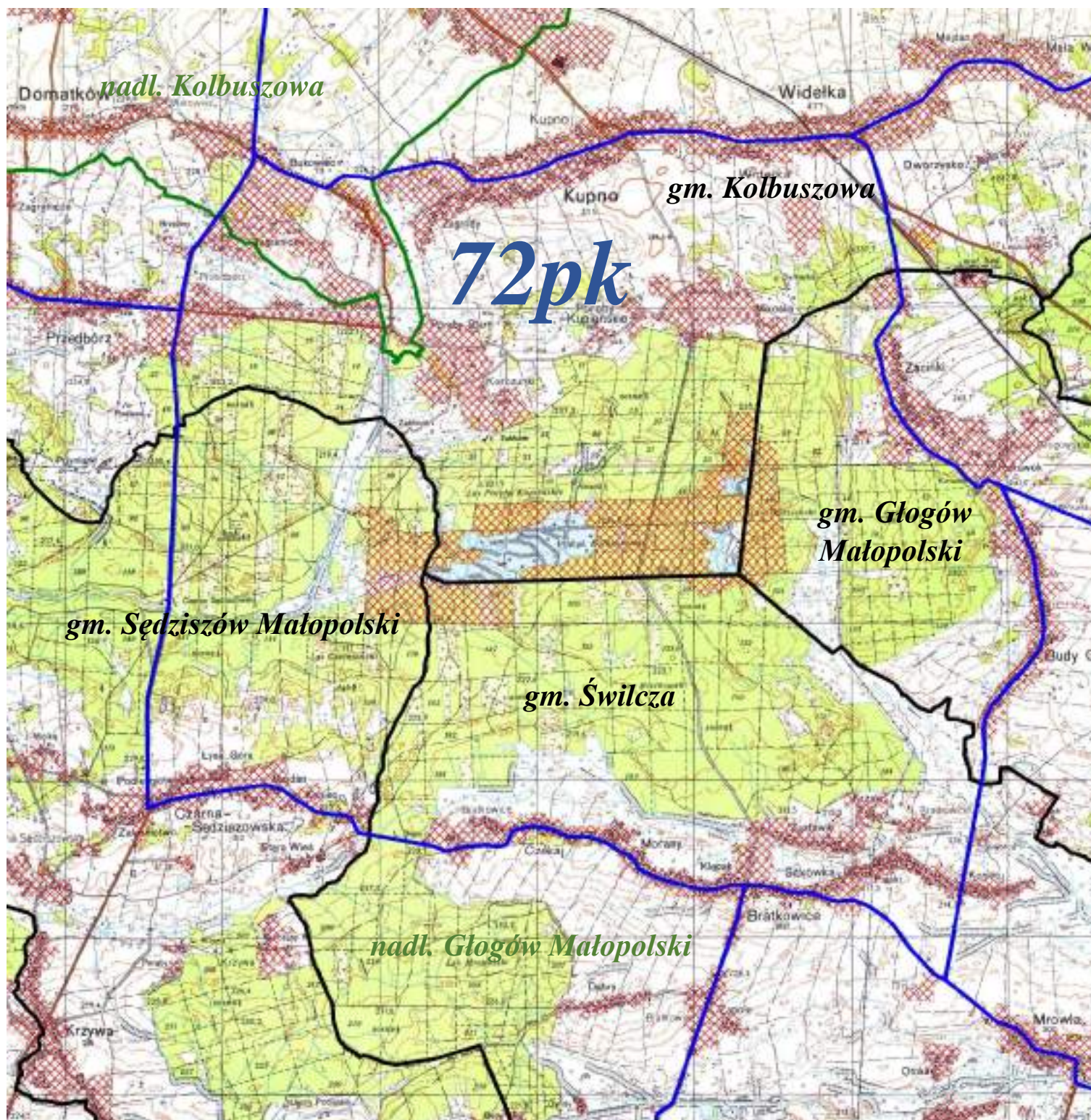


LEGENDA:





granica obwodu	
nr obwodu	71 pk
tereny wyłączone	
granica gmin i miast	
nazwa gmin i miast	m. Mielec, gm. Niwiska, gm. Przecław, gm. Ostrów
granica nadleśnictwa	
nazwa nadleśnictwa	nadl. Kolbuszowa, nadl. Tuszyma

OBWÓD ŁOWIECKI nr 72pk

Skala 1:50000

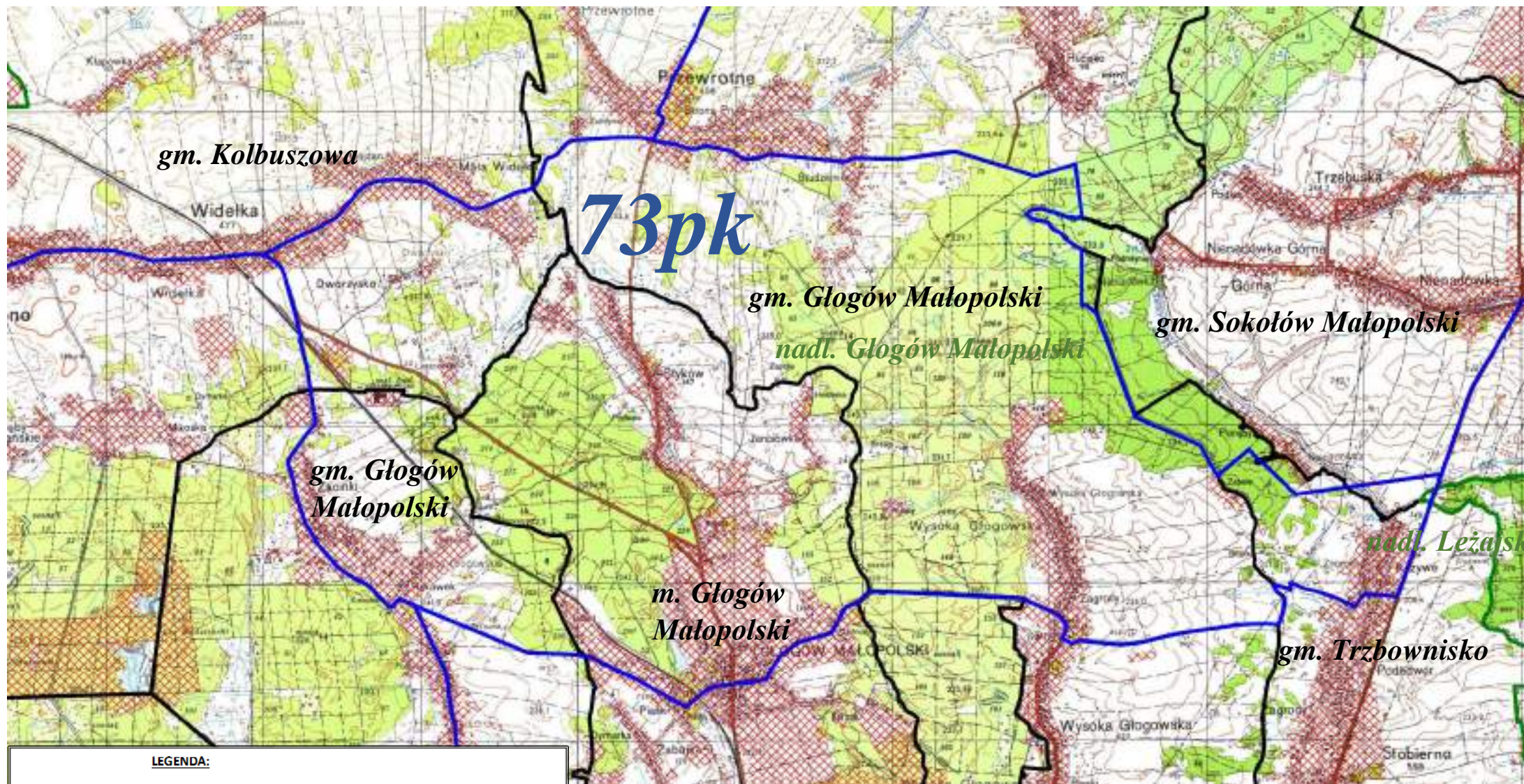


LEGENDA:





granica obwodu	
nr obwodu	72 pk
tereny wyłączone	
granica gmin i miast	
nazwa gmin i miast	gm. Kolbuszowa, gm. Głogów Małopolski, gm. Sędziszów Małopolski, gm. Świlcza
granica nadleśnictwa	
nazwa nadleśnictwa	nadl. Głogów Małopolski, nadl. Kolbuszowa

OBWÓD ŁOWIECKI nr 73pk

Skala 1:50000

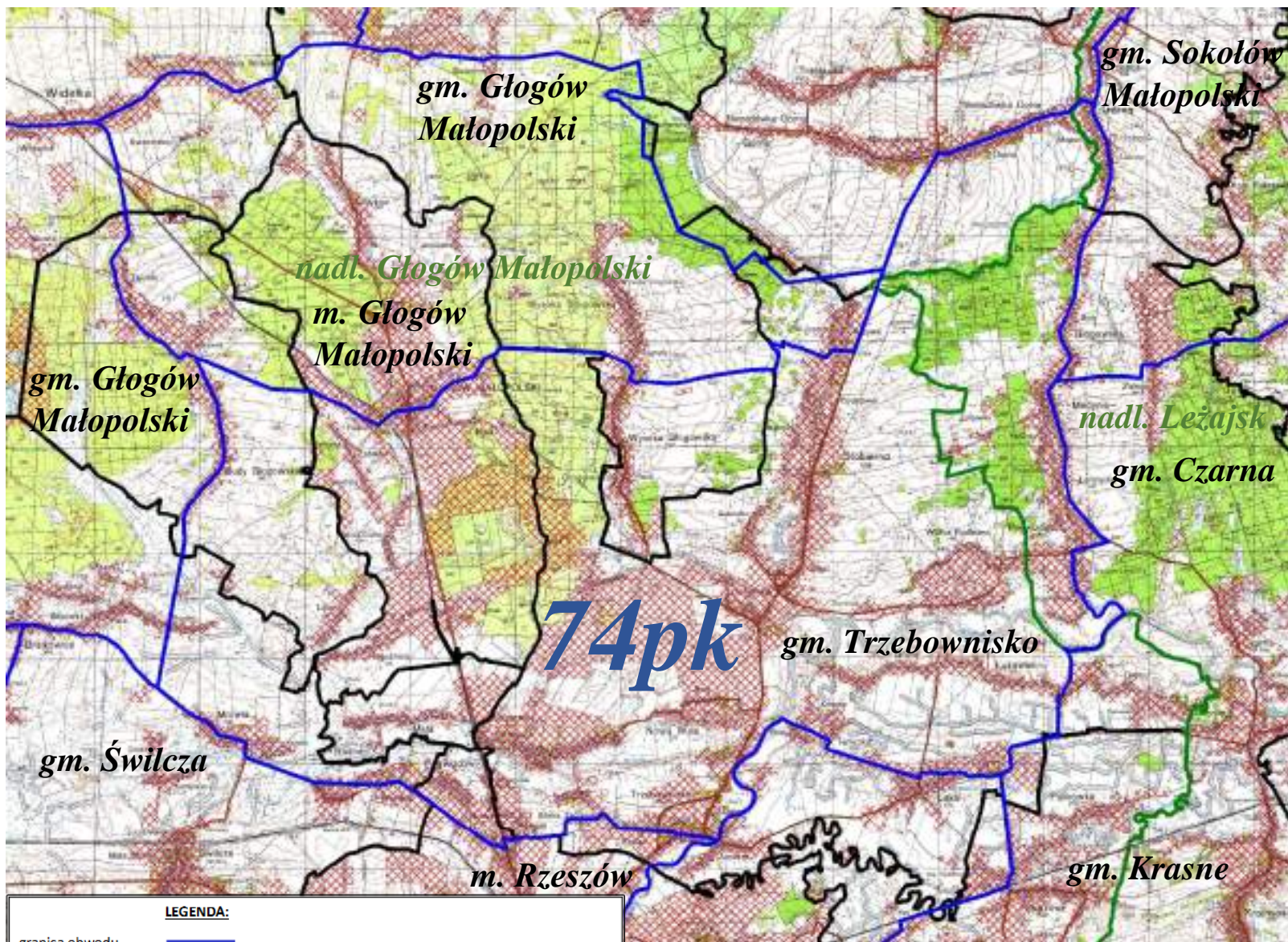


LEGENDA:

- | | |
|----------------------|--|
| granica obwodu |  |
| nr obwodu | 73 pk |
| tereny wyłączone |  |
| granica gmin i miast |  |
| nazwa gmin i miast | gm. Sokół Małopolski, gm. Kolbuszowa, gm. Głogów Małopolski,
m. Głogów Małopolski, gm. Czarna, gm. Trzbowńsko |
| granica nadleśnictwa |  |
| nazwa nadleśnictwa | nadl. Głogów Małopolski, nadl. Leżajsk |

OBWÓD ŁOWIECKI nr 74pk

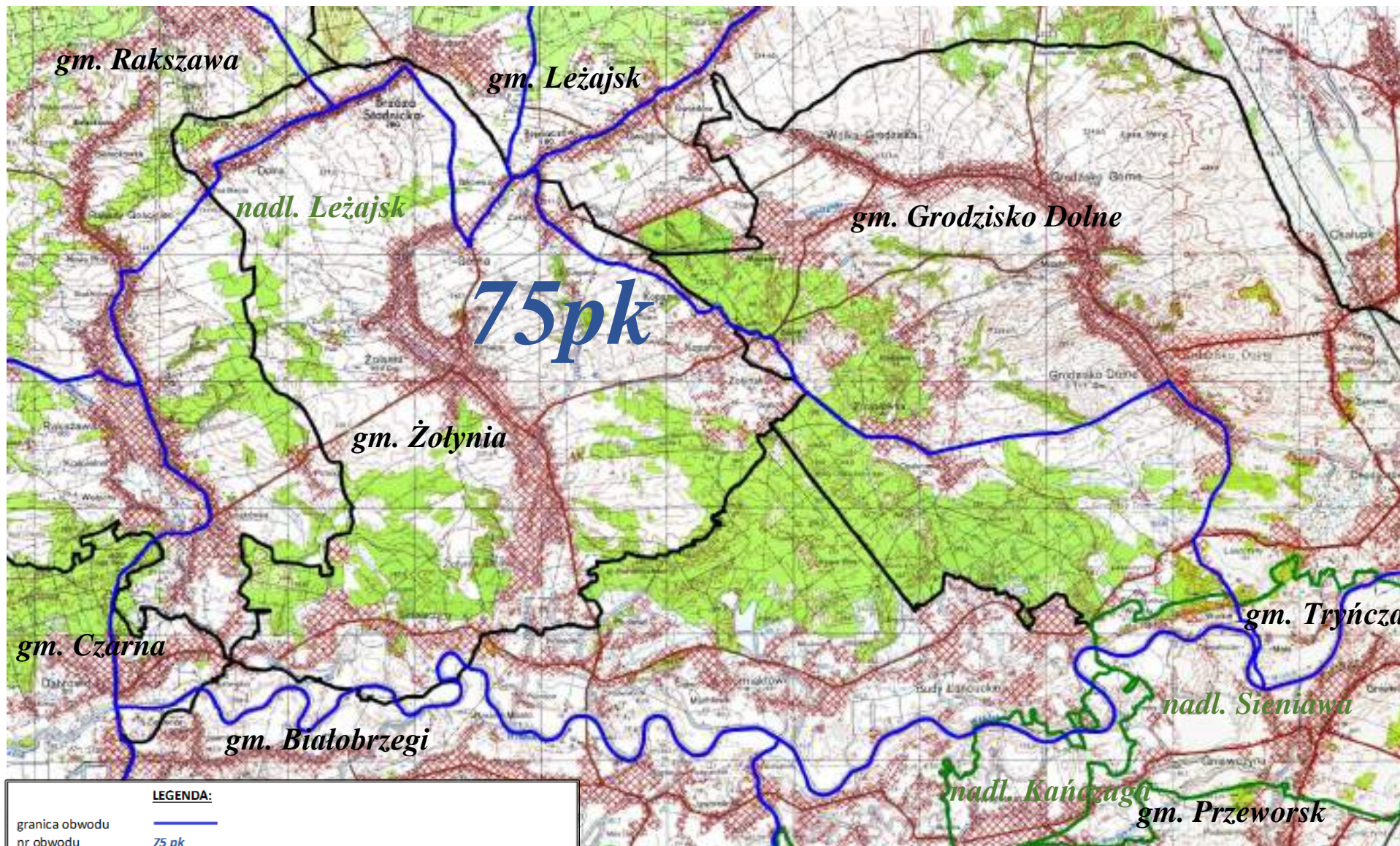
Skala 1:75000



LEGENDA:	
granica obwodu	
nr obwodu	74 pk
tereny wyłączone	
granica gmin i miast	
nazwa gmin i miast	gm. Sokółów Małopolski, gm. Czarna, gm. Trzebownisko, gm. Krasne, gm. Głogów Małopolski, m. Głogów Małopolski, m. Rzeszów, gm. Świlcza
granica nadleśnictwa	
nazwa nadleśnictwa	nadl. Głogów Małopolski, nadl. Leżajsk

OBWÓD ŁOWIECKI nr 75pk

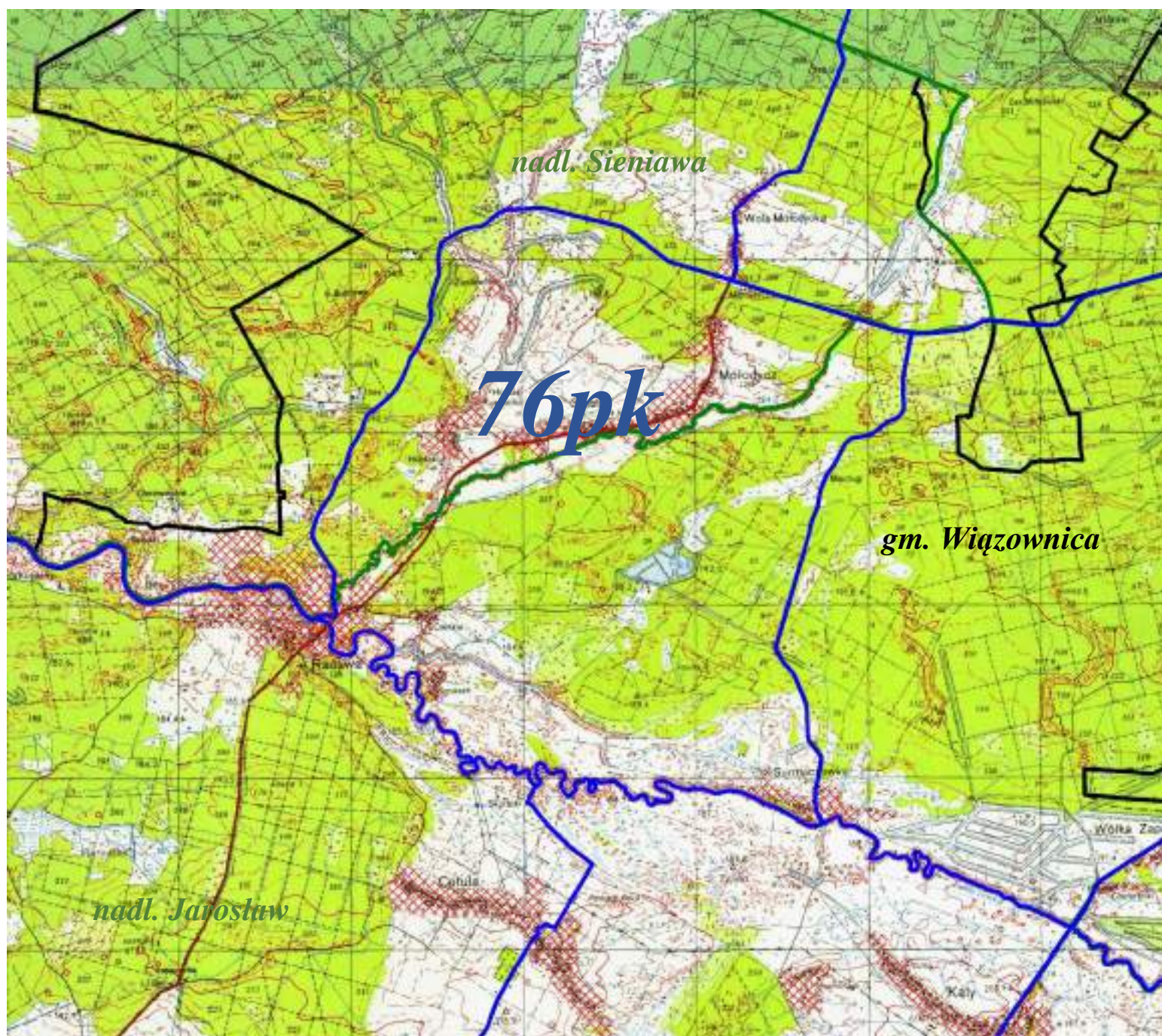
Skala 1:50000



LEGENDA:	
granica obwodu	
nr obwodu	75 pk
tereny wyłączone	
granica gmin i miast	
nazwa gmin i miast	gm. Rakszawa, gm. Żołynia, gm. Białobrzegi, gm. Czarna, gm. Przeworsk, gm. Tryńcza, gm. Grodzisko Dolne
granica nadleśnictwa	
nazwa nadleśnictwa	nadm. Kańczuga, nadl. Leżajsk, nadl. Sieniawa

OBWÓD ŁOWIECKI nr 76pk

Skala 1:50000

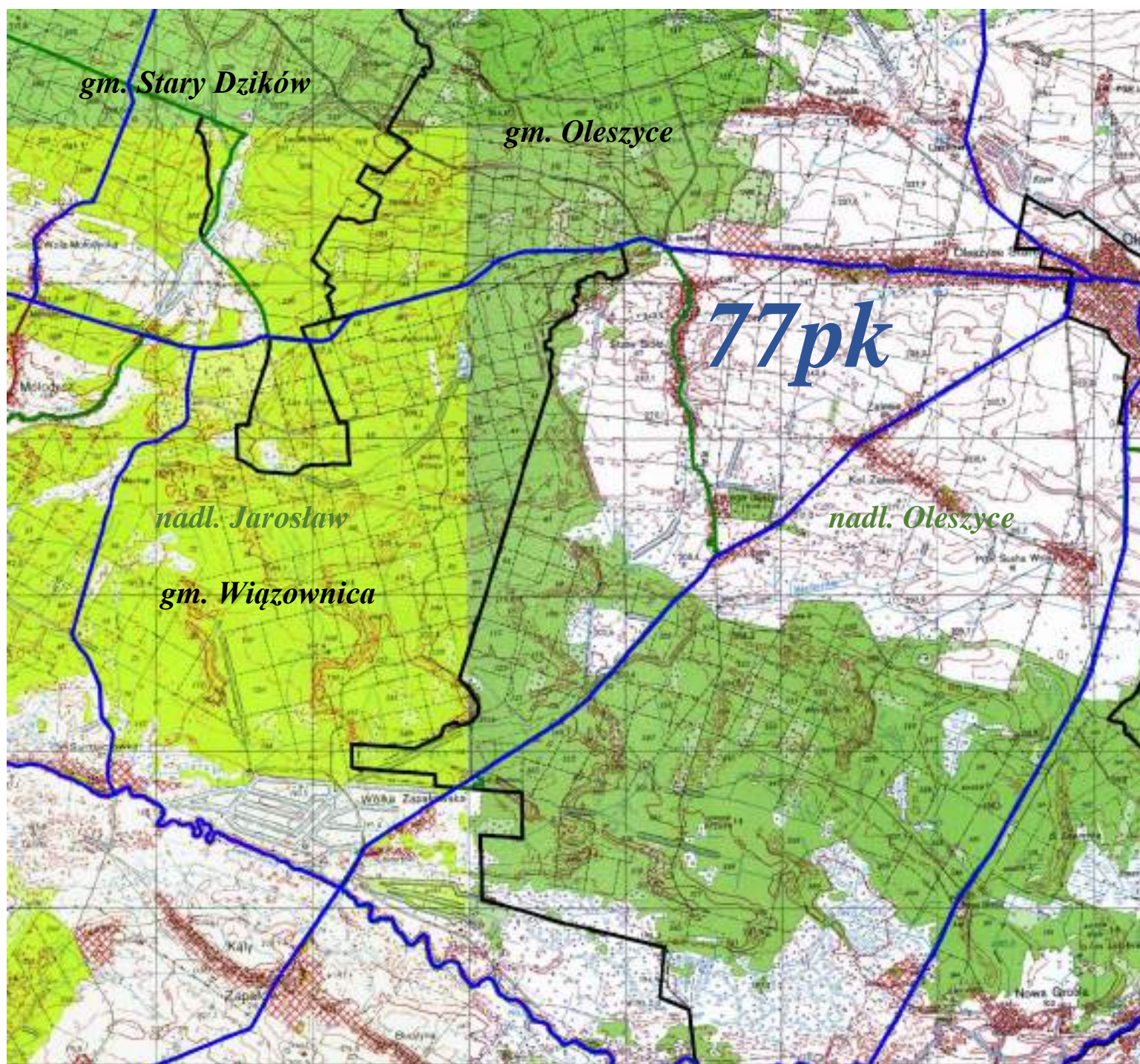


LEGENDA:

granica obwodu	
nr obwodu	76 pk
tereny wyłączone	
granica gmin i miast	
nazwa gmin i miast	gm. Wiązownica
granica nadleśnictwa	
nazwa nadleśnictwa	nadl. Sieniawa, nadl. Jarostaw

OBWÓD ŁOWIECKI nr 77pk

Skala 1:50000

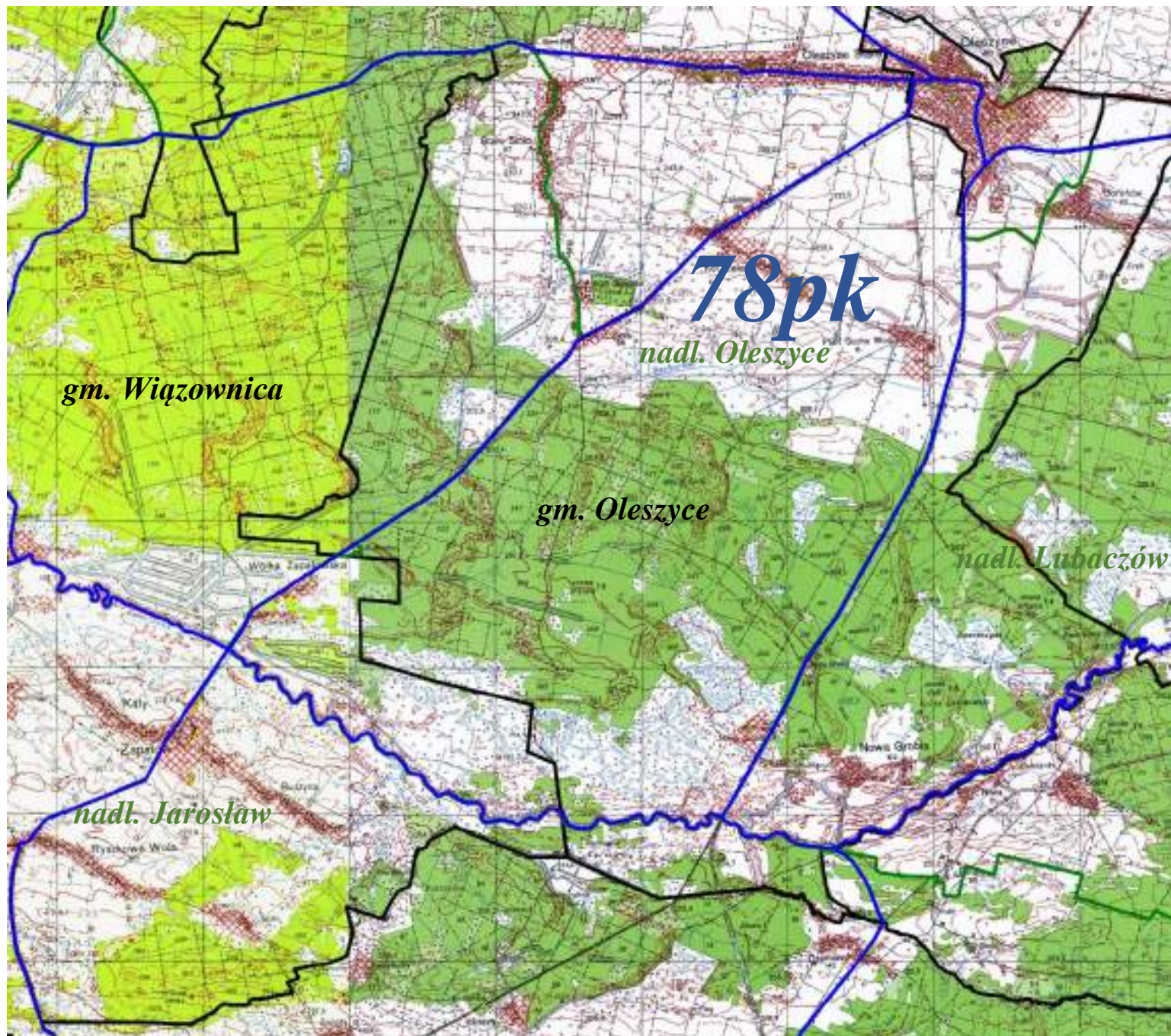


LEGENDA:





granica obwodu	
nr obwodu	77 pk
tereny wyłączone	
granica gmin i miast	
nazwa gmin i miast	gm. Stary Dzików, gm. Wiązownica, gm. Oleszyce
granica nadleśnictwa	
nazwa nadleśnictwa	nadm. Oleszyce, nadm. Jarosław

OBWÓD ŁOWIECKI nr 78pk

Skala 1:50000

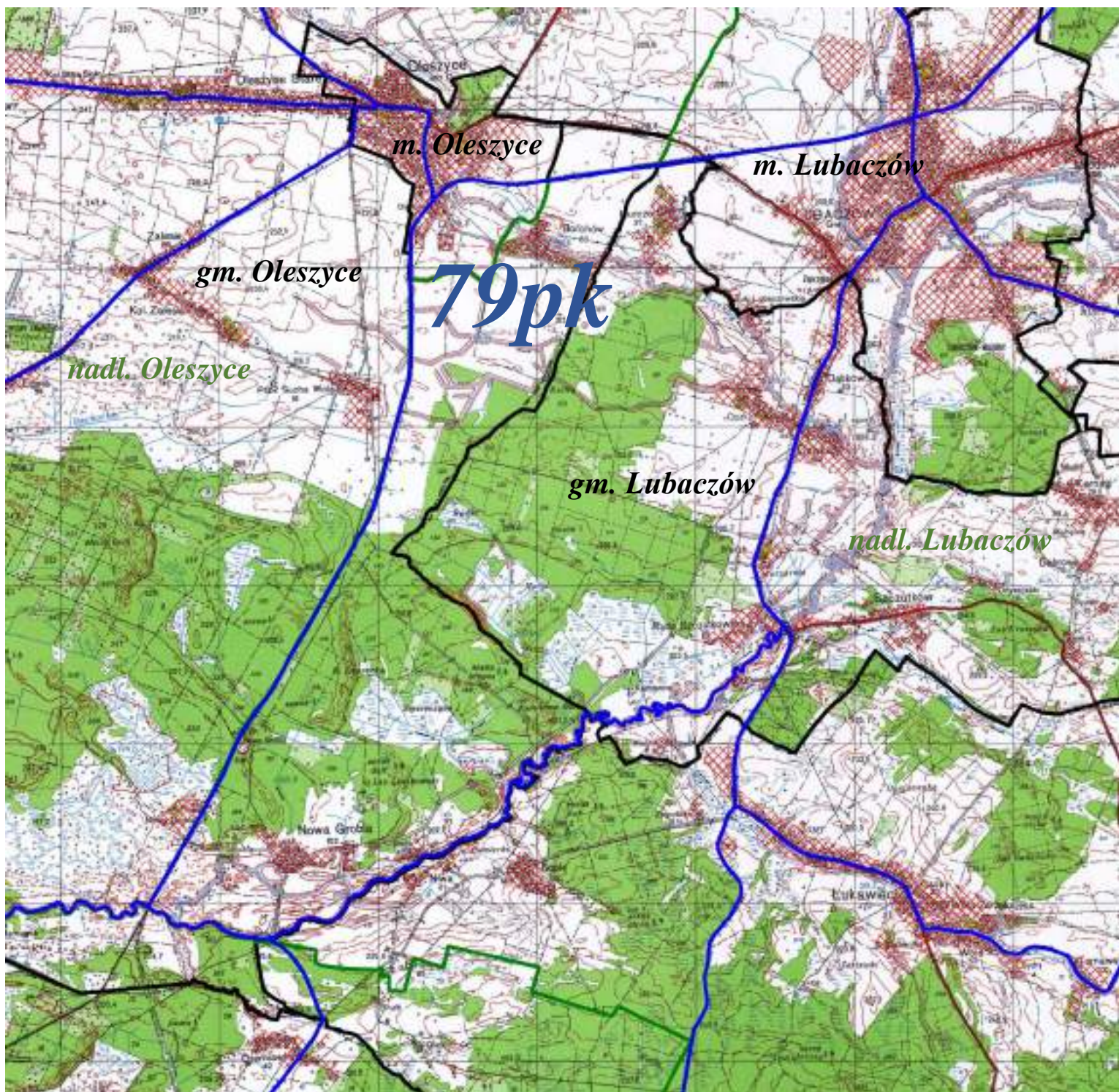


LEGENDA:

granica obwodu	
nr obwodu	<i>78 pk</i>
tereny wyłączone	
granica gmin i miast	
nazwa gmin i miast	gm. Oleszyce, gm. Wiązownica
granica nadleśnictwa	
nazwa nadleśnictwa	nadl. Lubaczów, nadl. Oleszyce, nadl. Jarosław

OBWÓD ŁOWIECKI nr 79pk

Skala 1:50000

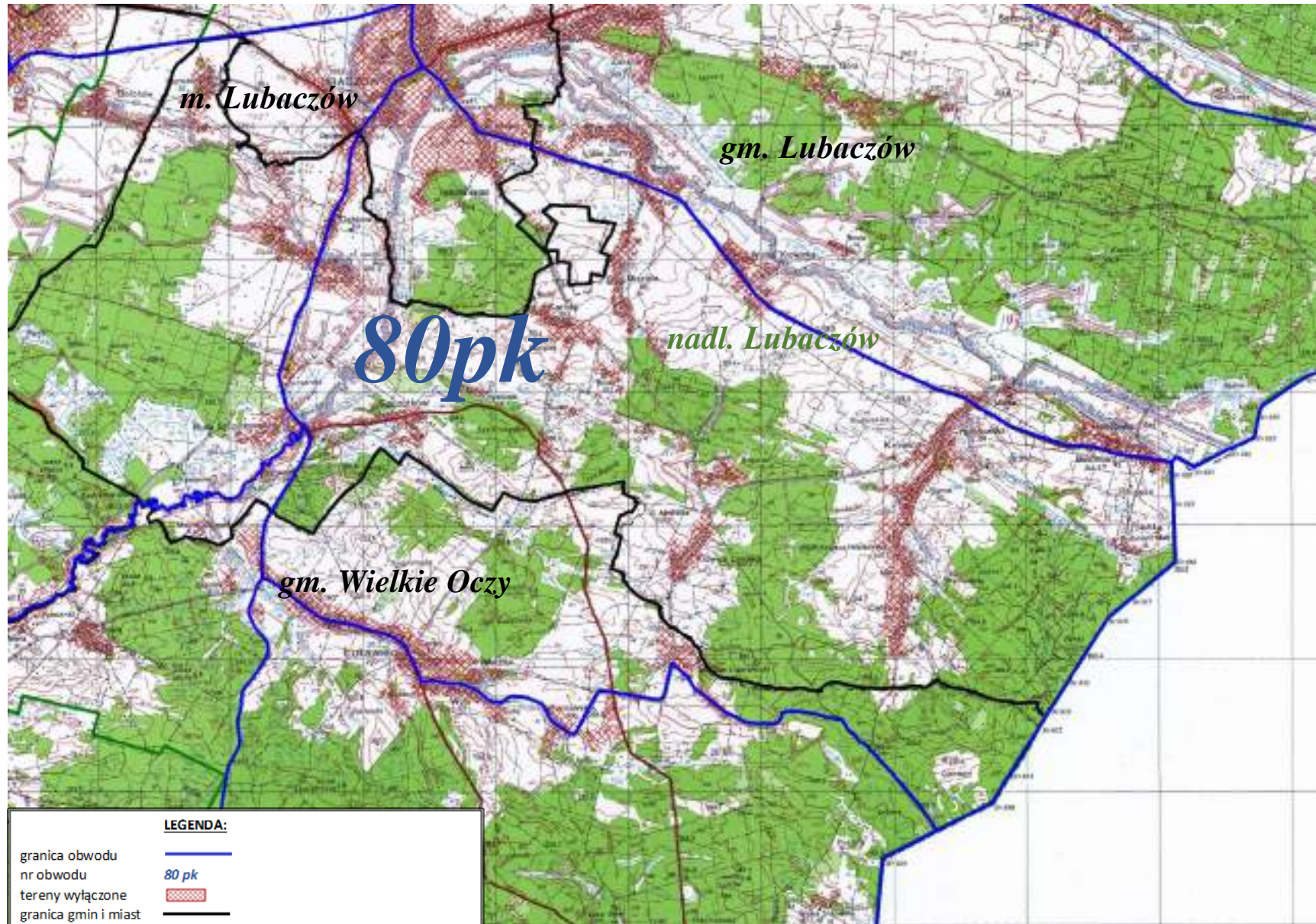


LEGENDA:





granica obwodu	
nr obwodu	79 pk
tereny wylączone	
granica gmin i miast	
nazwa gmin i miast	gm. Oleszyce, m. Oleszyce, gm. Lubaczów, m. Lubaczów
granica nadleśnictwa	
nazwa nadleśnictwa	nadm. Lubaczów, nadm. Oleszyce

OBWÓD ŁOWIECKI nr 80pk

Skala 1:50000

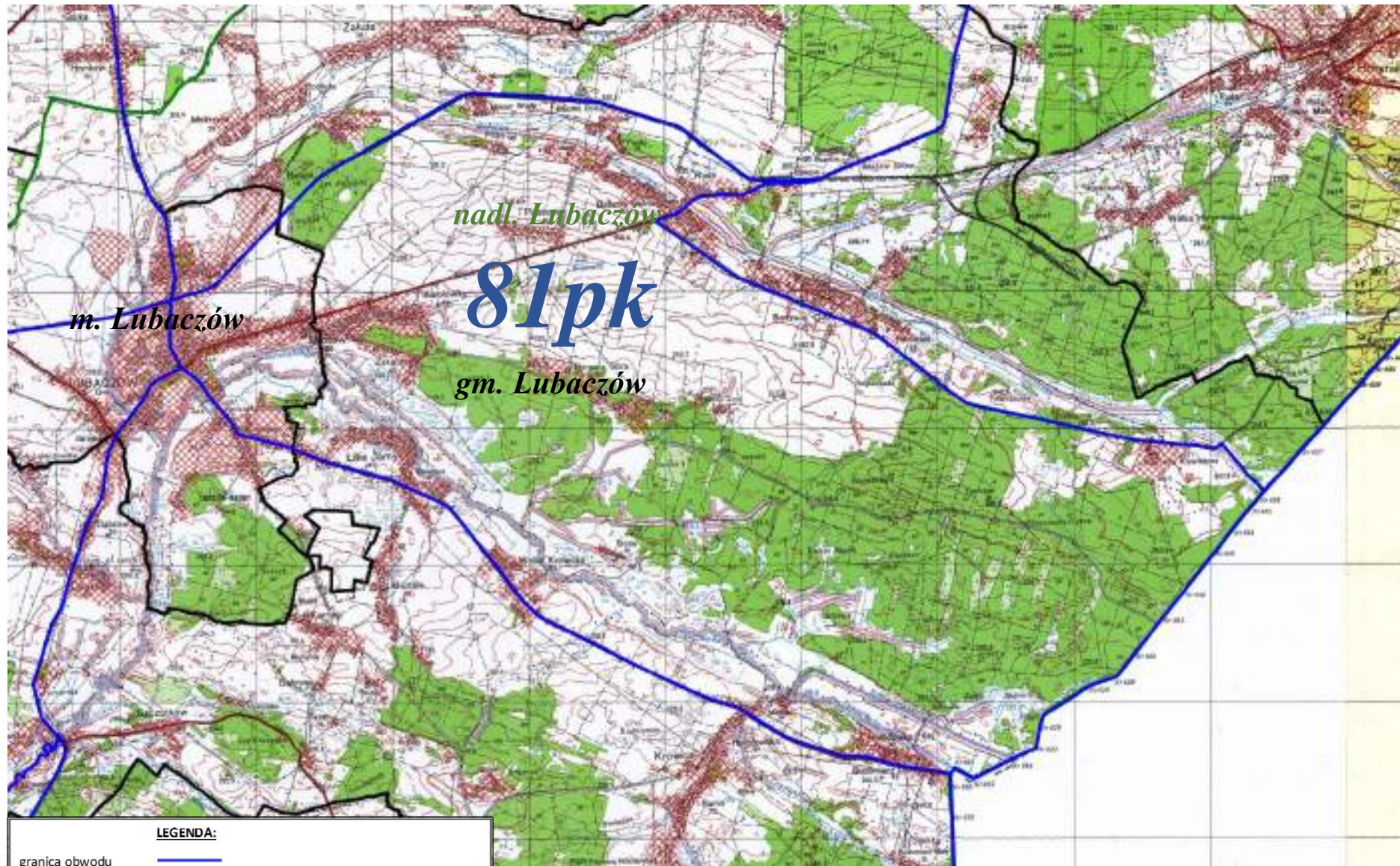


LEGENDA:





granica obwodu	
nr obwodu	<i>80 pk</i>
tereny wyłączone	
granica gmin i miast	
nazwa gmin i miast	gm. Lubaczów, m. Lubaczów, gm. Wielkie Oczy
granica nadleśnictwa	
nazwa nadleśnictwa	<i>nadm. Lubaczów</i>

OBWÓD ŁOWIECKI nr 81pk

Skala 1:50000

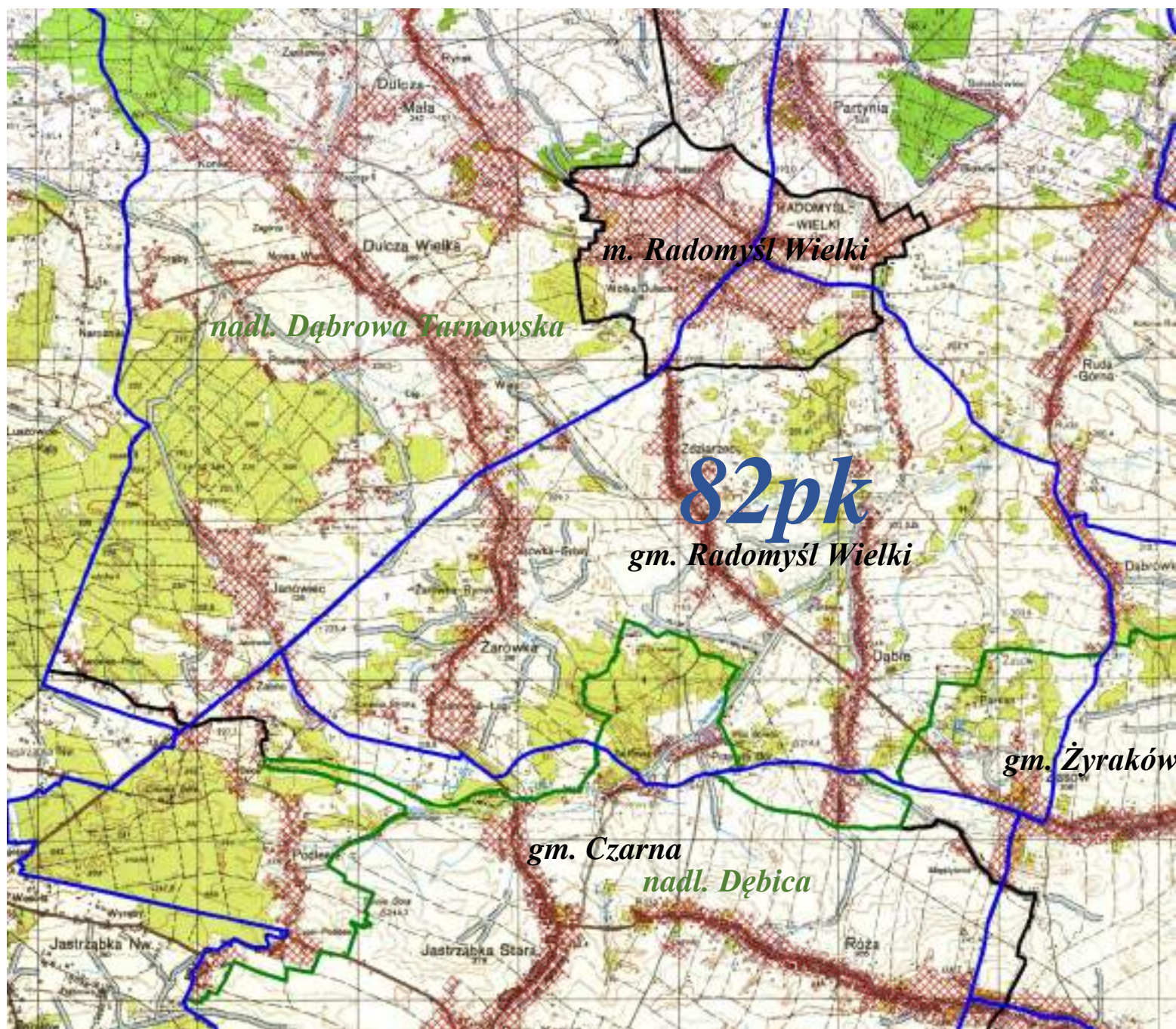


LEGENDA:

granica obwodu	
nr obwodu	<i>81 pk</i>
tereny wyłączone	
granica gmin i miast	
nazwa gmin i miast	gm. Lubaczów, m. Lubaczów
granica nadleśnictwa	
nazwa nadleśnictwa	<i>nadm. Lubaczów</i>

OBWÓD ŁOWIECKI nr 82pk

Skala 1:50000

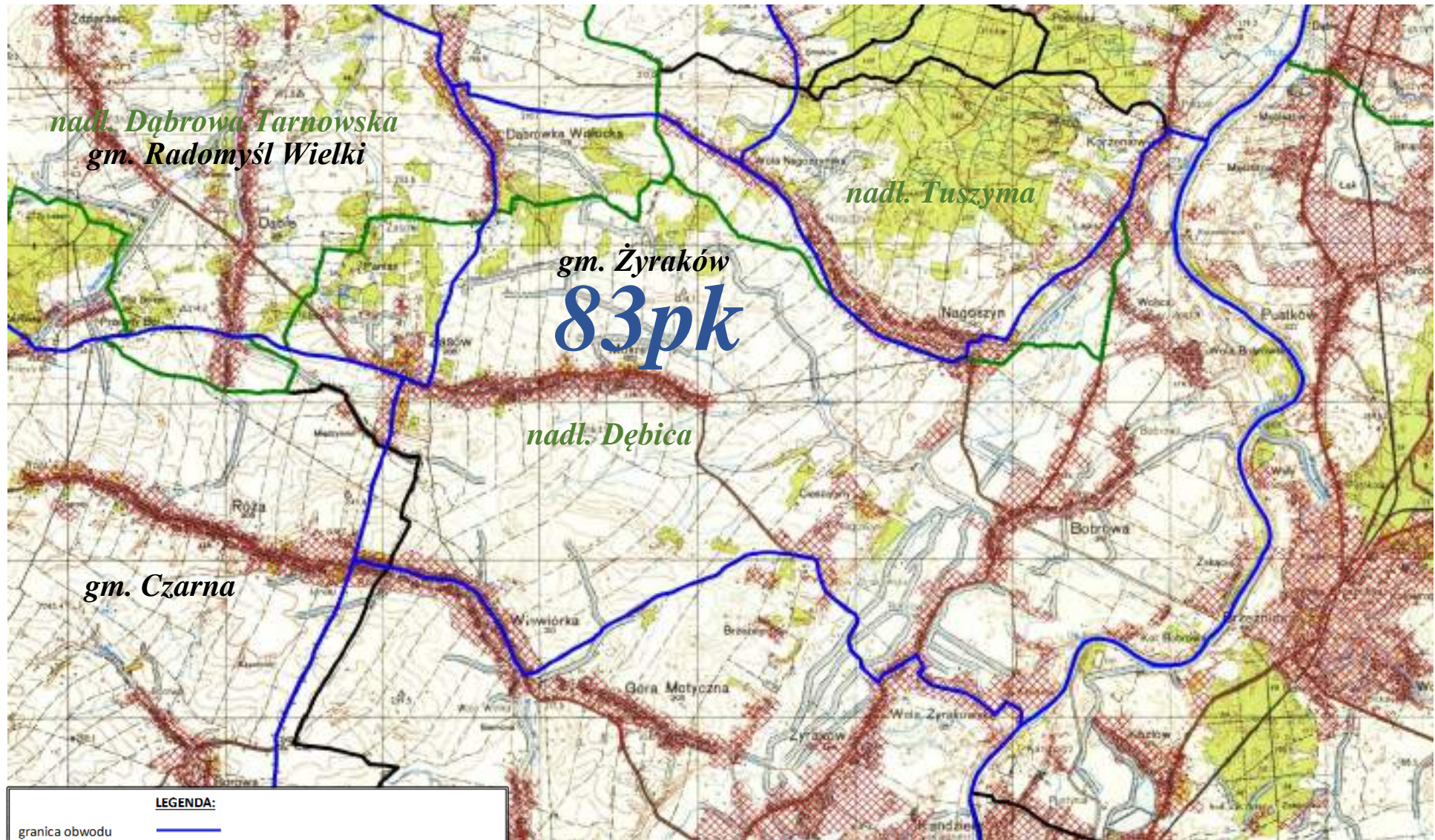


LEGENDA:

granica obwodu	
nr obwodu	<i>82pk</i>
tereny wyłączone	
granica gmin i miast	
nazwa gmin i miast	gm. Radomyśl Wielki, m. Radomyśl Wielki, gm. Czarna, gm. Żyraków
granica nadleśnictwa	
nazwa nadleśnictwa	<i>nadl. Dąbrowa Tarnowska, nadl. Dębica</i>

OBWÓD ŁOWIECKI nr 83pk

Skala 1:50000

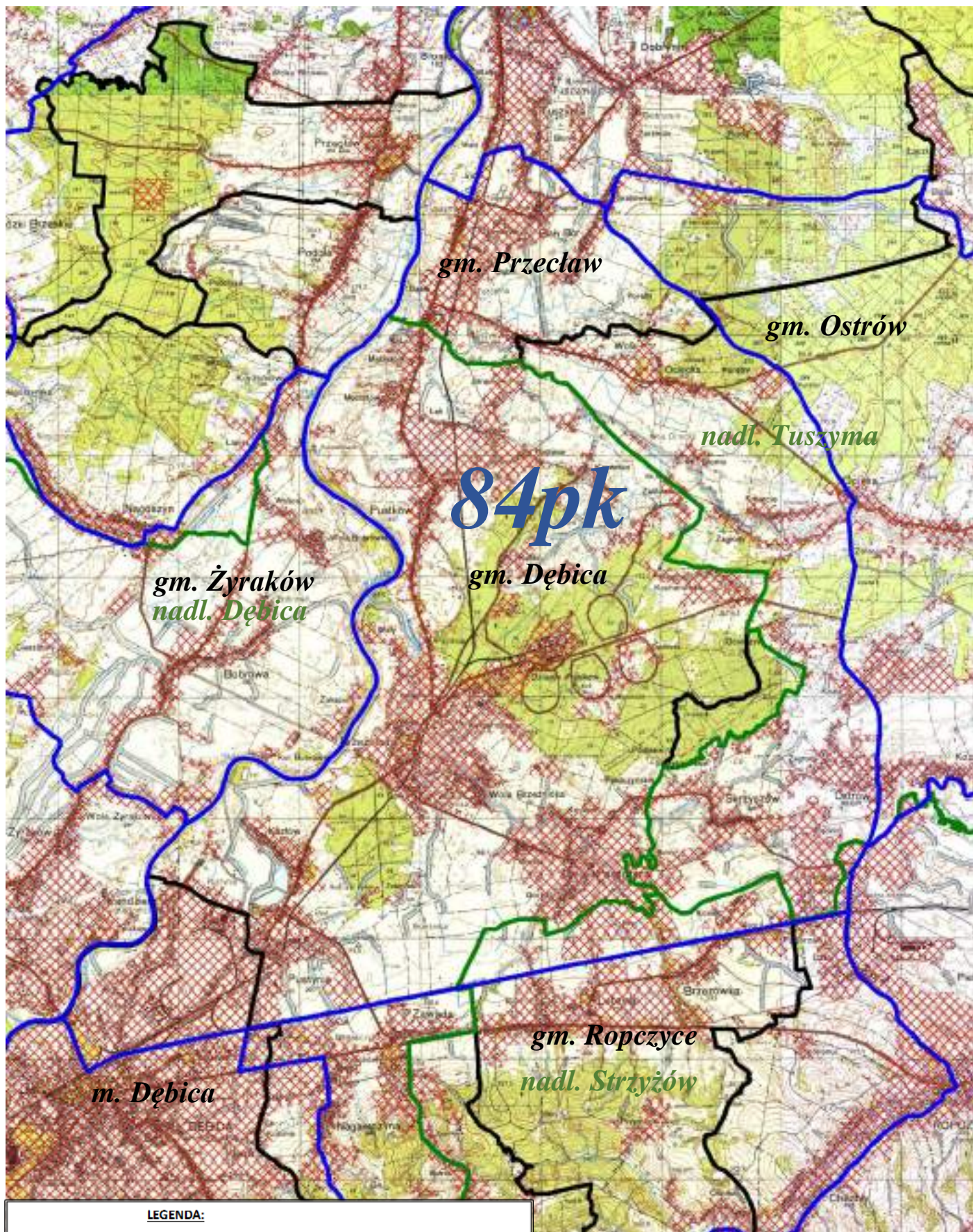


LEGENDA:

granica obwodu	
nr obwodu	83 pk
tereny wyłączone	
granica gmin i miast	
nazwa gmin i miast	gm. Radomyśl Wielki, gm. Czarna, gm. Żyraków
granica nadleśnictwa	
nazwa nadleśnictwa	<i>nadl. Dąbrowa Tarnowska, nadl. Dębica, nadl. Tuszyna</i>

OBWÓD ŁOWIECKI nr 84pk

Skala 1:75000

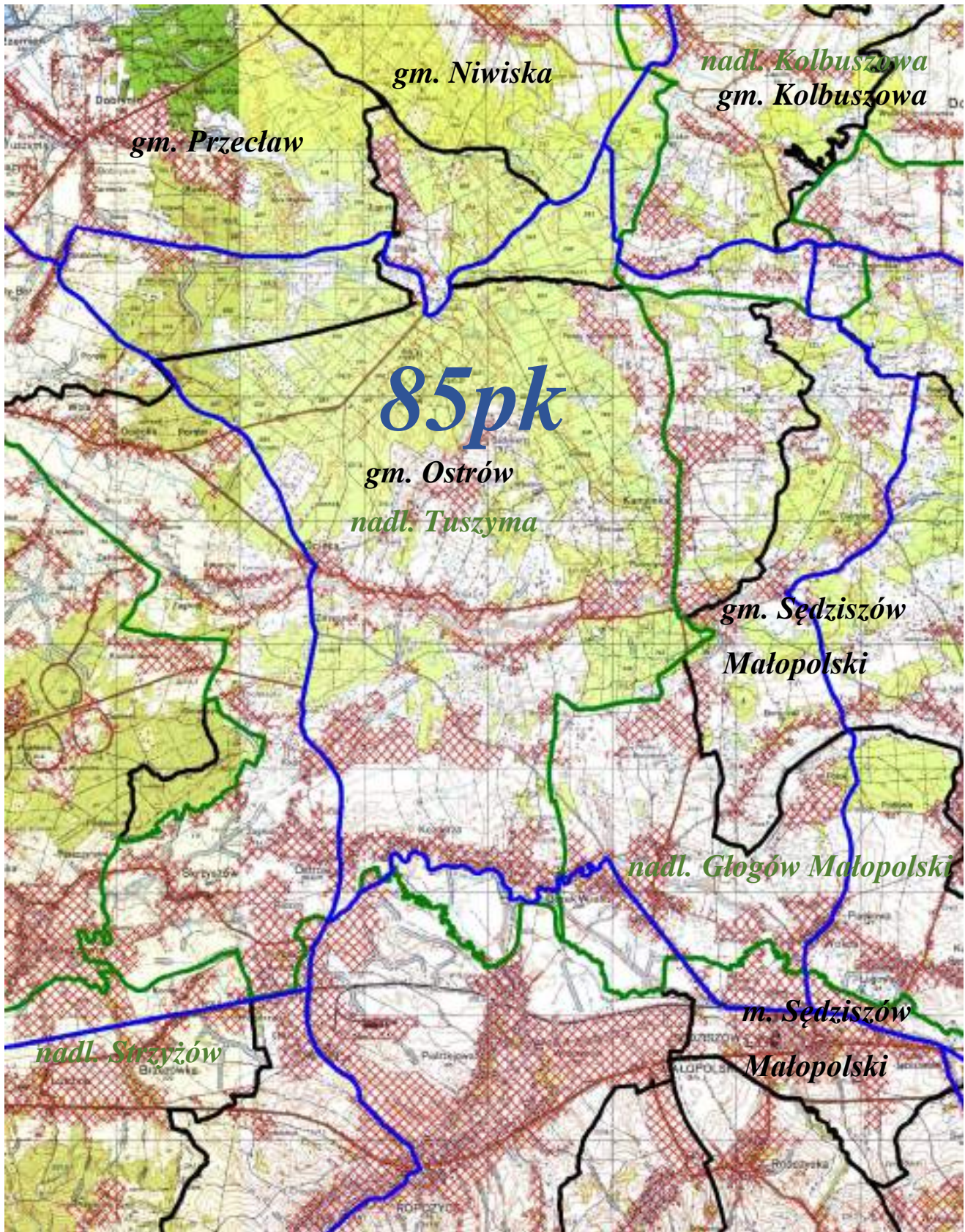


LEGENDA:

granica obwodu	
nr obwodu	84 pk
tereny wyłączone	
granice gmin i miast	
nazwa gmin i miast	gm. Przecław, m. Dębica, gm. Dębica, gm. Ostrów, gm. Ropczyce, gm. Żyraków
granica nadleśnictwa	
nazwa nadleśnictwa	nadm. Dębica, nadm. Strzyżów, nadm. Tuszyna

OBWÓD ŁOWIECKI nr 85pk

Skala 1:75000



LEGENDA:

granica obwodu



nr obwodu

85 pk

tereny wyłączone



granica gmin i miast



nazwa gmin i miast

gm. Niwiska, gm. Ostrów, gm. Sędziszów Małopolski, m. Sędziszów Małopolski, gm. Przecław, gm. Kolbuszowa

granica nadleśnictwa



nazwa nadleśnictwa

nadl. Głogów Małopolski, nadl. Kolbuszowa, nadl. Strzyżów, nadl. Tuszyna

OBWÓD ŁOWIECKI nr 87pk

Skala 1:70000

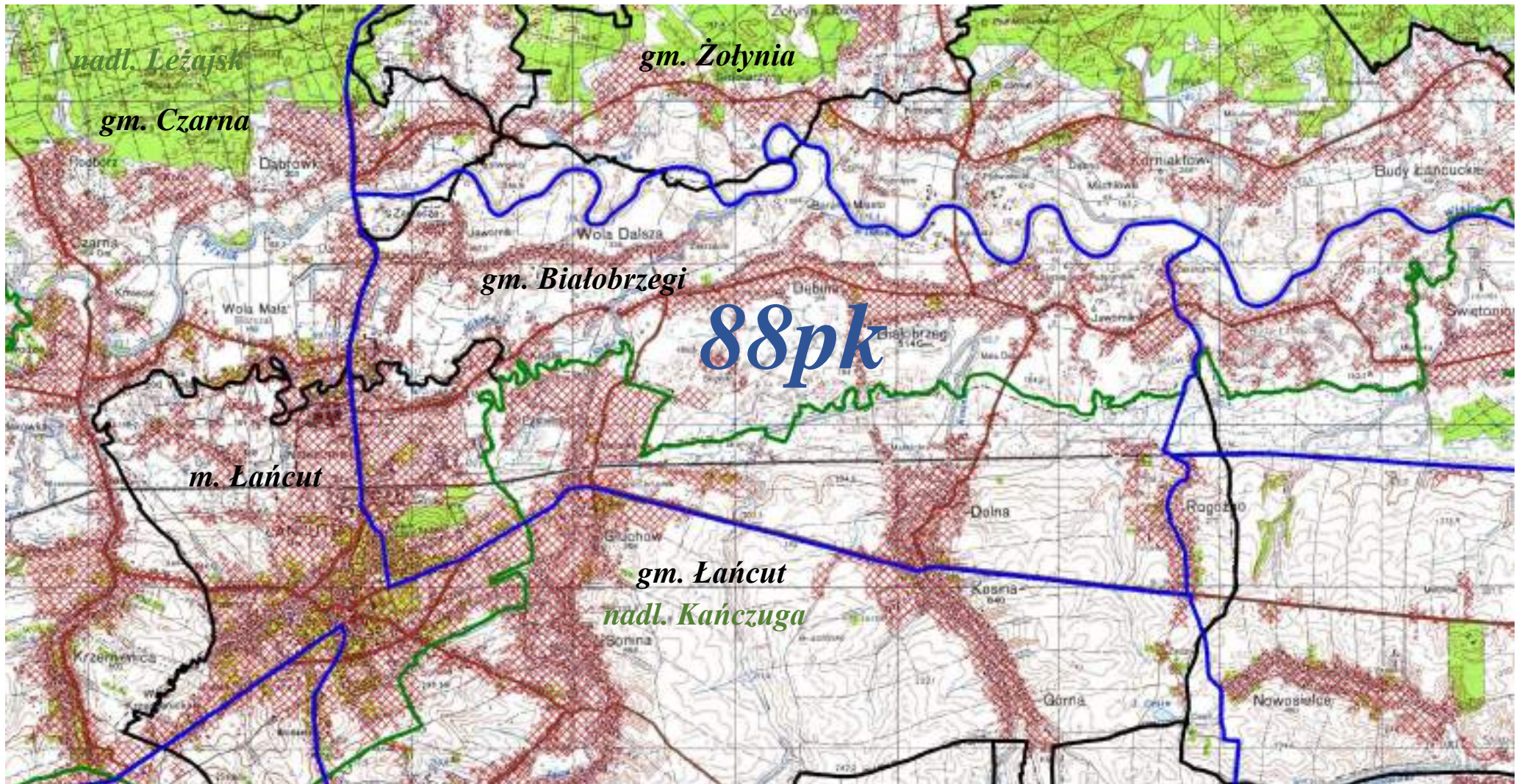


LEGENDA:





granica obwodu	
nr obwodu	87 pk
tereny wyłączone	
granica gmin i miast	
nazwa gmin i miast	gm. Łañcut, m. Łañcut, gm. Rakszawa, gm. Czarna, gm. Trzebowniko, gm. Krasne, gm. Białobrzegi, gm. Przeworsk, gm. Markowa, gm. Gać
granica nadleśnictwa	
nazwa nadleśnictwa	nadl. Głogów Małopolski, nadl. Kańczuga, nadl. Leżajsk, nadl. Strzyżów

OBWÓD ŁOWIECKI nr 88pk

Skala 1:50000



LEGENDA:

granica obwodu	
nr obwodu	88 pk
tereny wylączone	
granica gmin i miast	
nazwa gmin i miast	gm. Łañcut, m. Łañcut, gm. Czarna, gm. Białobrzegi, gm. Żotyń
granica nadleśnictwa	
nazwa nadleśnictwa	nadm. Kańczuga, nadm. Leżajsk

OBWÓD ŁOWIECKI nr 90pk

Skala 1:65000

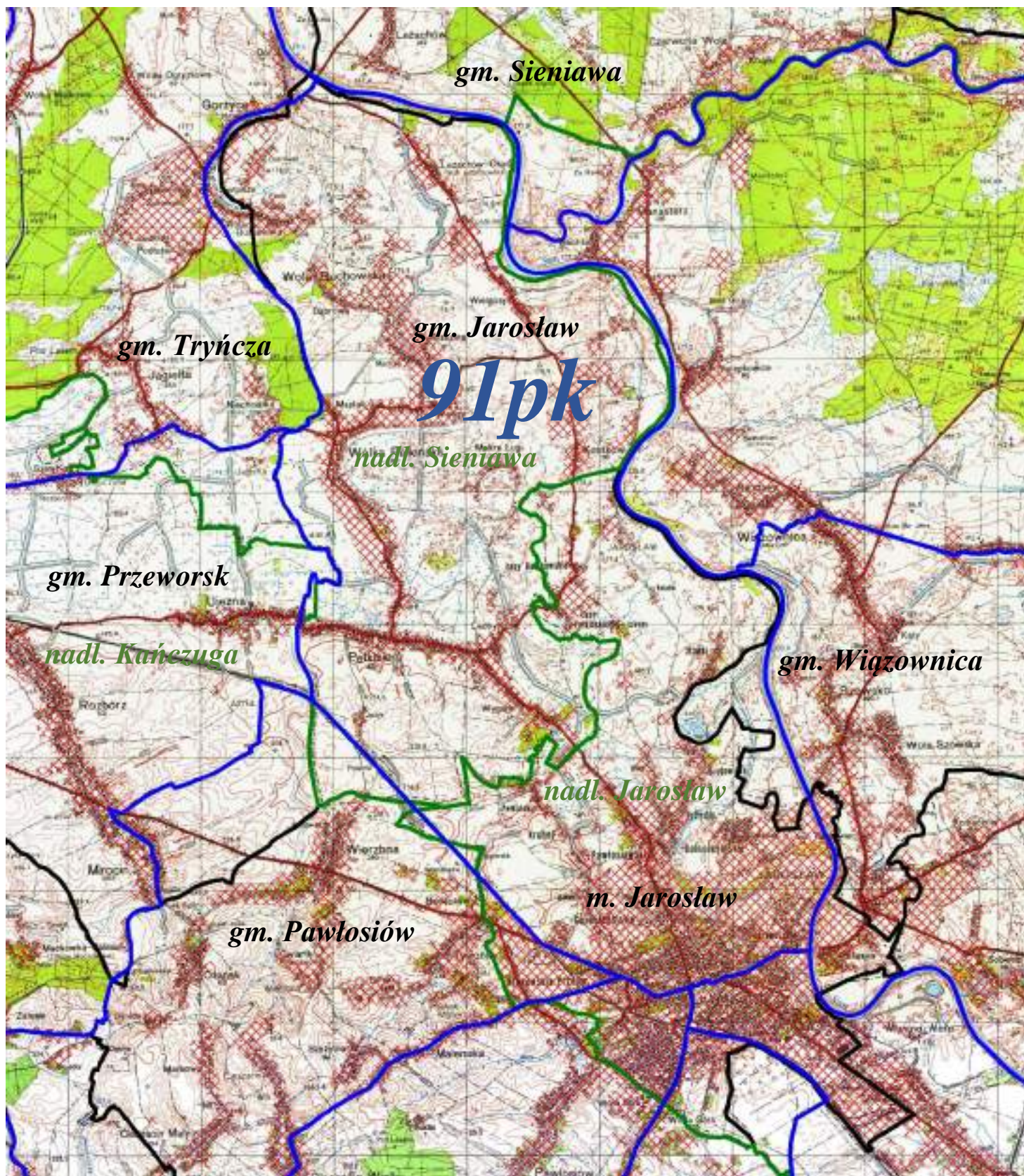


LEGENDA:

granica obwodu	
nr obwodu	90 pk
tereny wyłączone	
granica gmin i miast	
nazwa gmin i miast	gm. Leżajsk, gm. Sieniawa, m. Sieniawa, gm. Tryńcza, gm. Przeworsk, m. Przeworsk, gm. Grodzisko Dolne, gm. Łañcut, gm. Białobrzegi, gm. Jarosław
granica nadleśnictwa	
nazwa nadleśnictwa	nadl. Kańczuga, nadl. Leżajsk, nadl. Sieniawa

OBWÓD ŁOWIECKI nr 91pk

Skala 1:65000

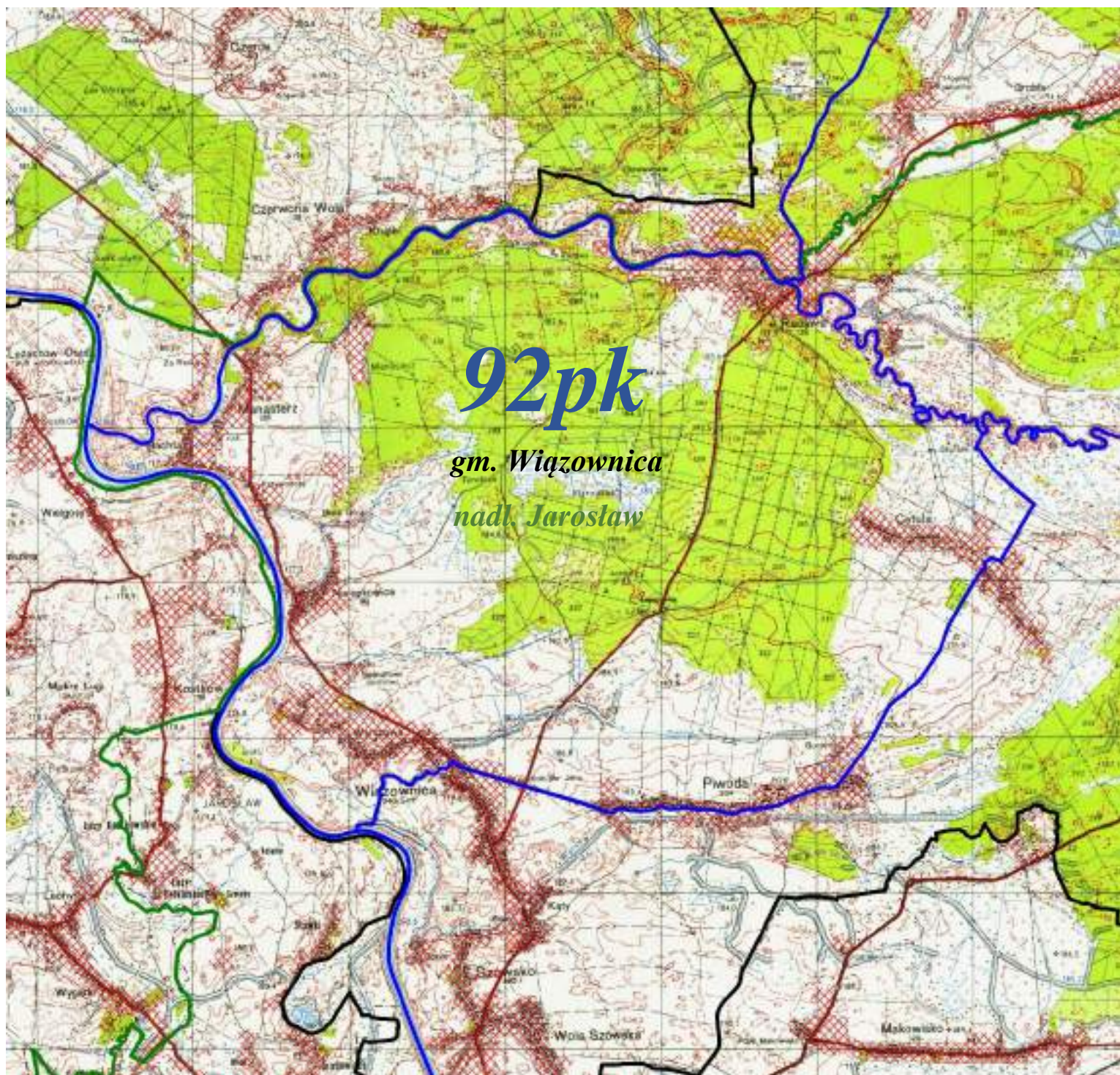


LEGENDA:





granica obwodu	
nr obwodu	91 pk
tereny wyłączone	
granica gmin i miast	
nazwa gmin i miast	gm. Sieniawa, gm. Tryńcza, gm. Wiązownica, gm. Przeworsk, m. Jarosław, gm. Jarosław, gm. Pawłosiów
granica nadleśnictwa	
nazwa nadleśnictwa	nadl. Kańczuga, nadl. Jarosław, nadl. Sieniawa

OBWÓD ŁOWIECKI nr 92pk

Skala 1:50000



LEGENDA:

granica obwodu	
nr obwodu	<i>92 pk</i>
tereny wyciążone	
granica gmin i miast	
nazwa gmin i miast	gm. Wiązownica
granica nadleśnictwa	
nazwa nadleśnictwa	<i>nadm. Jarosław</i>

OBWÓD ŁOWIECKI nr 93pk

Skala 1:65000

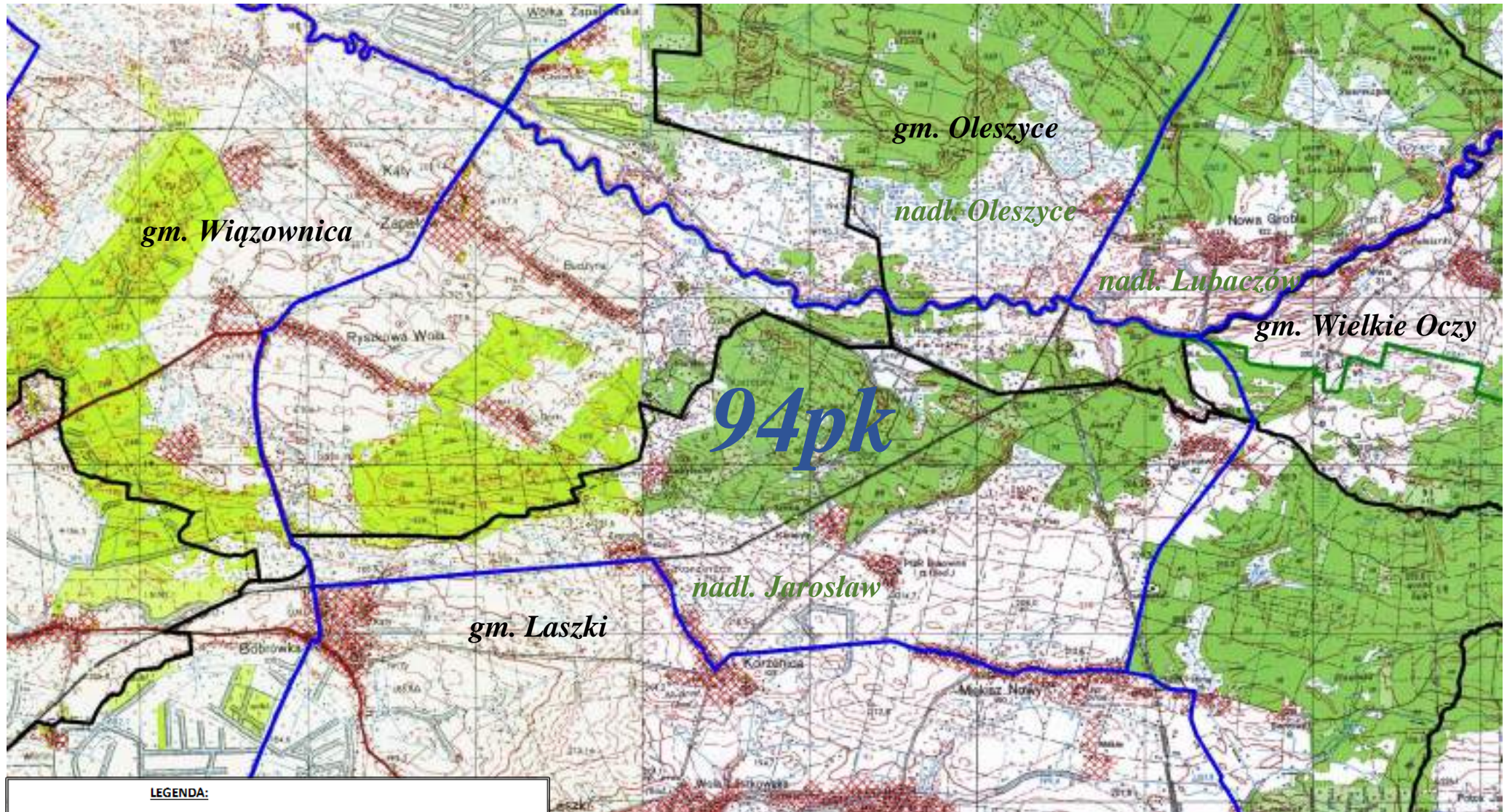


LEGENDA:





granica obwodu	
nr obwodu	93 pk
tereny wyłączone	
granica gmin i miast	
nazwa gmin i miast	gm. Wiązownica, gm. Jarosław, m. Jarosław, gm. Laszki
granica nadleśnictwa	
nazwa nadleśnictwa	<i>nadl. Jarosław</i>

OBWÓD ŁOWIECKI nr 94pk

Skala 1:50000



LEGENDA:

granica obwodu	
nr obwodu	94 pk
tereny wyłączone	
granica gmin i miast	
nazwa gmin i miast	gm. Oleszyce, gm. Wiązownica, gm. Wielkie Oczy, gm. Laszki
granica nadleśnictwa	
nazwa nadleśnictwa	nadl. Lubaczów, nadl. Oleszyce, nadl. Jarosław

OBWÓD ŁOWIECKI nr 95pk

Skala 1:50000



LEGENDA:

granica obwodu	
nr obwodu	95 pk
tereny wyłączone	
granica gmin i miast	
nazwa gmin i miast	gm. Oleszyce, gm. Lubaczów, gm. Wielkie Oczy, gm. Laszki
granica nadleśnictwa	
nazwa nadleśnictwa	nadl. Lubaczów, nadl. Jarosław

OBWÓD ŁOWIECKI nr 96pk

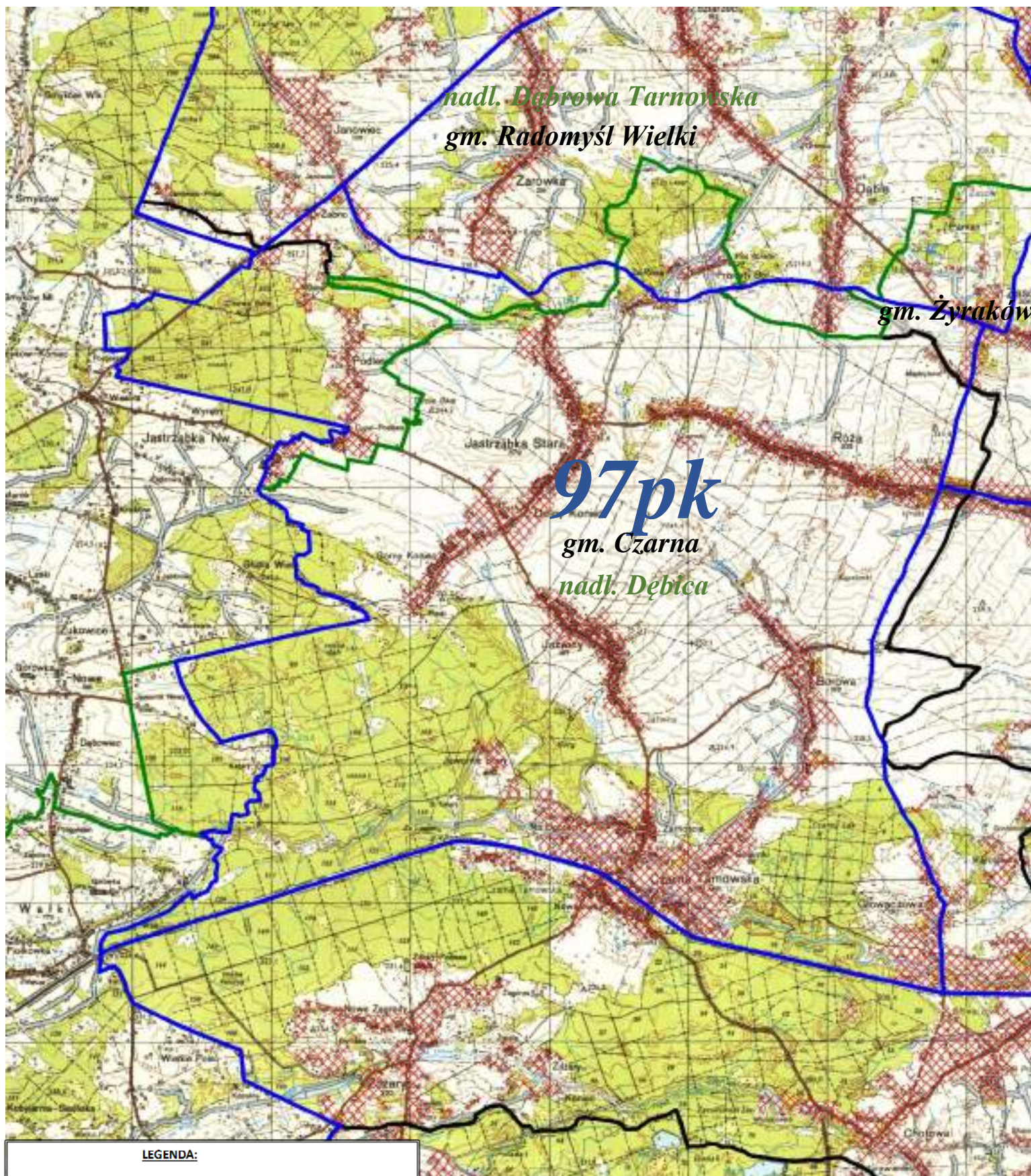
Skala 1:50000



LEGENDA:	
granica obwodu	
nr obwodu	<i>96 pk</i>
tereny wyłączone	
granica gmin i miast	
nazwa gmin i miast	gm. Wielkie Oczy
granica nadleśnictwa	
nazwa nadleśnictwa	<i>nadm. Lubaczów, nadm. Jarosław</i>

OBWÓD ŁOWIECKI nr 97pk

Skala 1:60000







*nadl. Dąbrowa Tarnowska
gm. Radomyśl Wielki*

gm. Żyraków

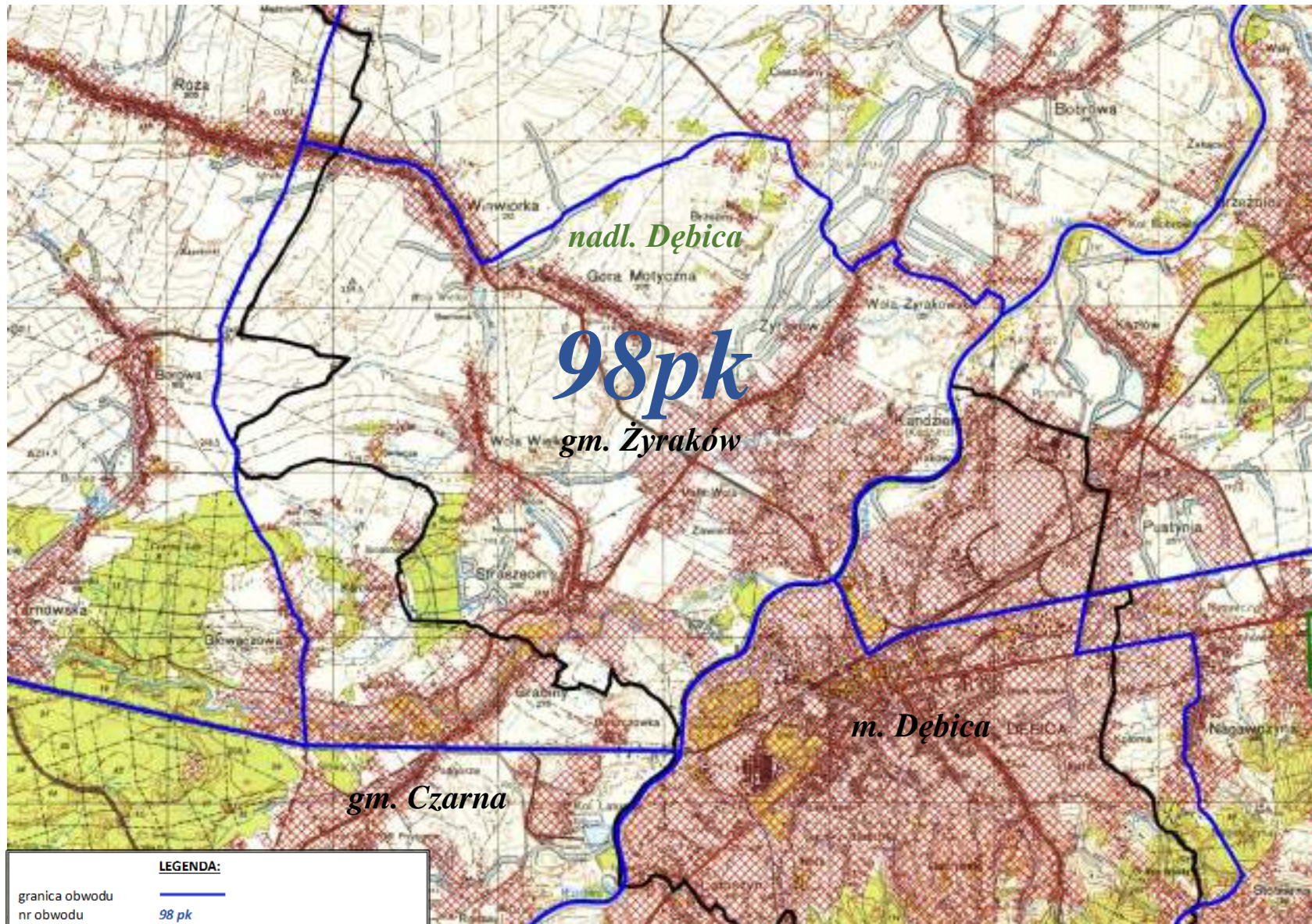
97pk
*gm. Czarna
nadl. Dębica*

LEGENDA:

granica obwodu	
nr obwodu	<i>97 pk</i>
tereny wyłączone	
granica gmin i miast	
nazwa gmin i miast	gm. Radomyśl Wielki, gm. Czarna, gm. Żyraków
granica nadleśnictwa	
nazwa nadleśnictwa	<i>nadl. Dąbrowa Tarnowska, nadl. Dębica</i>

OBWÓD ŁOWIECKI nr 98pk

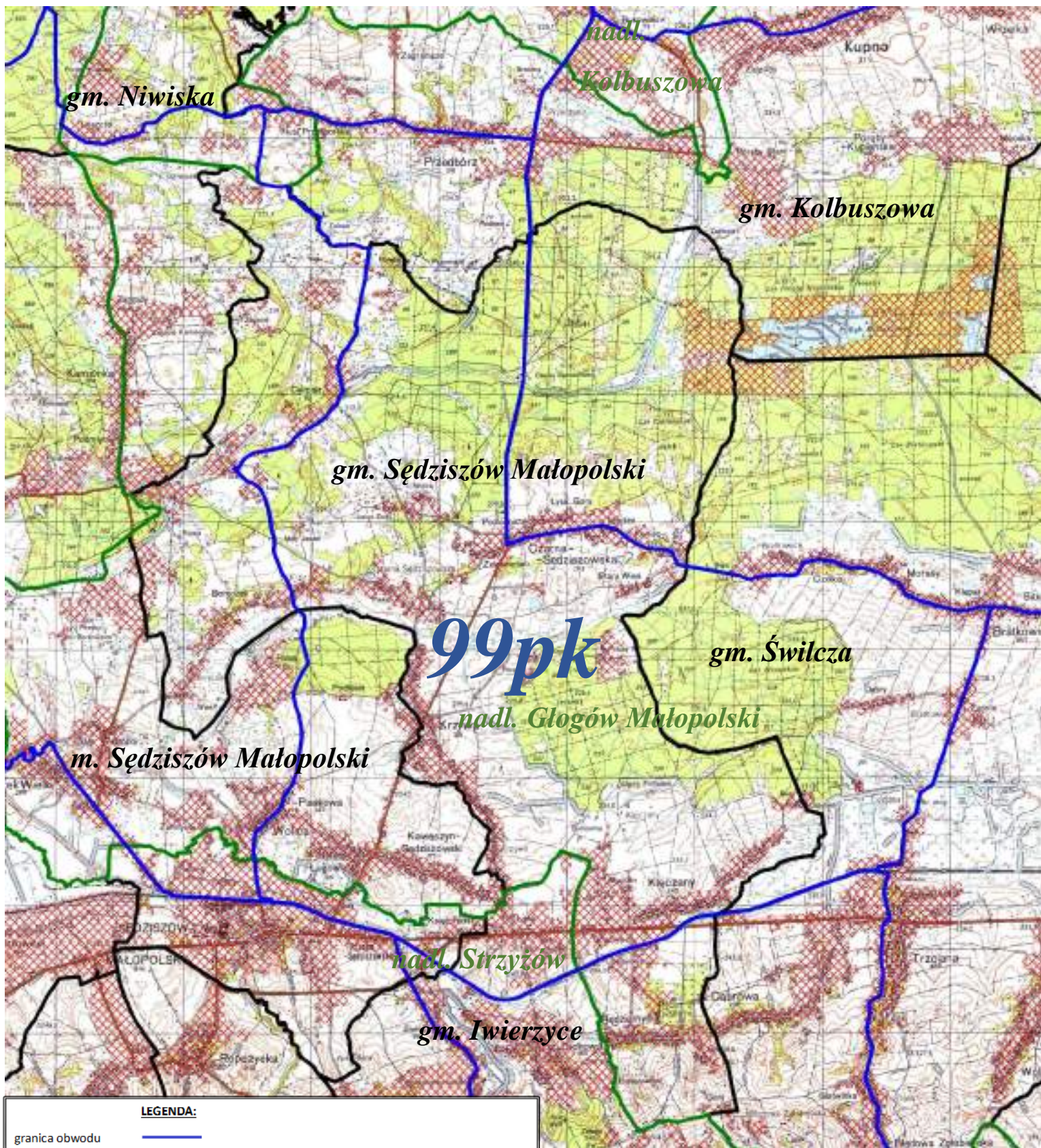
Skala 1:50000



LEGENDA:	
granica obwodu	
nr obwodu	98 pk
tereny wyłączone	
granica gmin i miast	
nazwa gmin i miast	gm. Czarna, gm. Żyraków, m. Dębica
granica nadleśnictwa	
nazwa nadleśnictwa	nadl. Dębica

OBWÓD ŁOWIECKI nr 99pk

Skala 1:60000

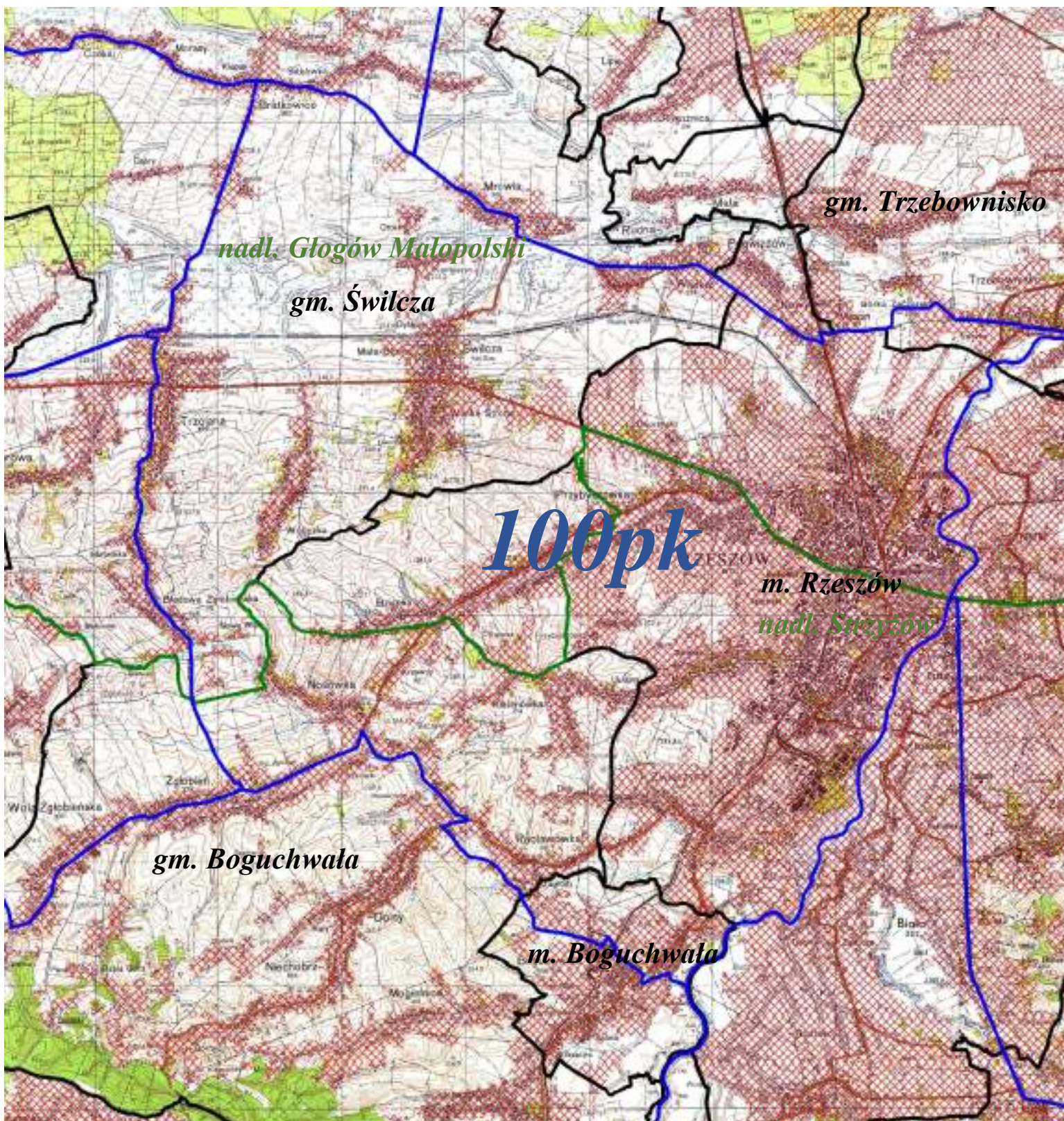


LEGENDA:

granica obwodu	
nr obwodu	99 pk
tereny wyłączone	
granica gmin i miast	
nazwa gmin i miast	gm. Niwiska, gm. Kolbuszowa, gm. Sędziszów Małopolski, m. Sędziszów Małopolski, gm. Iwierzycy, gm. Świlcza
granica nadleśnictwa	
nazwa nadleśnictwa	nadl. Głogów Małopolski, nadl. Kolbuszowa, nadl. Strzyżów

OBWÓD ŁOWIECKI nr 100pk

Skala 1:60000

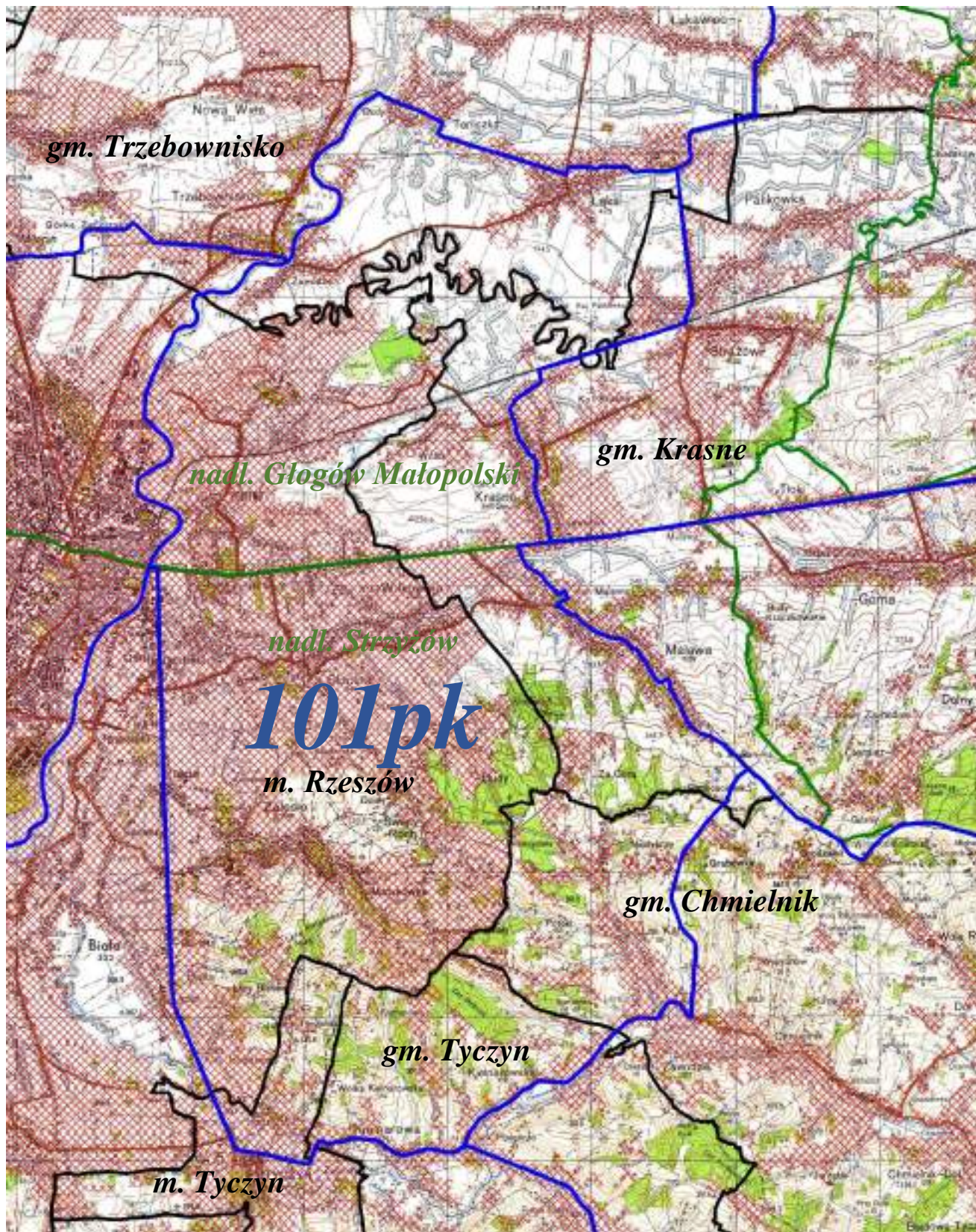


LEGENDA:





granica obwodu	
nr obwodu	100 pk
tereny wyłączone	
granica gmin i miast	
nazwa gmin i miast	gm. Świlcza, gm. Trzebowńsko, gm. Boguchwała, m. Boguchwała, m. Rzeszów
granica nadleśnictwa	
nazwa nadleśnictwa	nadm. Głogów Małopolski, nadm. Strzyżów,

OBWÓD ŁOWIECKI nr 101pk

Skala 1:50000

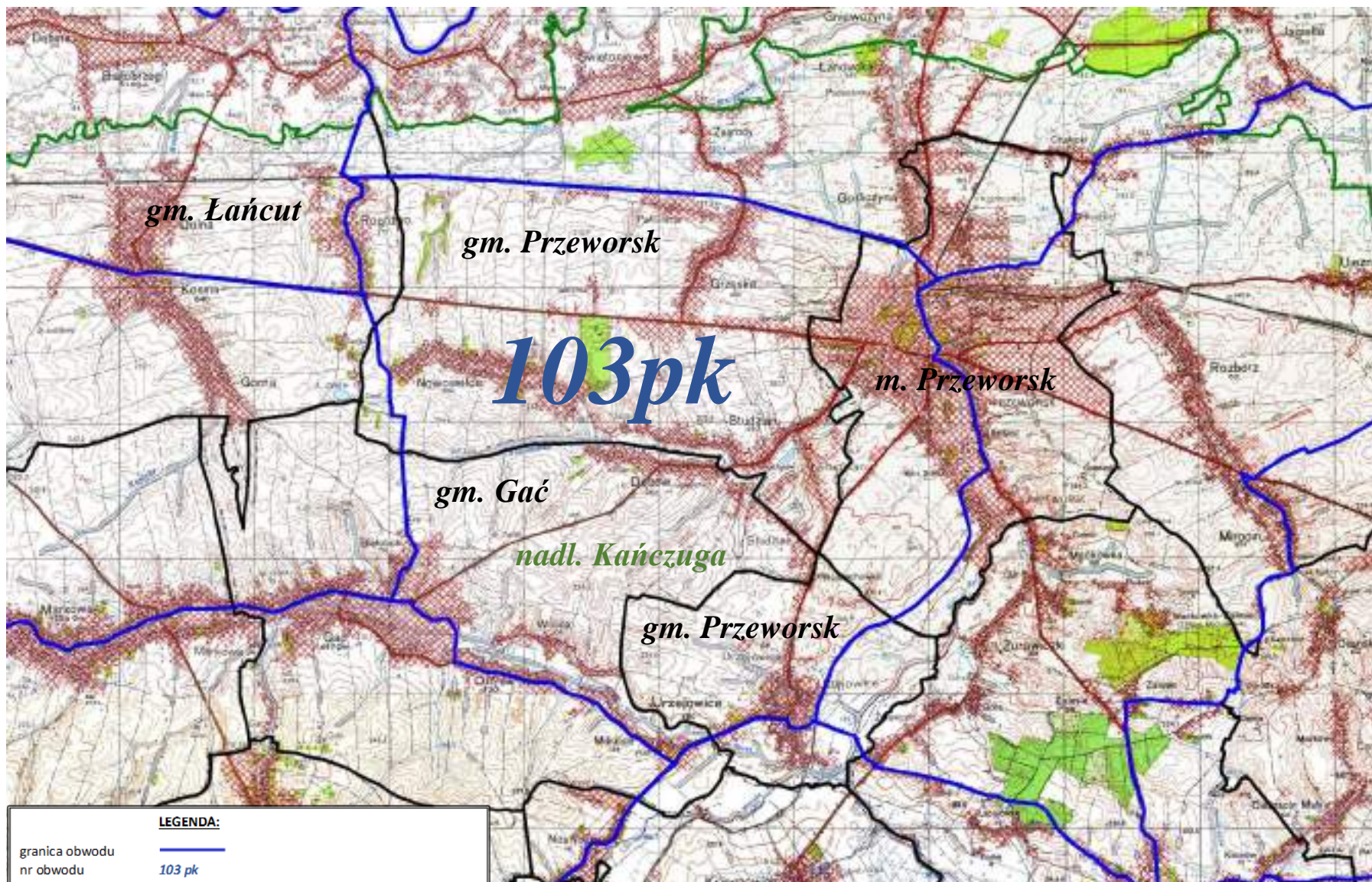


LEGENDA:





granica obwodu	
nr obwodu	101 pk
tereny wyłączone	
granica gmin i miast	
nazwa gmin i miast	gm. Trzebowniko, m. Rzeszów, gm. Krasne, gm. Chmielnik, gm. Tyczyn, m. Tyczyn
granica nadleśnictwa	
nazwa nadleśnictwa	nadm. Głogów Małopolski, nadm. Strzyżów

OBWÓD ŁOWIECKI nr 103pk

Skala 1:50000

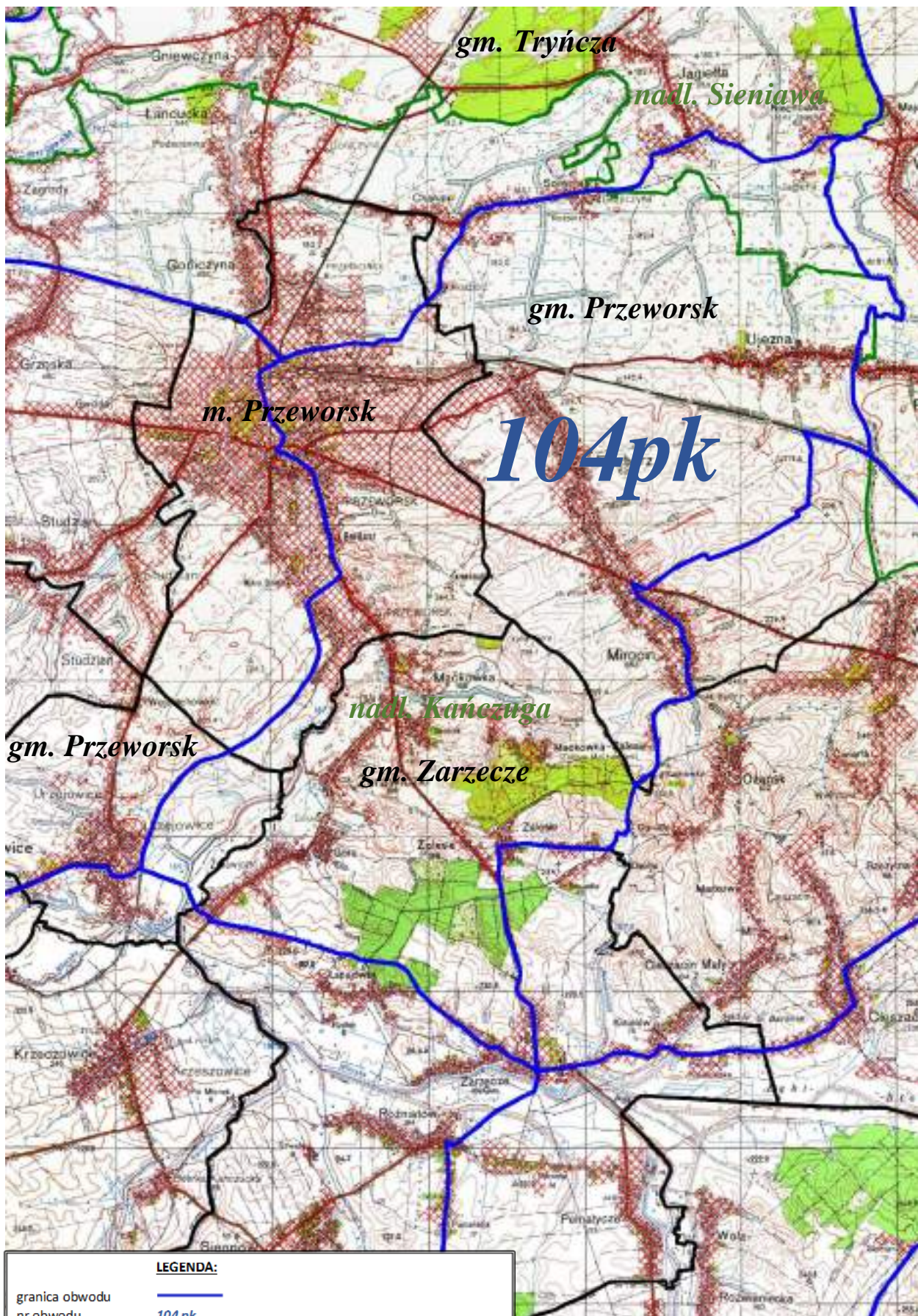


LEGENDA:

granica obwodu	
nr obwodu	103 pk
tereny wyłączone	
granica gmin i miast	
nazwa gmin i miast	gm. Przeworsk, m. Przeworsk, gm. Łańcut, gm. Gać
granica nadleśnictwa	
nazwa nadleśnictwa	<i>nadm. Kańczuga</i>

OBWÓD ŁOWIECKI nr 104pk

Skala 1:50000

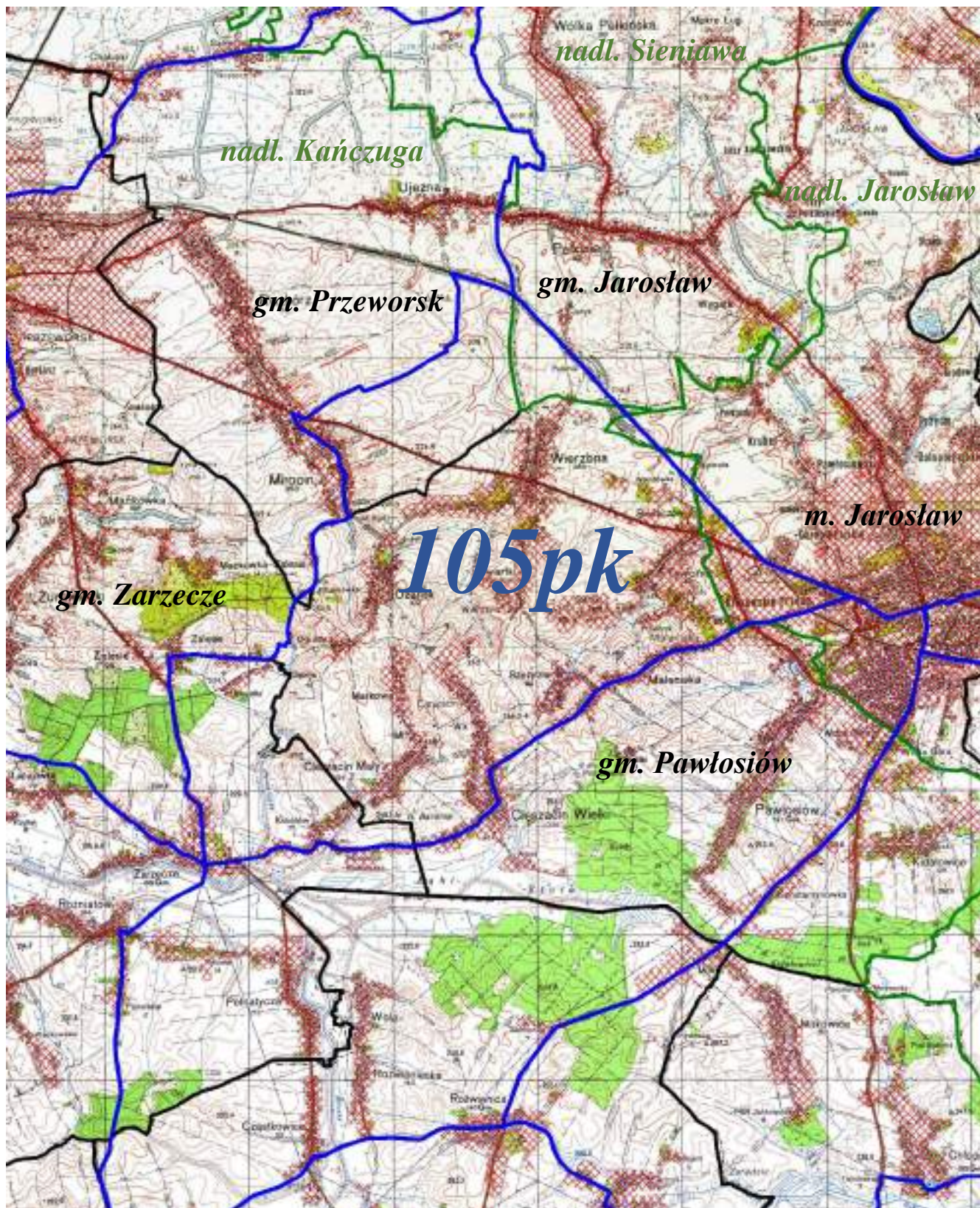


LEGENDA:

granica obwodu	
nr obwodu	104 pk
tereny wyłączone	
granica gmin i miast	
nazwa gmin i miast	gm. Tryńcza, gm. Przeworsk, m. Przeworsk, gm. Zarzecze
granica nadleśnictwa	
nazwa nadleśnictwa	nadl. Kańczuga, nadl. Sieniawa

OBWÓD ŁOWIECKI nr 105pk

Skala 1:50000

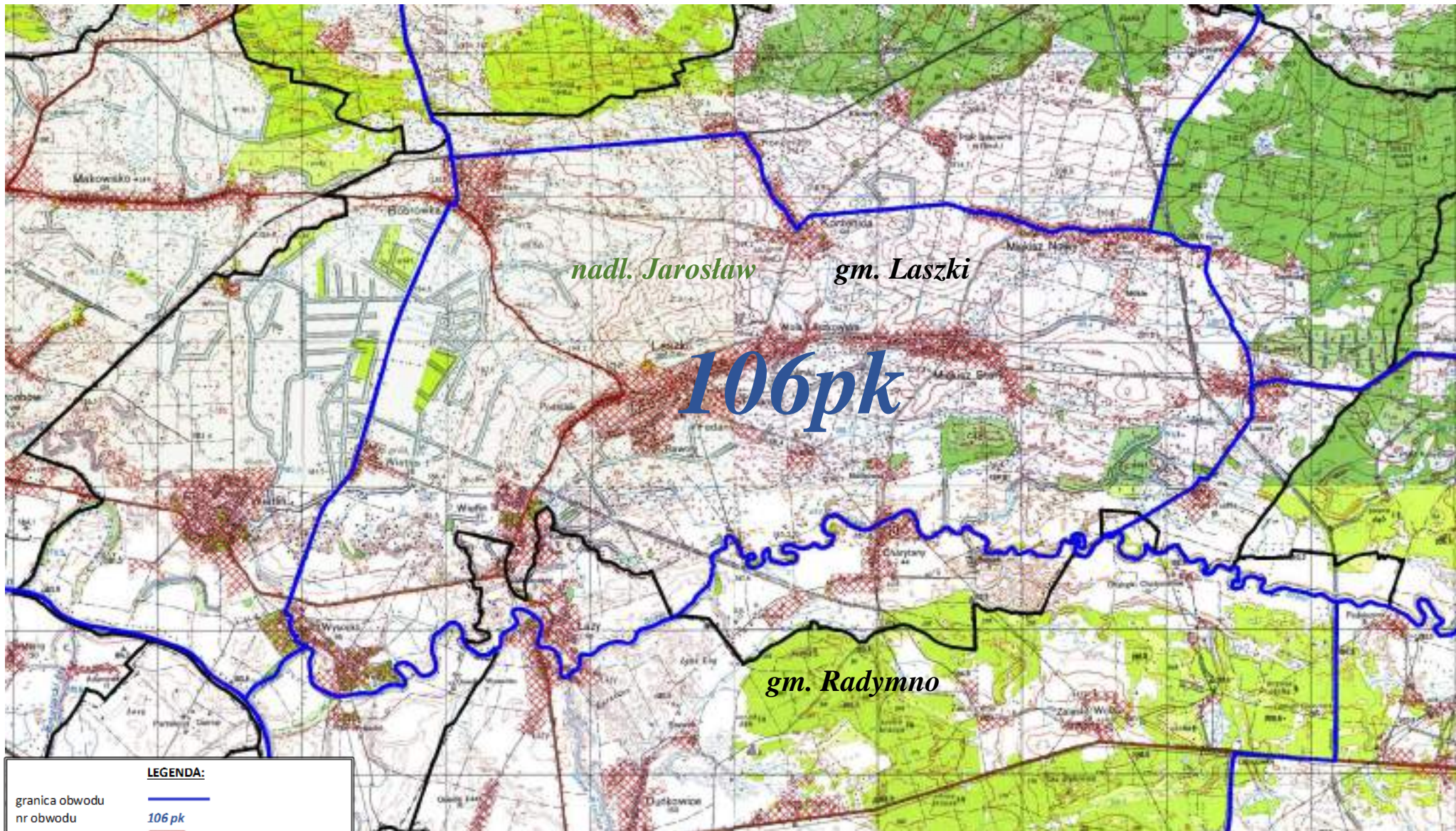


LEGENDA:

granica obwodu	
nr obwodu	105 pk
tereny wyłączone	
granica gmin i miast	
nazwa gmin i miast	gm. Przeworsk, gm. Jarosław, m. Jarosław, gm. Pawłosiów, gm. Zarzecze
granica nadleśnictwa	
nazwa nadleśnictwa	nadl. Kańczuga, nadl. Jarosław, nadl. Sieniawa

OBWÓD ŁOWIECKI nr 106pk

Skala 1:50000

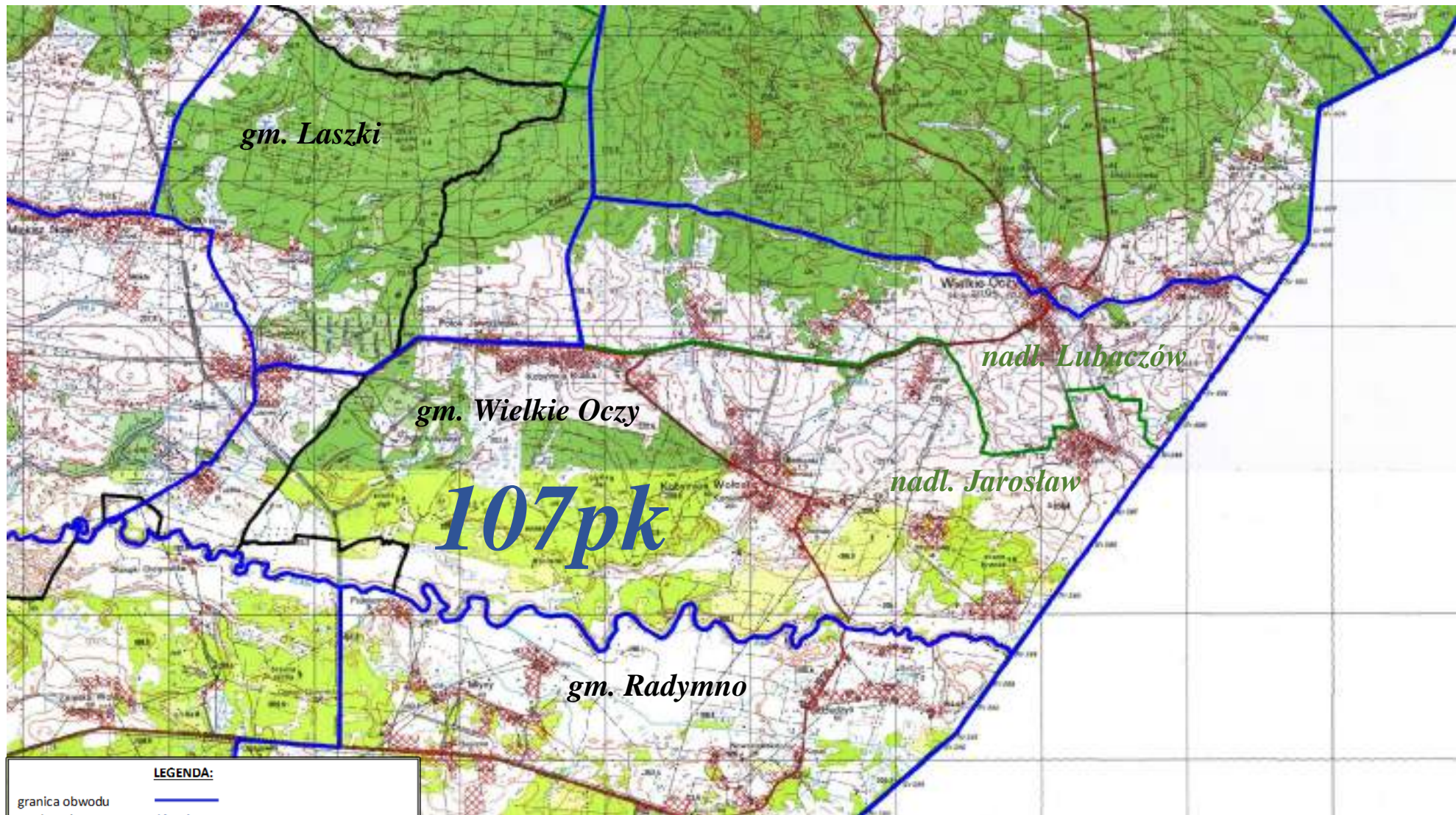


LEGENDA:

granica obwodu	
nr obwodu	<i>106 pk</i>
tereny wyłączone	
granica gmin i miast	
nazwa gmin i miast	gm. Laszki, gm. Radymno
granica nadleśnictwa	
nazwa nadleśnictwa	<i>nadl. Jarosław</i>

OBWÓD ŁOWIECKI nr 107pk

Skala 1:50000

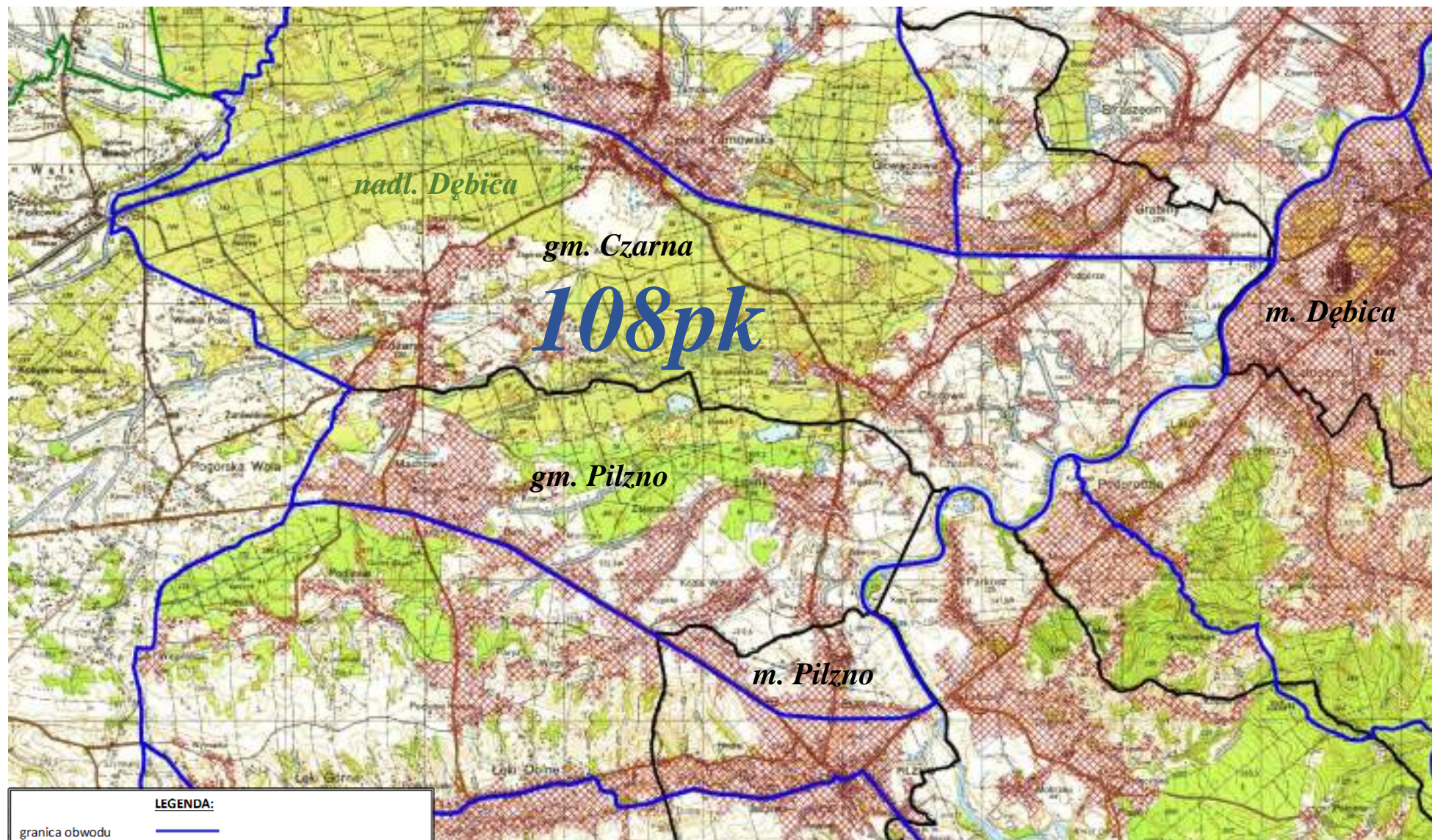






LEGENDA:

granica obwodu	
nr obwodu	107 pk
tereny wyłączone	
granica gmin i miast	
nazwa gmin i miast	gm. Wielkie Oczy, gm. Laszki, gm. Radymno
granica nadleśnictwa	
nazwa nadleśnictwa	nadl. Lubaczów, nadl. Jarosław

OBWÓD ŁOWIECKI nr 108pk

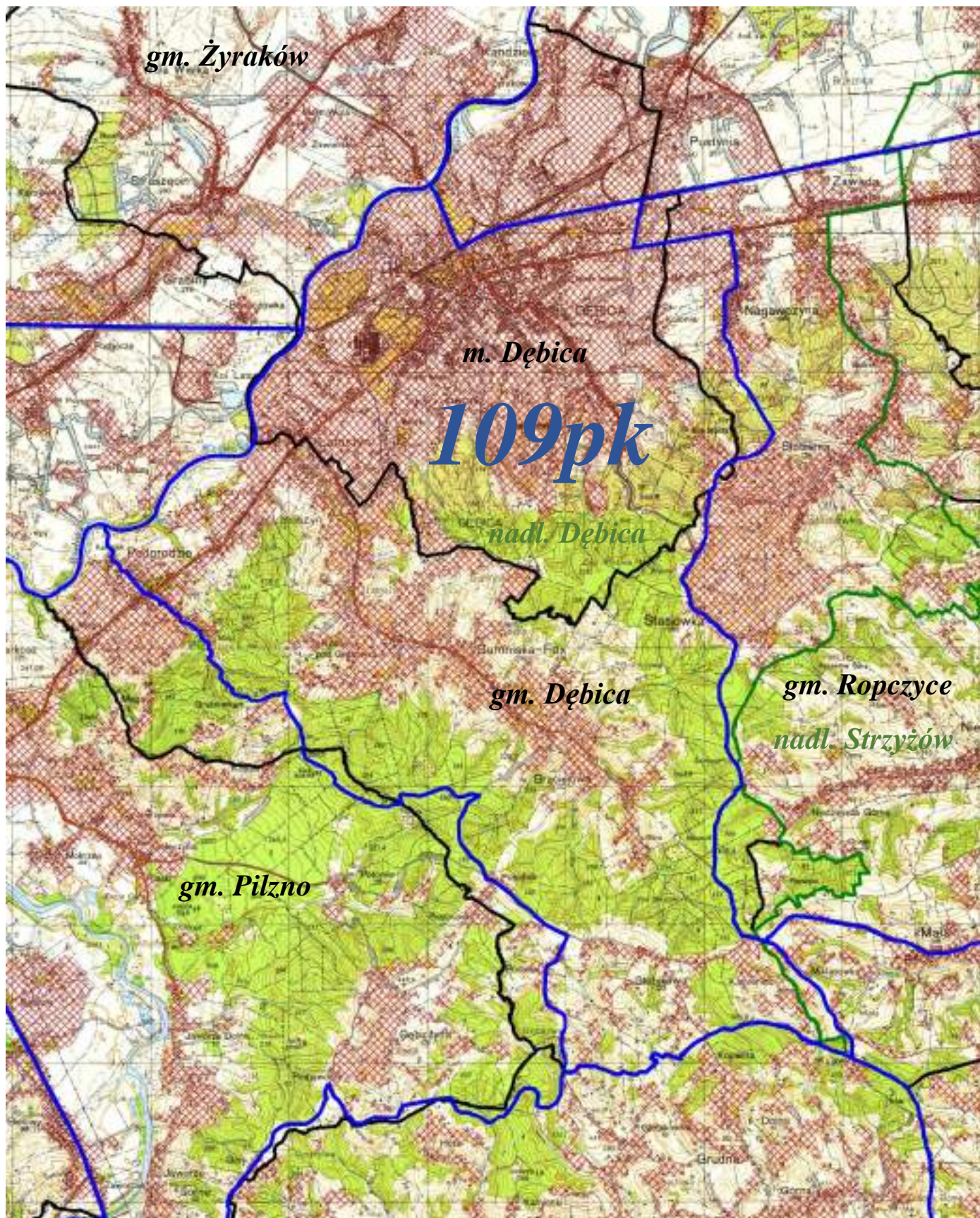
Skala 1:50000







LEGENDA:	
granica obwodu	
nr obwodu	108 pk
tereny wyłączone	
granica gmin i miast	
nazwa gmin i miast	gm. Czarna, m. Dębica, gm. Pilzno, m. Pilzno
granica nadleśnictwa	
nazwa nadleśnictwa	nadl. Dębica

OBWÓD ŁOWIECKI nr 109pk

Skala 1:50000

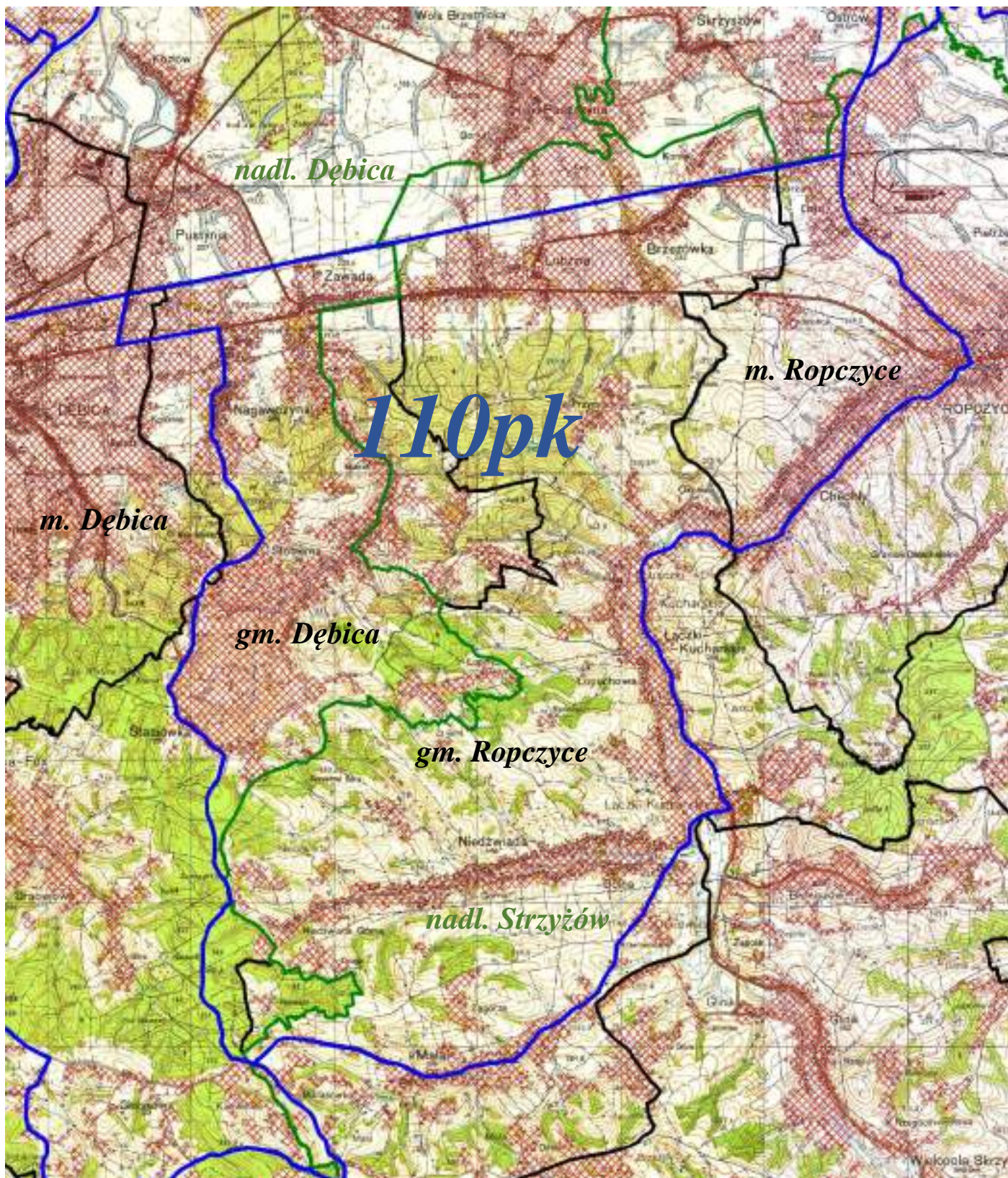


LEGENDA:





granica obwodu	
nr obwodu	<i>109pk</i>
tereny wyłączone	
granica gmin i miast	
nazwa gmin i miast	gm. Dębica, m. Dębica, gm. Ropczyce, gm. Pilzno, gm. Żyraków
granica nadleśnictwa	
nazwa nadleśnictwa	<i>nadm. Dębica, nadm. Strzyżów</i>

OBWÓD ŁOWIECKI nr 110pk

Skala 1:50000

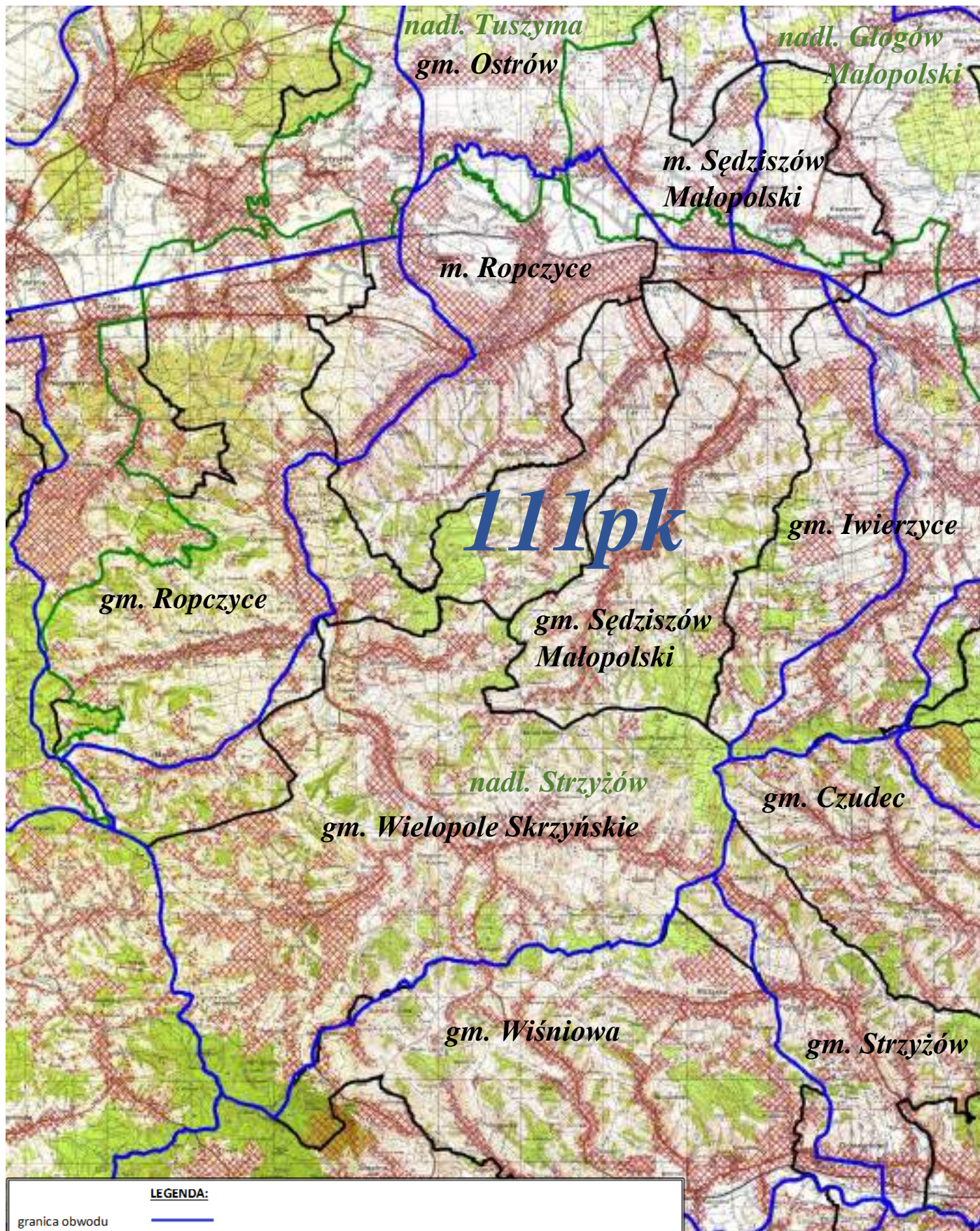


LEGENDA:

granica obwodu	
nr obwodu	<i>110pk</i>
tereny wyłączone	
granica gmin i miast	
nazwa gmin i miast	gm. Dębica, m. Dębica, gm. Ropczyce, m. Ropczyce
granica nadleśnictwa	
nazwa nadleśnictwa	<i>nagl. Dębica, nagl. Strzyżów</i>

OBWÓD ŁOWIECKI nr 111pk

Skala 1:80000

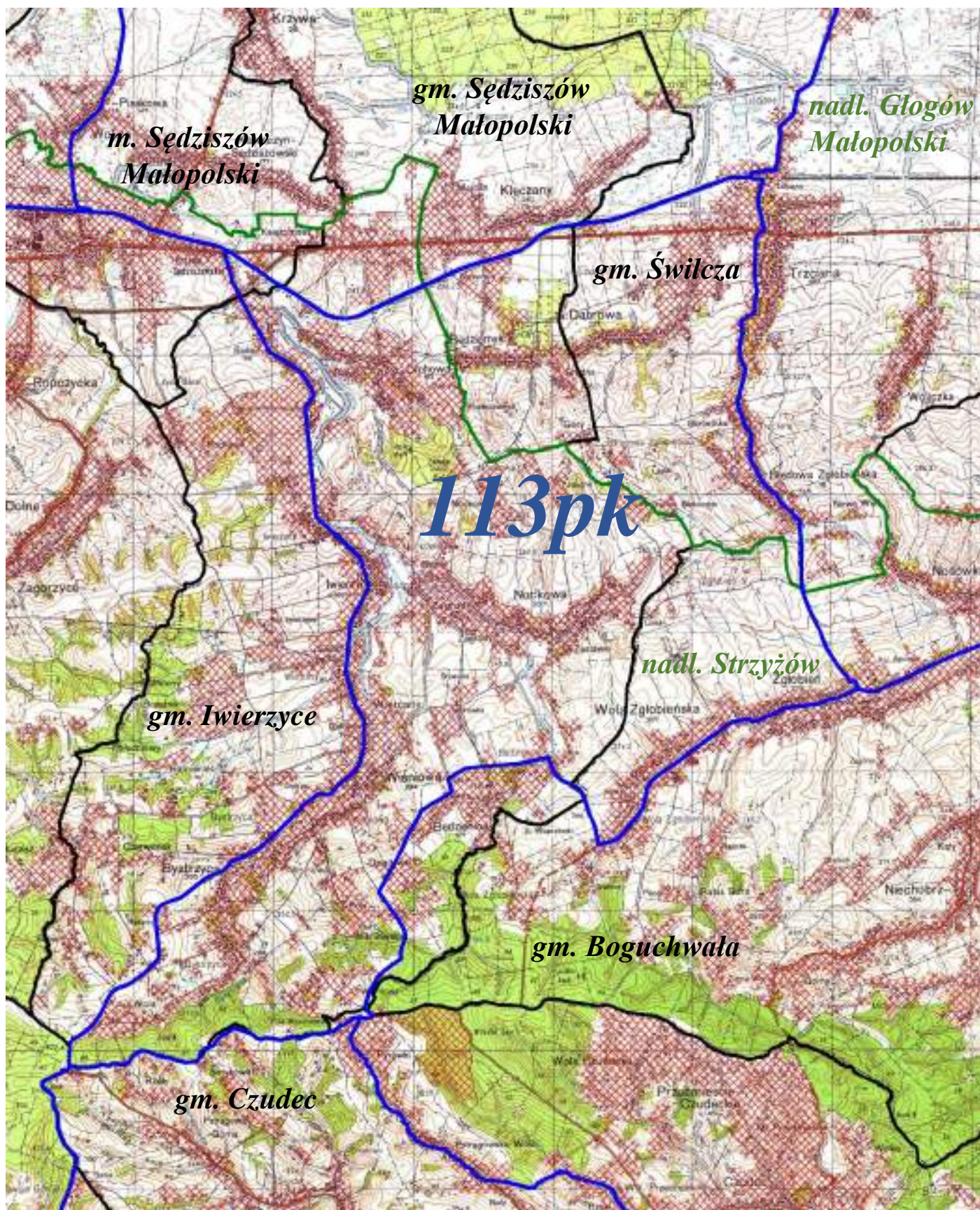


LEGENDA:

granica obwodu	
nr obwodu	111 pk
tereny wyłączone	
granica gmin i miast	
nazwa gmin i miast	gm. Ostrów, gm. Sędziszów Małopolski, m. Sędziszów Małopolski, gm. Ropczyce, m. Ropczyce, gm. Sędziszów Małopolski, gm. Iwierzycy, gm. Wiśniowa, gm. Czudec, gm. Strzyżów
granica nadleśnictwa	
nazwa nadleśnictwa	nadl. Głogów Małopolski, nadl. Strzyżów, nadl. Tuszyma

OBWÓD ŁOWIECKI nr 113pk

Skala 1:50000



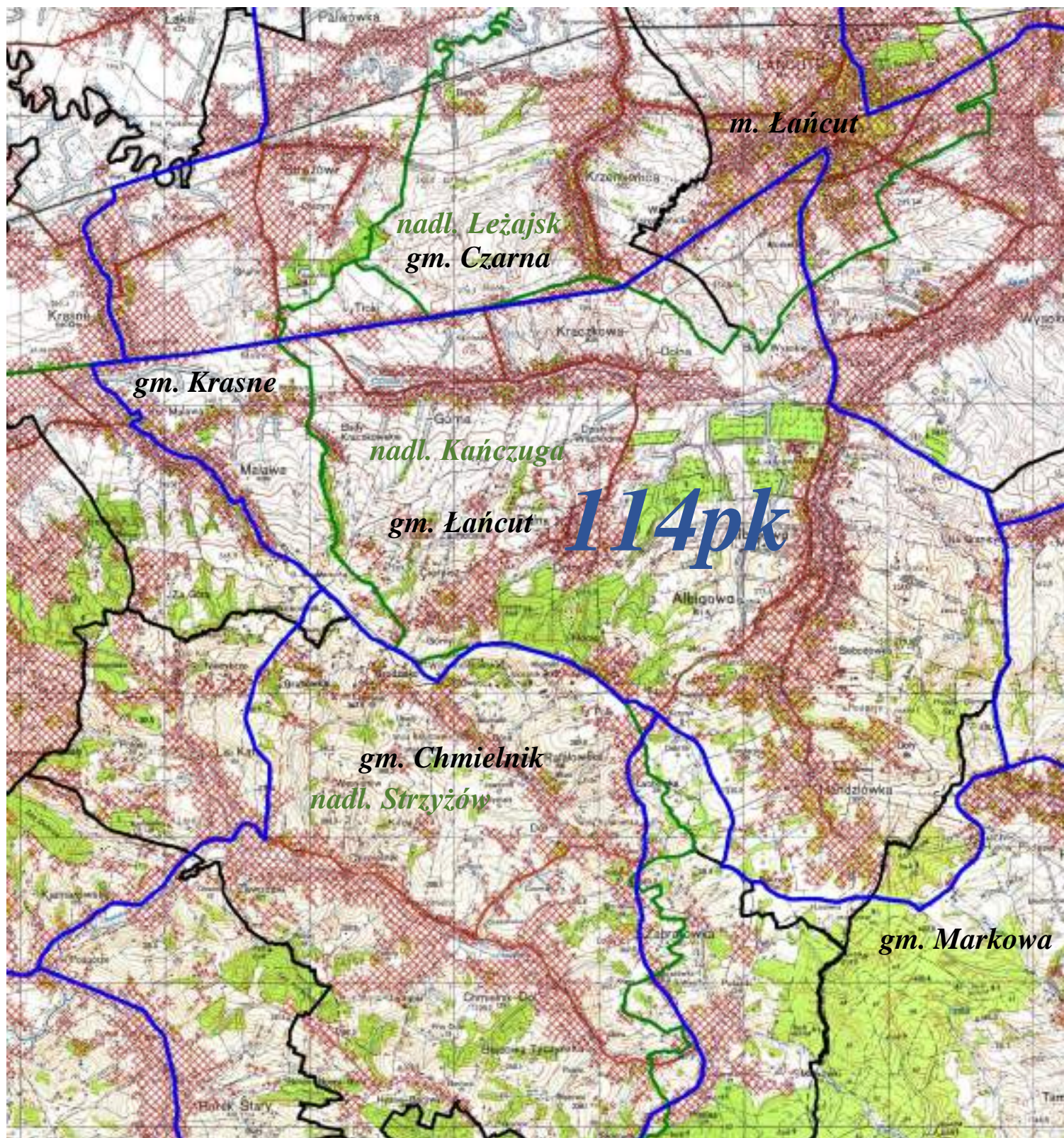
113pk

LEGENDA:





granica obwodu	
nr obwodu	113 pk
tereny wyłączone	
granica gmin i miast	
nazwa gmin i miast	gm. Sędziszów Małopolski, m. Sędziszów Małopolski, gm. Iwierzycy, gm. Świlcza, gm. Boguchwała, gm. Czudec
granica nadleśnictwa	
nazwa nadleśnictwa	nadl. Głogów Małopolski, nadl. Strzyżów

OBWÓD ŁOWIECKI nr 114pk

Skala 1:50000



LEGENDA:





granica obwodu	
nr obwodu	114 pk
tereny wyłączone	
granica gmin i miast	
nazwa gmin i miast	gm. Łańcut, m. Łańcut, gm. Czarna, gm. Krasne, gm. Chmielnik, gm. Markowa
granica nadleśnictwa	
nazwa nadleśnictwa	<i>nadm. Kańczuga, nadm. Leżajsk, nadm. Strzyżów</i>

OBWÓD ŁOWIECKI nr 115pk

Skala 1:50000

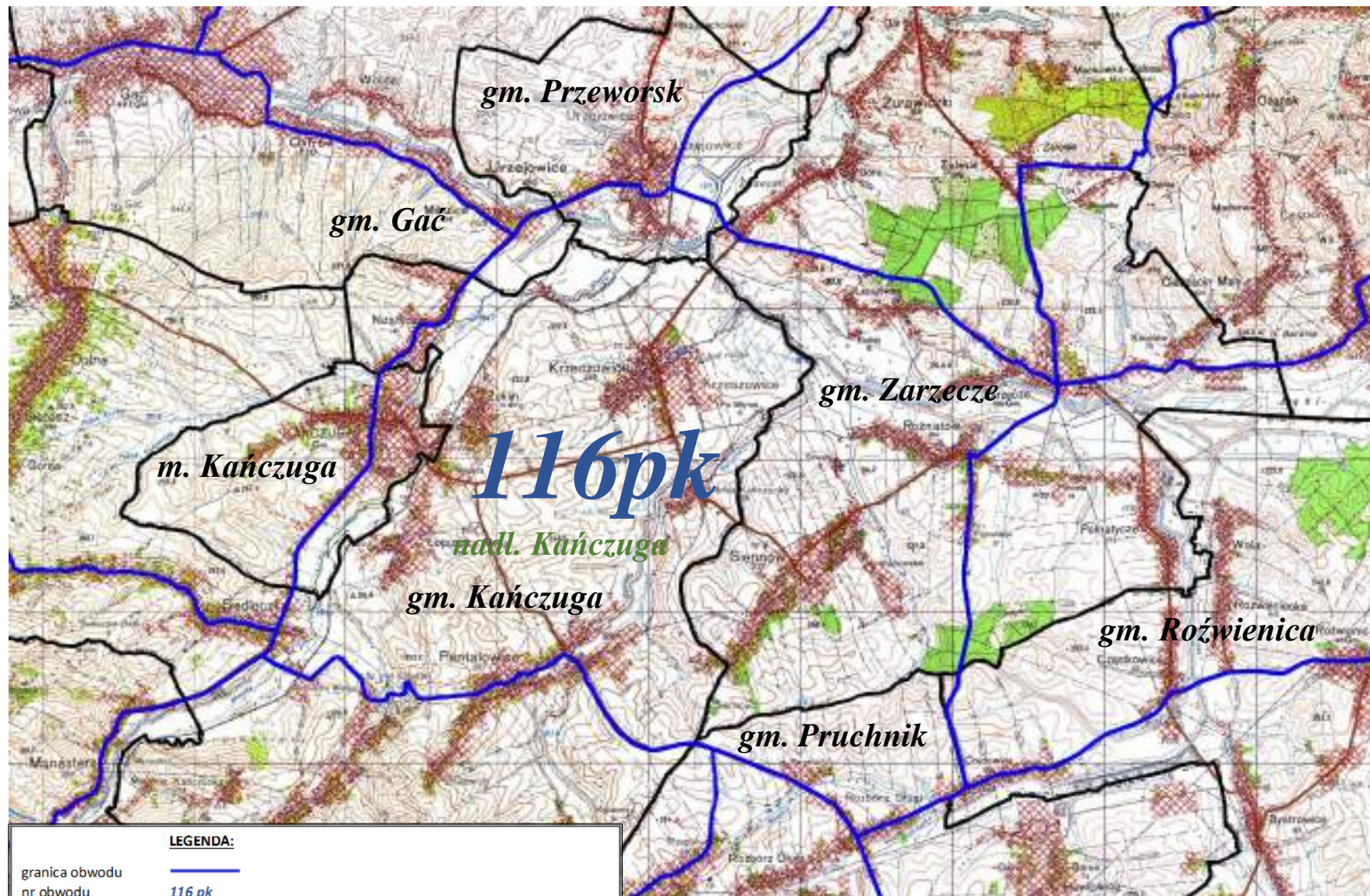



LEGENDA:

granica obwodu	
nr obwodu	<i>115 pk</i>
tereny wyłączone	
granica gmin i miast	
nazwa gmin i miast	gm. Gać, gm. Markowa, gm. Kańczuga, m. Kańczuga
granica nadleśnictwa	
nazwa nadleśnictwa	<i>nadl. Kańczuga</i>

OBWÓD ŁOWIECKI nr 116pk

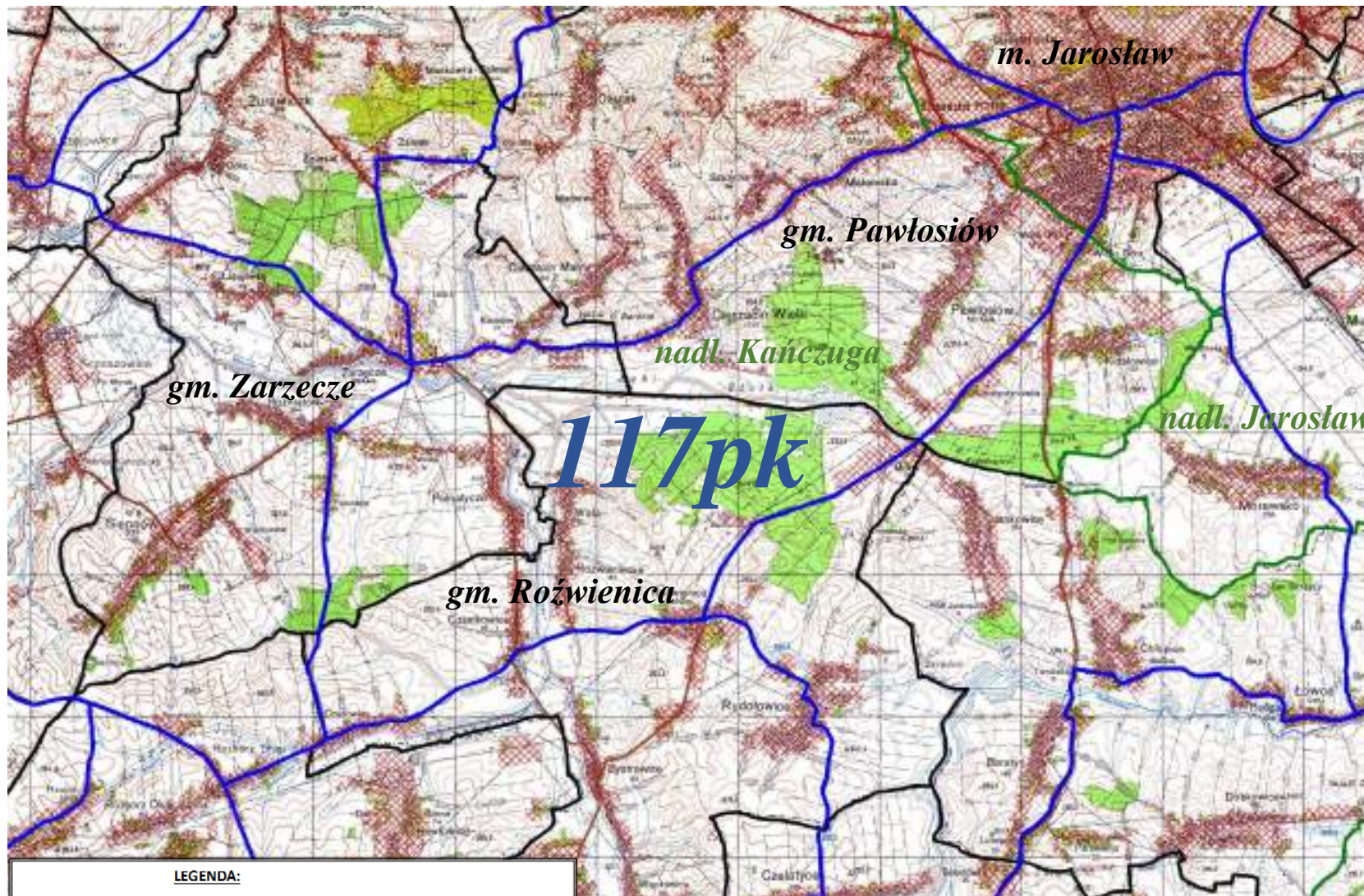
Skala 1:50000



LEGENDA:	
granica obwodu	
nr obwodu	116 pk
tereny wyłączone	
granica gmin i miast	
nazwa gmin i miast	gm. Przeworsk, gm. Gać, gm. Zarzecze, gm. Pruchnik, gm. Roźwienica, gm. Kańczuga, m. Kańczuga
granica nadleśnictwa	
nazwa nadleśnictwa	<i>nadmiejscowość Kańczuga</i>

OBWÓD ŁOWIECKI nr 117pk

Skala 1:50000

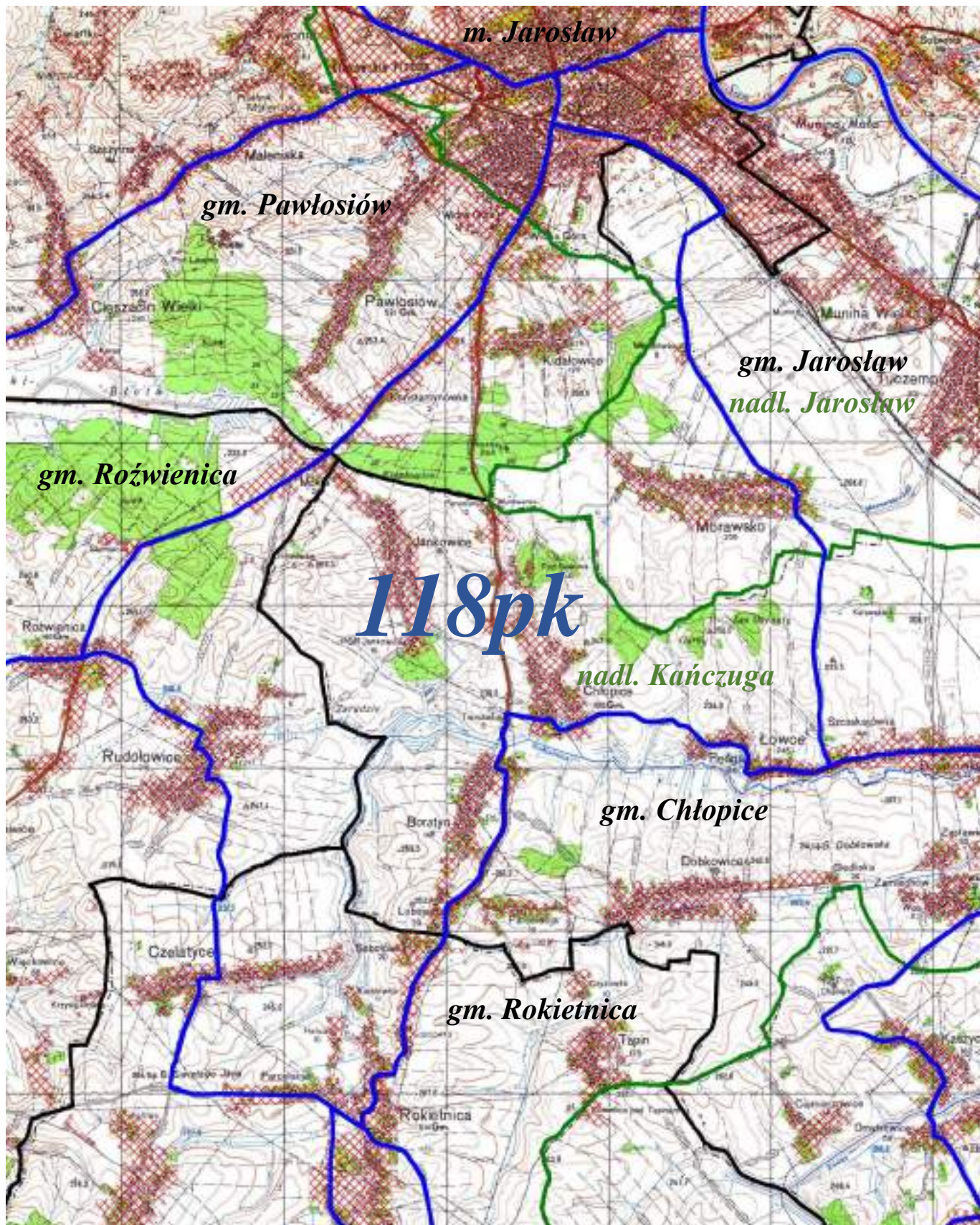


LEGENDA:

- | | |
|----------------------|--|
| granica obwodu | |
| nr obwodu | 117 pk |
| tereny wyłączone | |
| granica gmin i miast | |
| nazwa gmin i miast | m. Jarosław, gm. Pawłosiów, gm. Zarzecze, gm. Rozwienica |
| granica nadleśnictwa | |
| nazwa nadleśnictwa | nadl. Kańczuga, nadl. Jarosław |

OBWÓD ŁOWIECKI nr 118pk

Skala 1:50000

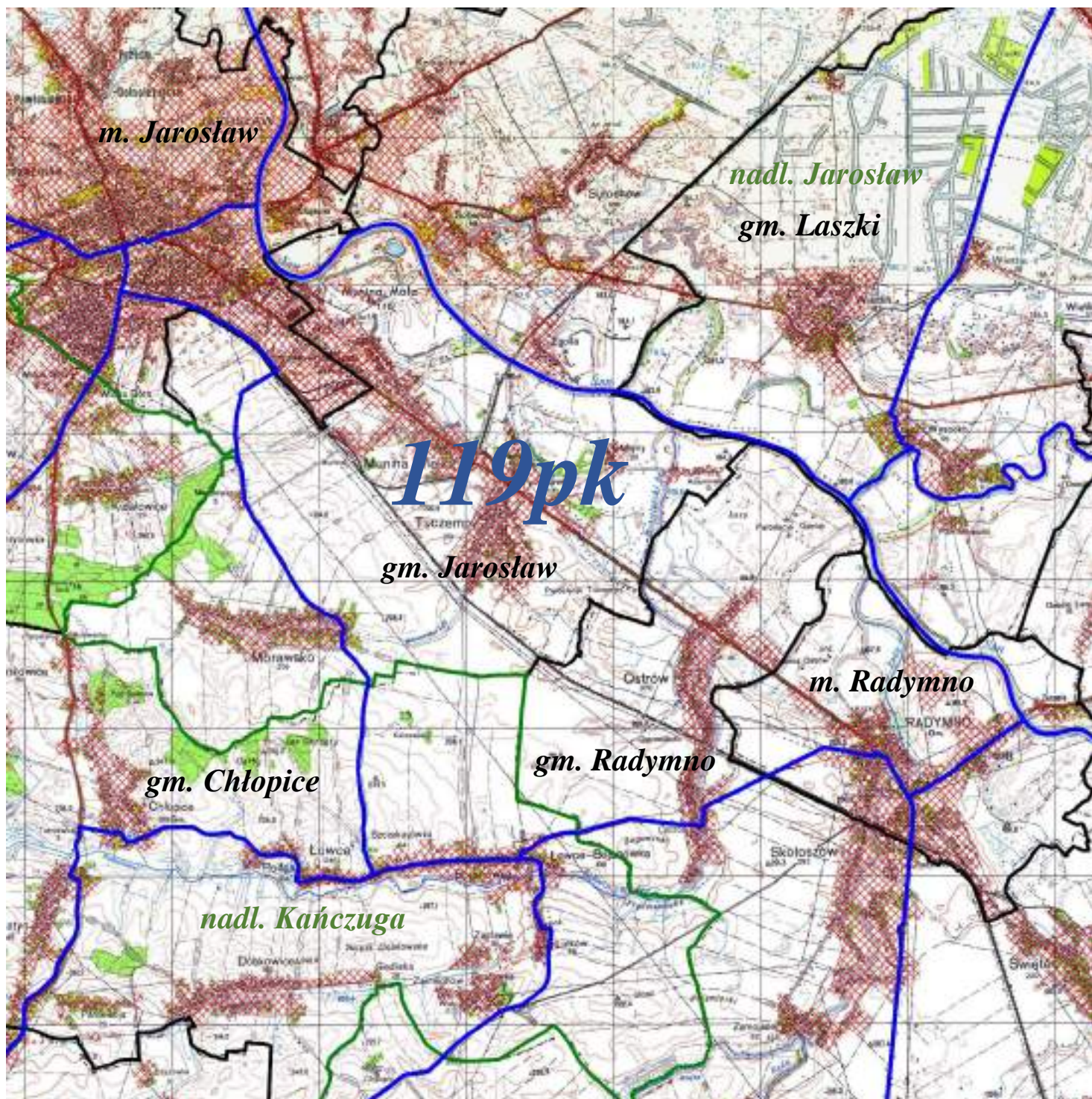


LEGENDA:

granica obwodu	
nr obwodu	118 pk
tereny wyłączone	
granica gmin i miast	
nazwa gmin i miast	gm. Jarosław, m. Jarosław, gm. Pawłosiów, gm. Roźwienica, gm. Rokietnica, gm. Chłopice
granica nadleśnictwa	
nazwa nadleśnictwa	nadm. Kańczuga, nadl. Jarosław

OBWÓD ŁOWIECKI nr 119pk

Skala 1:50000

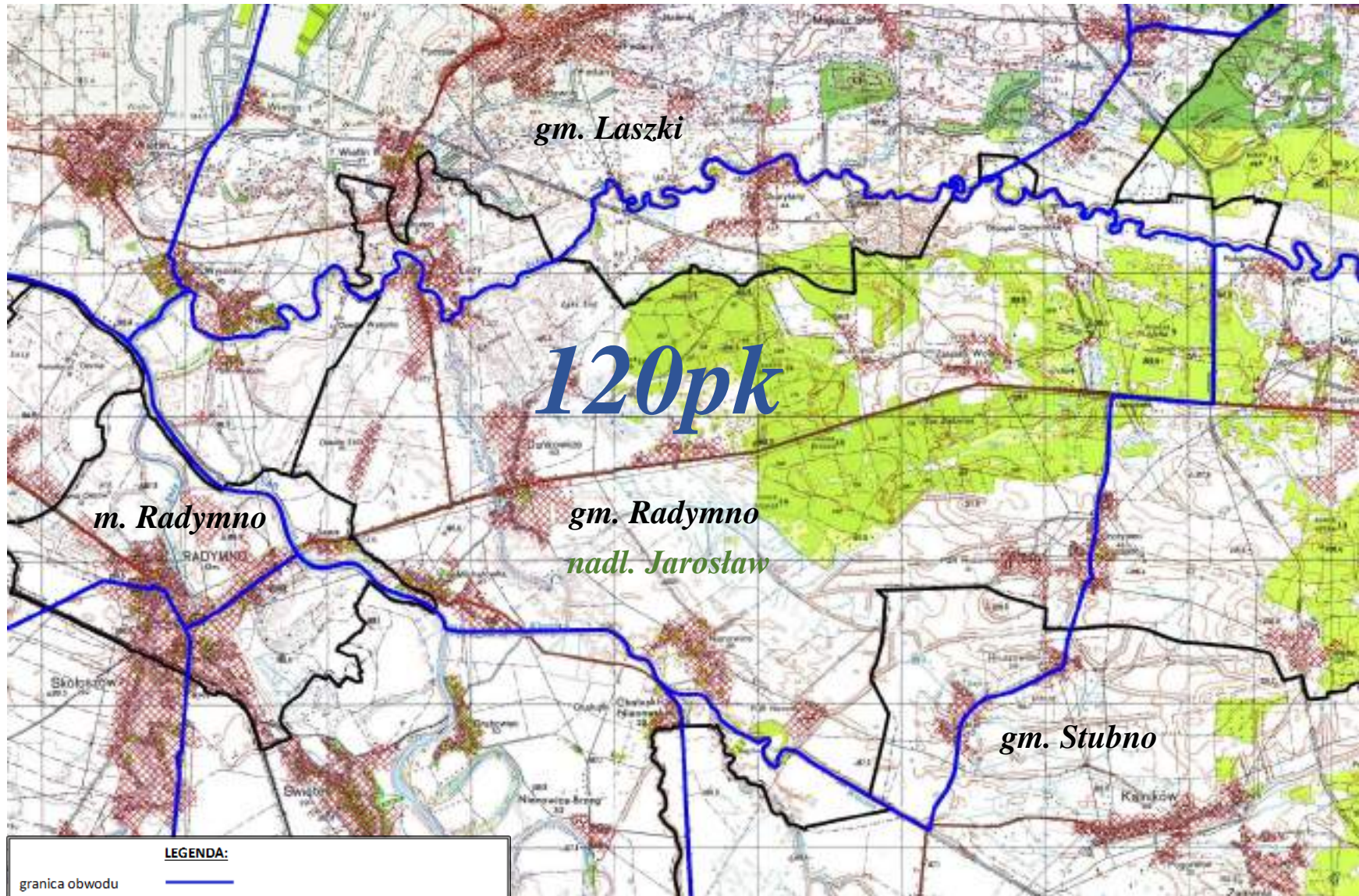






LEGENDA:

granica obwodu	
nr obwodu	119pk
tereny wyłączone	
granica gmin i miast	
nazwa gmin i miast	gm. Jarosław, m. Jarosław, gm. Laszki, gm. Radymno, m. Radymno, gm. Chłopice
granica nadleśnictwa	
nazwa nadleśnictwa	nadm. Kańczuga, nadm. Jarosław

OBWÓD ŁOWIECKI nr 120pk

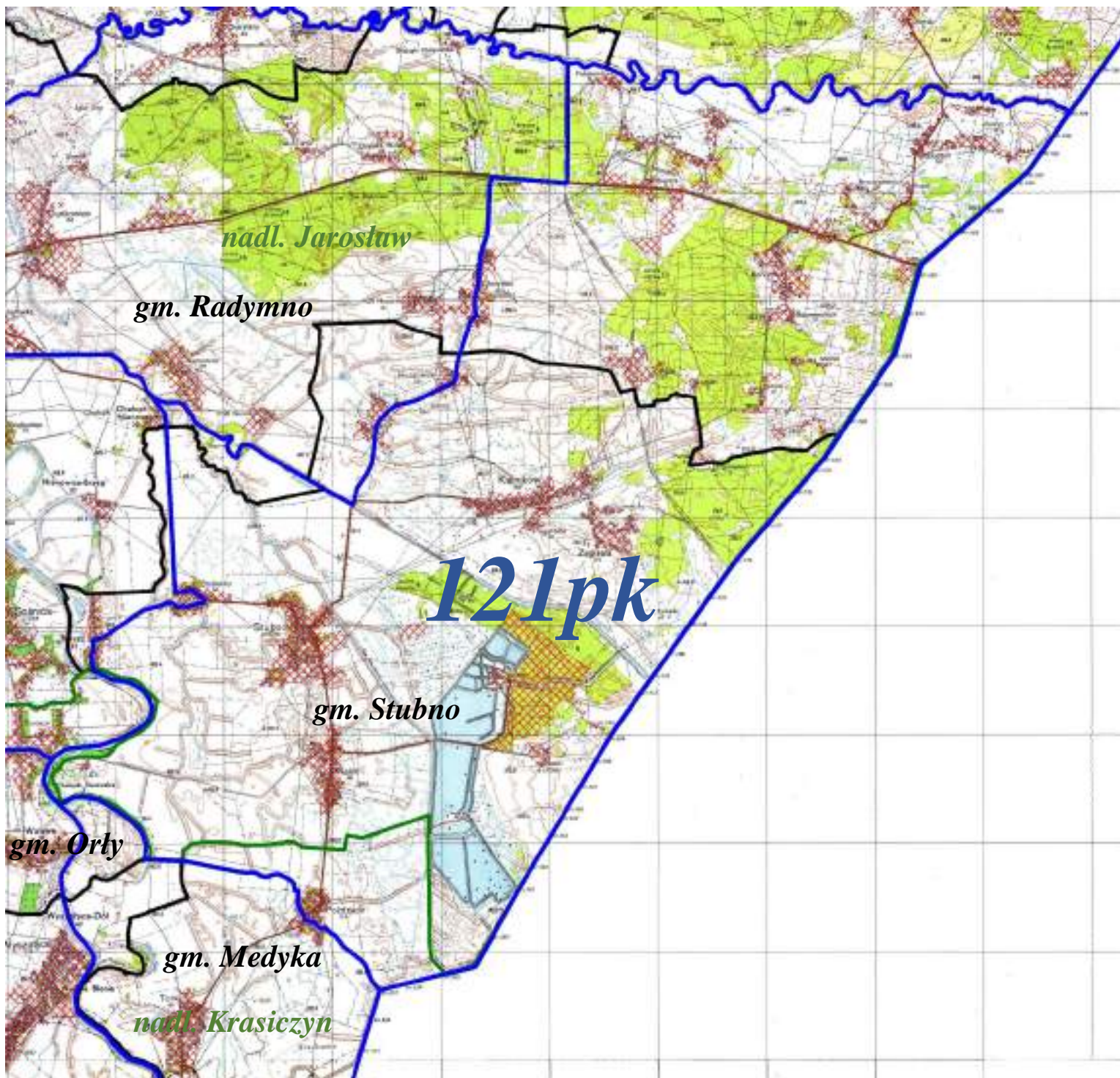
Skala 1:50000



LEGENDA:	
granica obwodu	
nr obwodu	120 pk
tereny wyłączone	
granica gmin i miast	
nazwa gmin i miast	gm. Laszki, gm. Radymno, m. Radymno, gm. Stubno
granica nadleśnictwa	
nazwa nadleśnictwa	nadl. Jarosław

OBWÓD ŁOWIECKI nr 121pk

Skala 1:70000

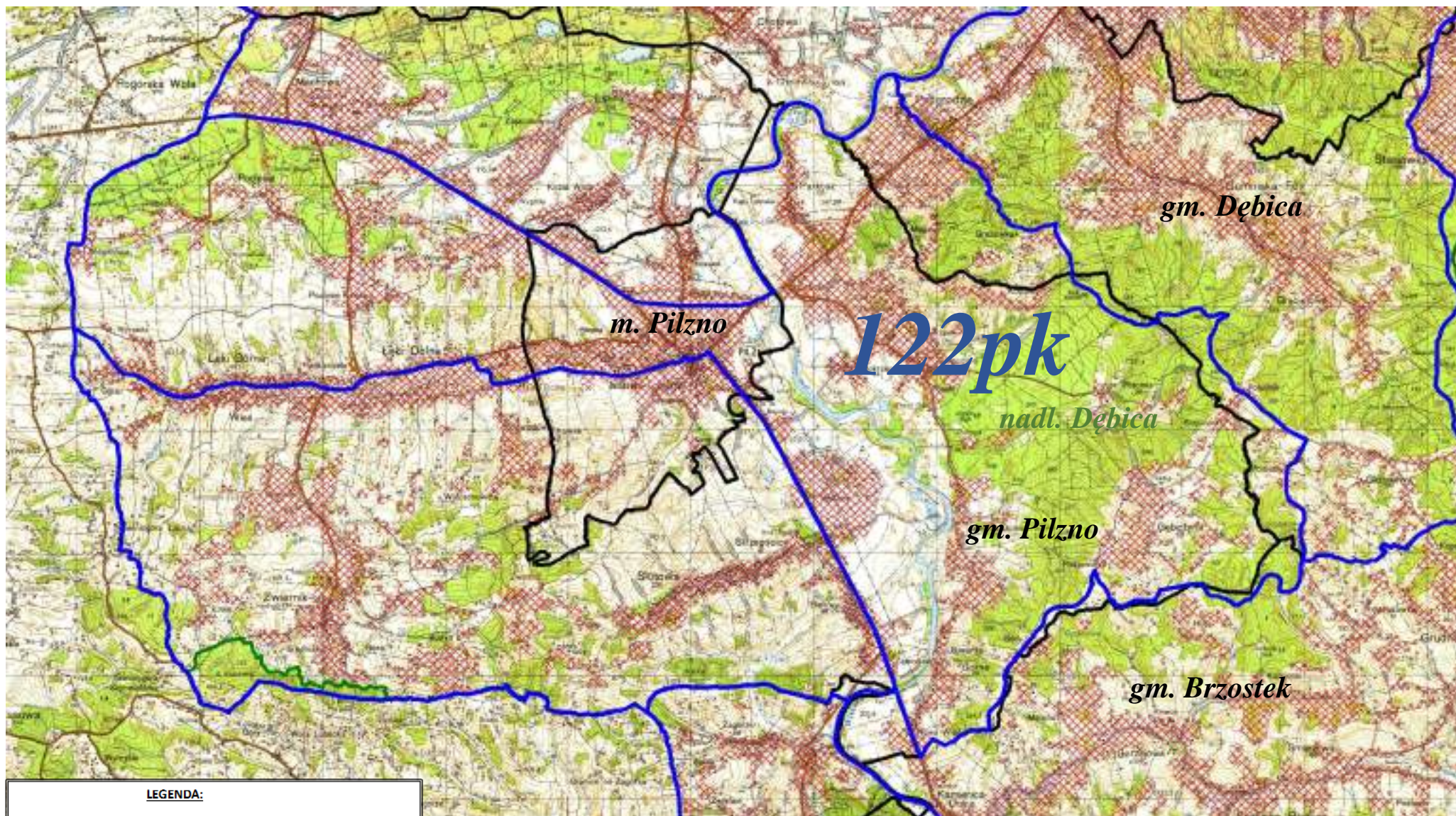


LEGENDA:

granica obwodu	
nr obwodu	121pk
tereny wyłączone	
granica gmin i miast	
nazwa gmin i miast	gm. Radymno, gm. Stubno, gm. Orły, gm. Medyka
granica nadleśnictwa	
nazwa nadleśnictwa	nadl. Krasiczyn, nadl. Jarosław

OBWÓD ŁOWIECKI nr 122pk

Skala 1:60000

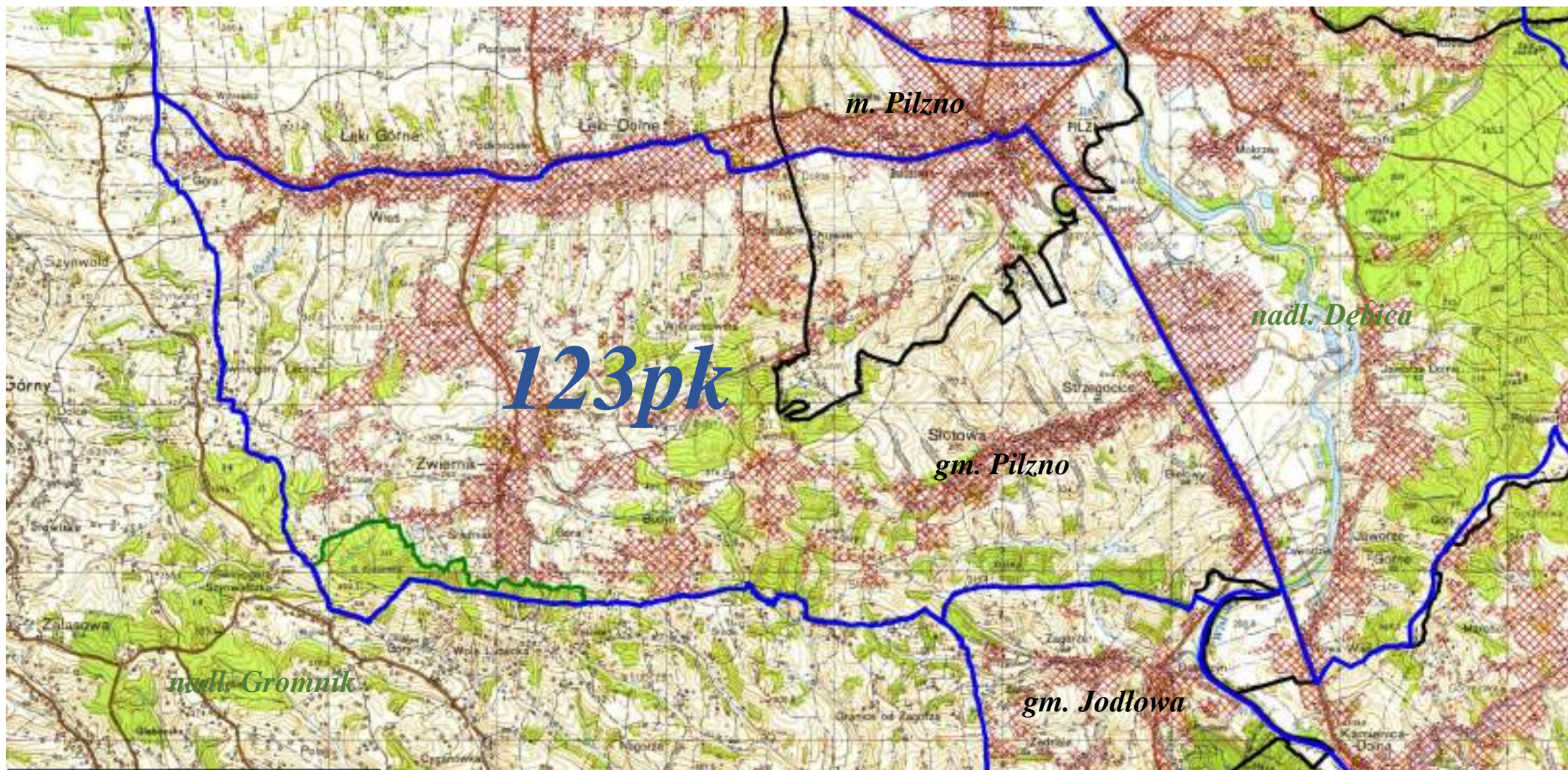


LEGENDA:





granica obwodu	
nr obwodu	122 pk
tereny wyłączone	
granica gmin i miast	
nazwa gmin i miast	gm. Brzostek, gm. Dębica, gm. Pilzno, m. Pilzno
granica nadleśnictwa	
nazwa nadleśnictwa	nadl. Dębica

OBWÓD ŁOWIECKI nr 123pk

Skala 1:50000

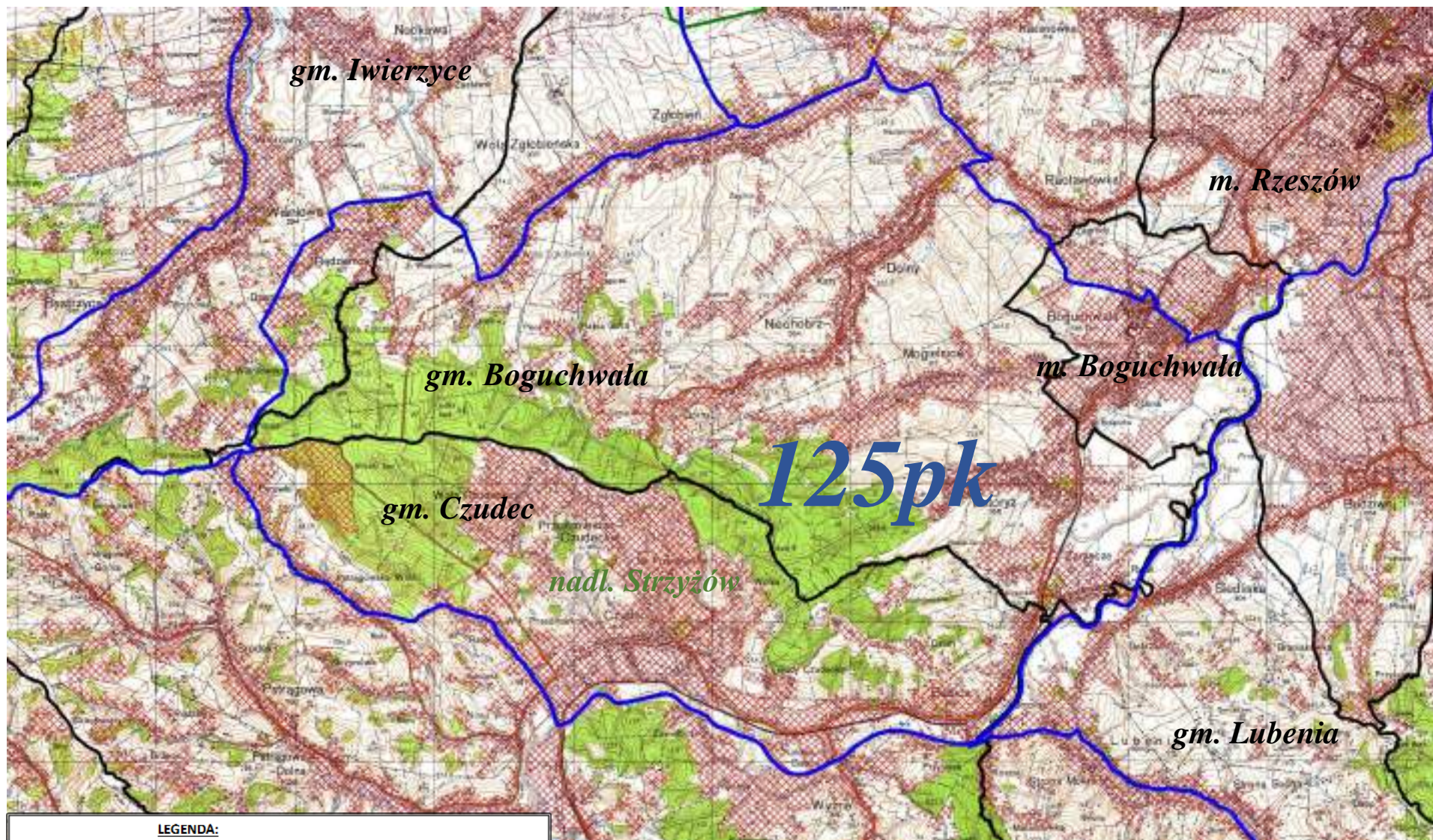


LEGENDA:





granica obwodu	
nr obwodu	123 pk
tereny wyłączone	
granica gmin i miast	
nazwa gmin i miast	gm. Pilsno, m. Pilsno, gm. Jodłowa
granica nadleśnictwa	
nazwa nadleśnictwa	nadm. Dębica, nadm. Gromnik

OBWÓD ŁOWIECKI nr 125pk

Skala 1:50000

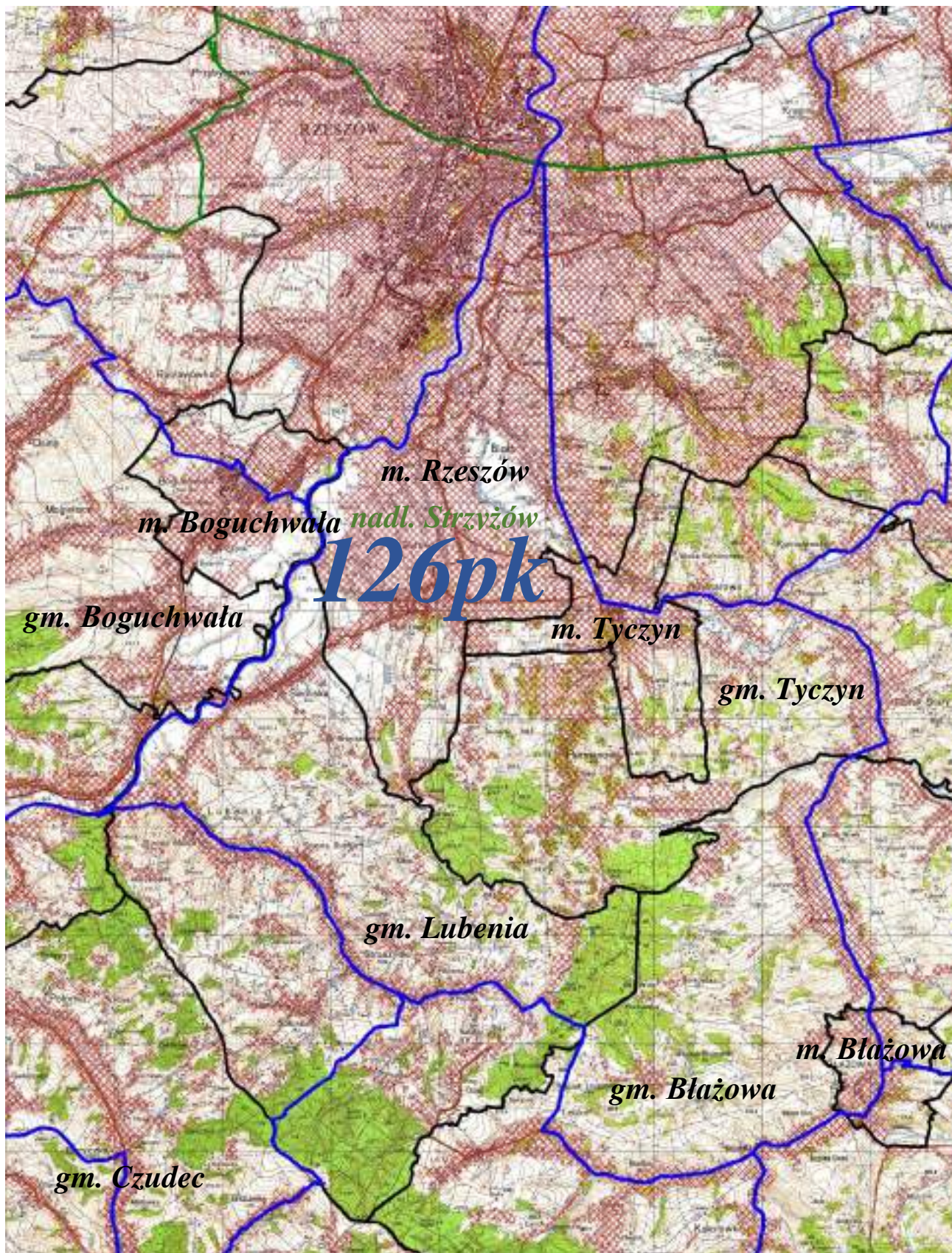


LEGENDA:





granica obwodu	
nr obwodu	125 pk
tereny wyłączone	
granica gmin i miast	
nazwa gmin i miast	gm. Iwierzycy, gm. Czudec, gm. Boguchwała, m. Boguchwała, m. Rzeszów, gm. Lubenia
granica nadleśnictwa	
nazwa nadleśnictwa	nadl. Strzyżów

OBWÓD ŁOWIECKI nr 126pk

Skala 1:60000

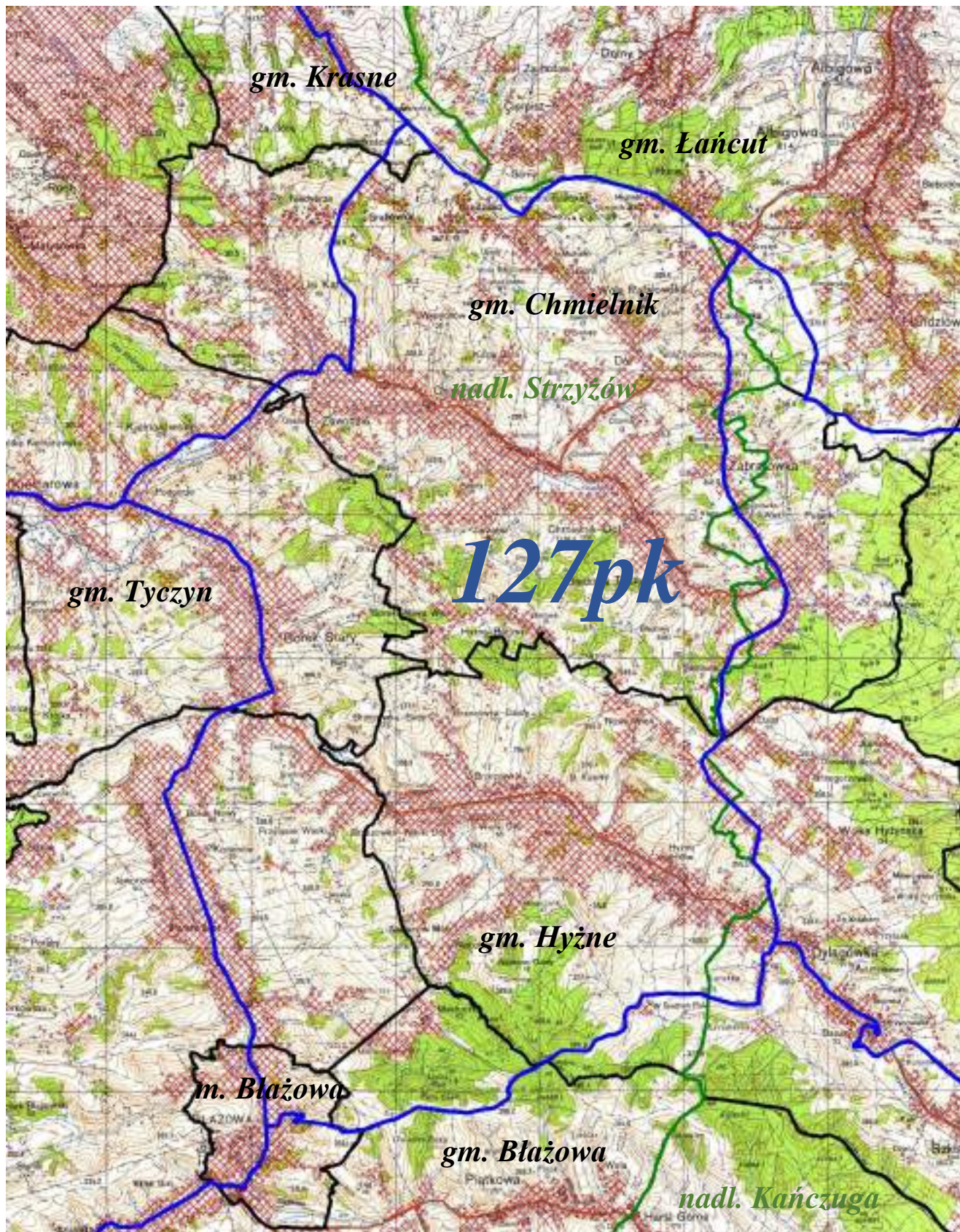


LEGENDA:

granica obwodu	
nr obwodu	126 pk
tereny wyłączone	
granica gmin i miast	
nazwa gmin i miast	m. Rzeszów, gm. Tyczyn, m. Tyczyn, gm. Błażowa, m. Błażowa, gm. Lubenia, gm. Boguchwała, gm. Czudec, m. Boguchwała
granica nadleśnictwa	
nazwa nadleśnictwa	nadl. Strzyżów

OBWÓD ŁOWIECKI nr 127pk

Skala 1:50000

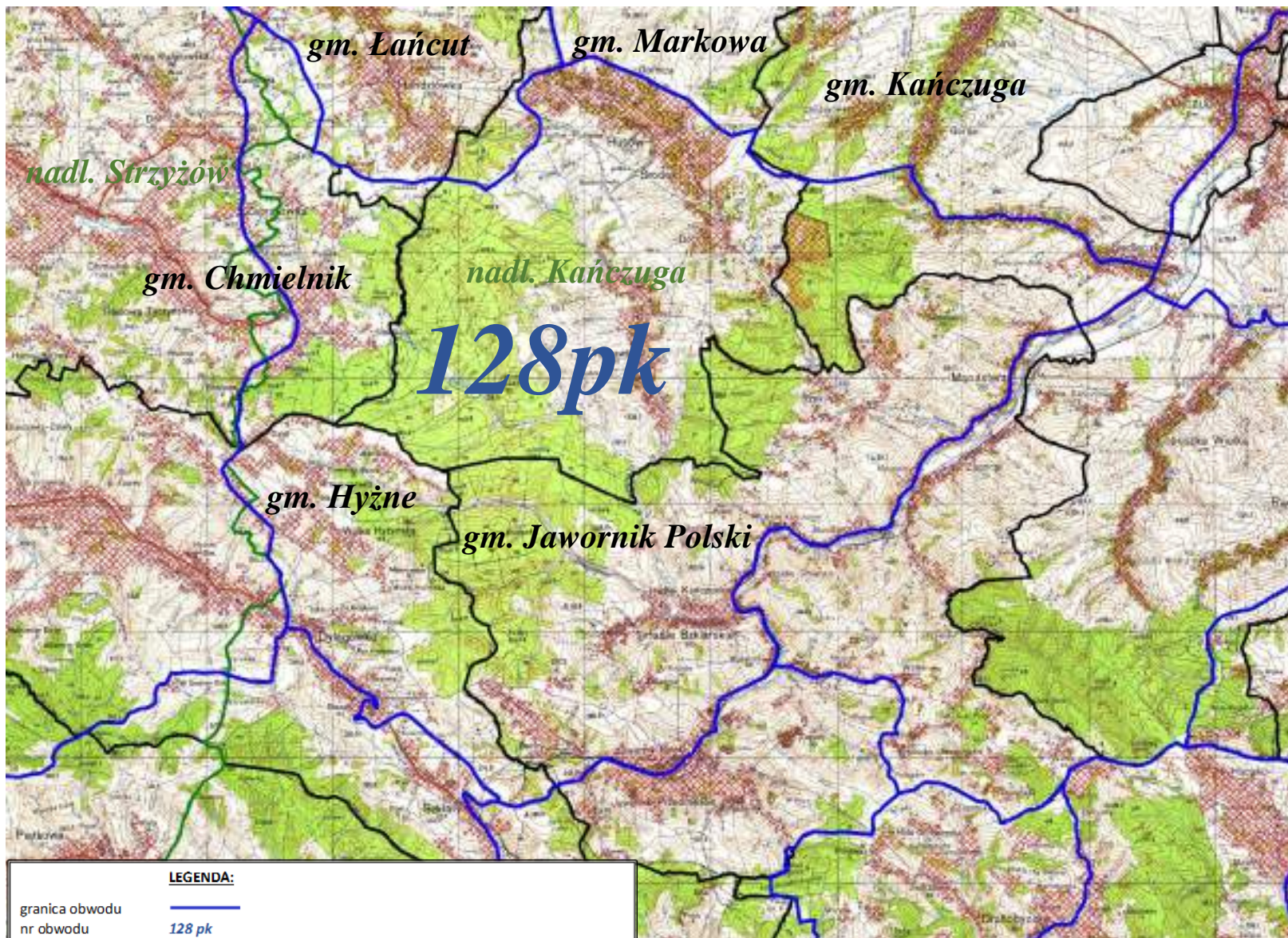


LEGENDA:





granica obwodu	
nr obwodu	127 pk
tereny wyłączone	
granica gmin i miast	
nazwa gmin i miast	gm. Łañcut, gm. Krasne, gm. Tyczyn, gm. Błażowa, m. Błażowa gm. Hyżne, gm. Chmielnik
granica nadleśnictwa	
nazwa nadleśnictwa	nadl. Kańczuga, nadl. Strzyżów

OBWÓD ŁOWIECKI nr 128pk

Skala 1:50000

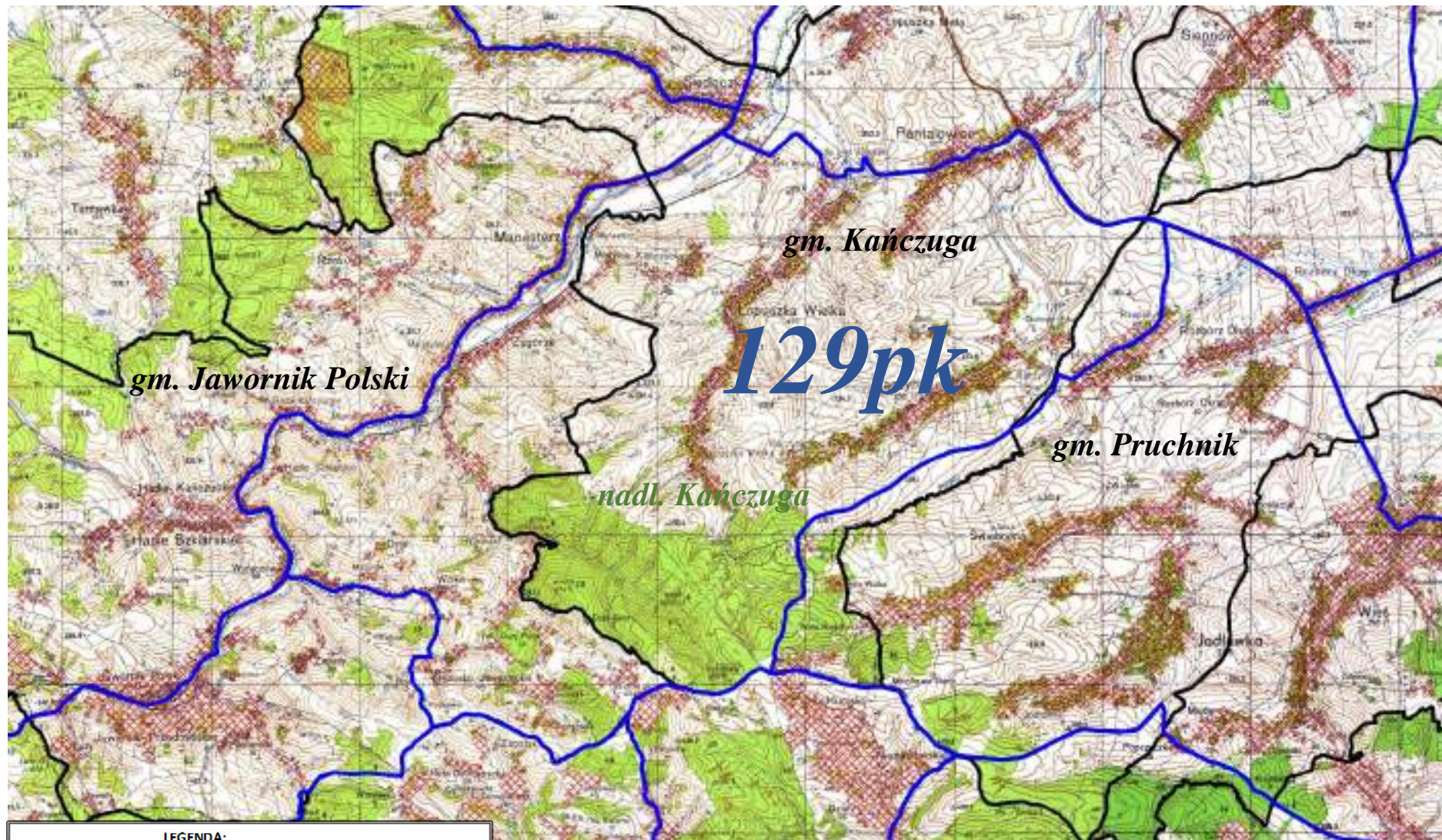


LEGENDA:





granica obwodu	
nr obwodu	128 pk
tereny wyłączone	
granica gmin i miast	
nazwa gmin i miast	gm. Łañcut, gm. Chmielnik, gm. Markowa, gm. Hyżne, gm. Kańczuga, gm. Jawornik Polski
granica nadleśnictwa	
nazwa nadleśnictwa	nadl. Kańczuga, nadl. Strzyżów

OBWÓD ŁOWIECKI nr 129pk

Skala 1:50000

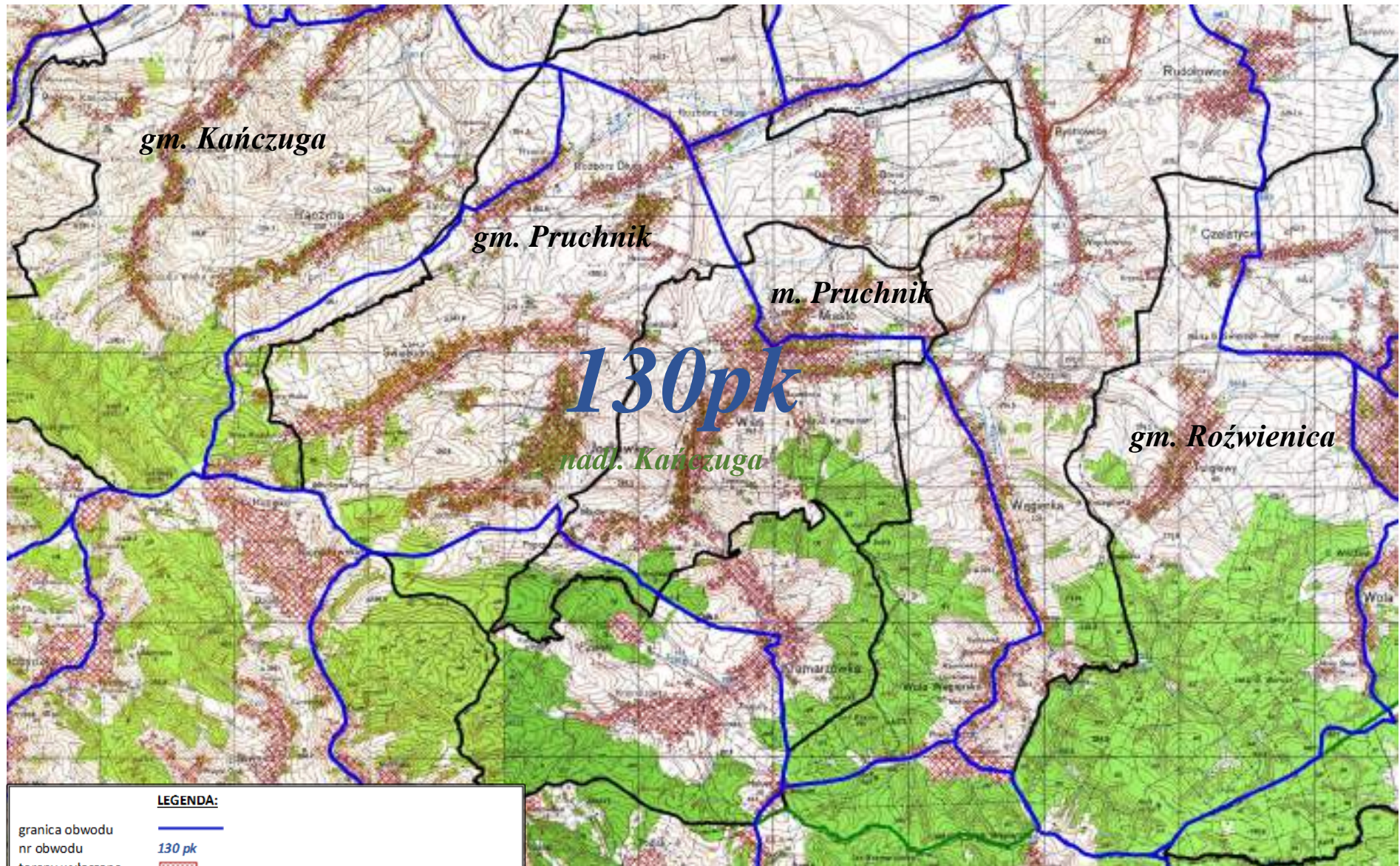


LEGENDA:

granica obwodu	
nr obwodu	<i>129pk</i>
tereny wyłączone	
granica gmin i miast	
nazwa gmin i miast	gm. Kańczuga, gm. Pruchnik, gm. Jawornik Polski
granica nadleśnictwa	
nazwa nadleśnictwa	<i>nadm. Kańczuga</i>

OBWÓD ŁOWIECKI nr 130pk

Skala 1:50000

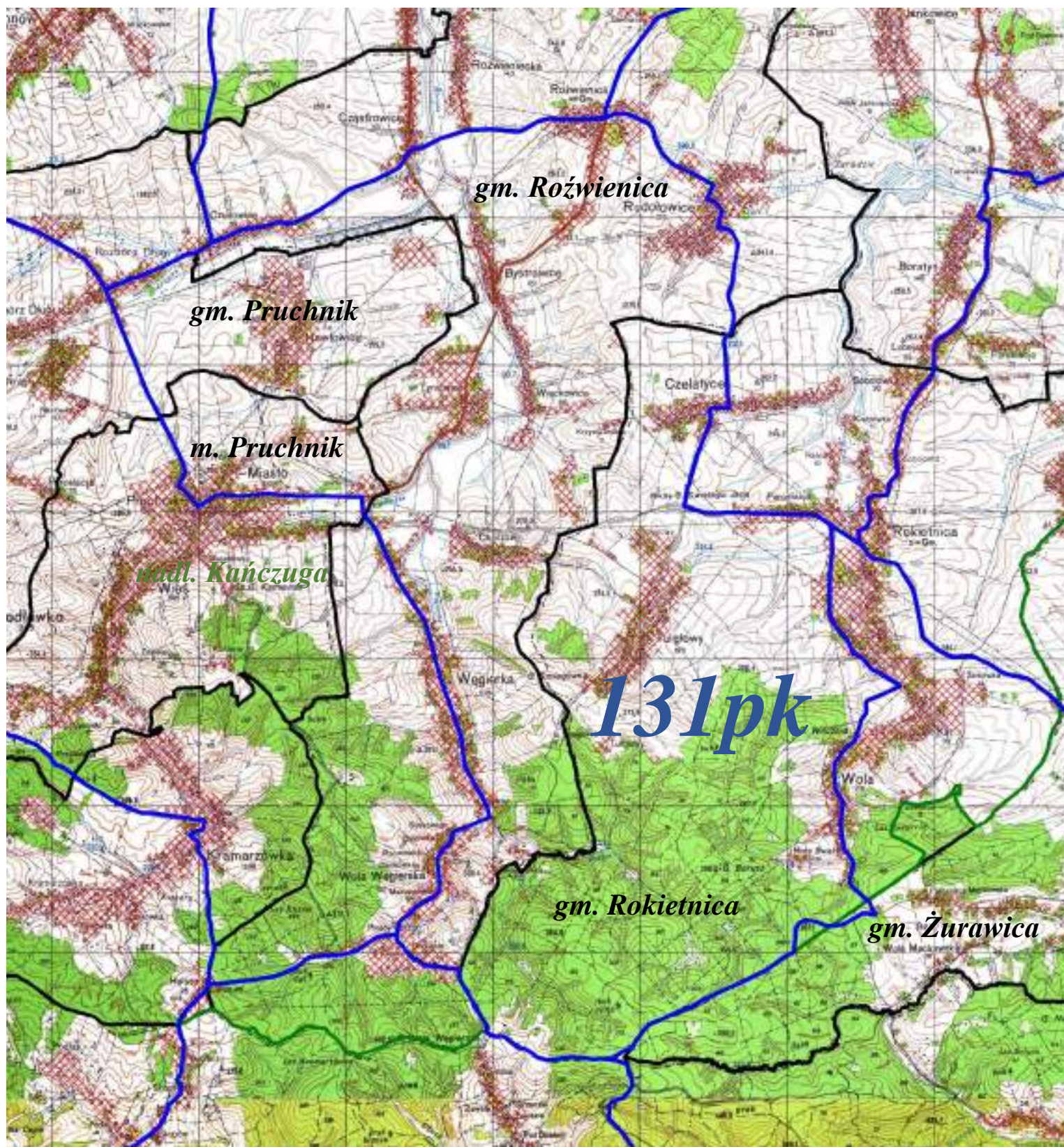


LEGENDA:

- granica obwodu
 - nr obwodu
 - tereny wyłączone
 - granica gmin i miast
 - nazwa gmin i miast
 - granica nadleśnictwa
 - nazwa nadleśnictwa
- 130 pk
- gm. Kańczuga, gm. Pruchnik, m. Pruchnik, gm. Roźwienica
- nadl. Kańczuga

OBWÓD ŁOWIECKI nr 131pk

Skala 1:50000

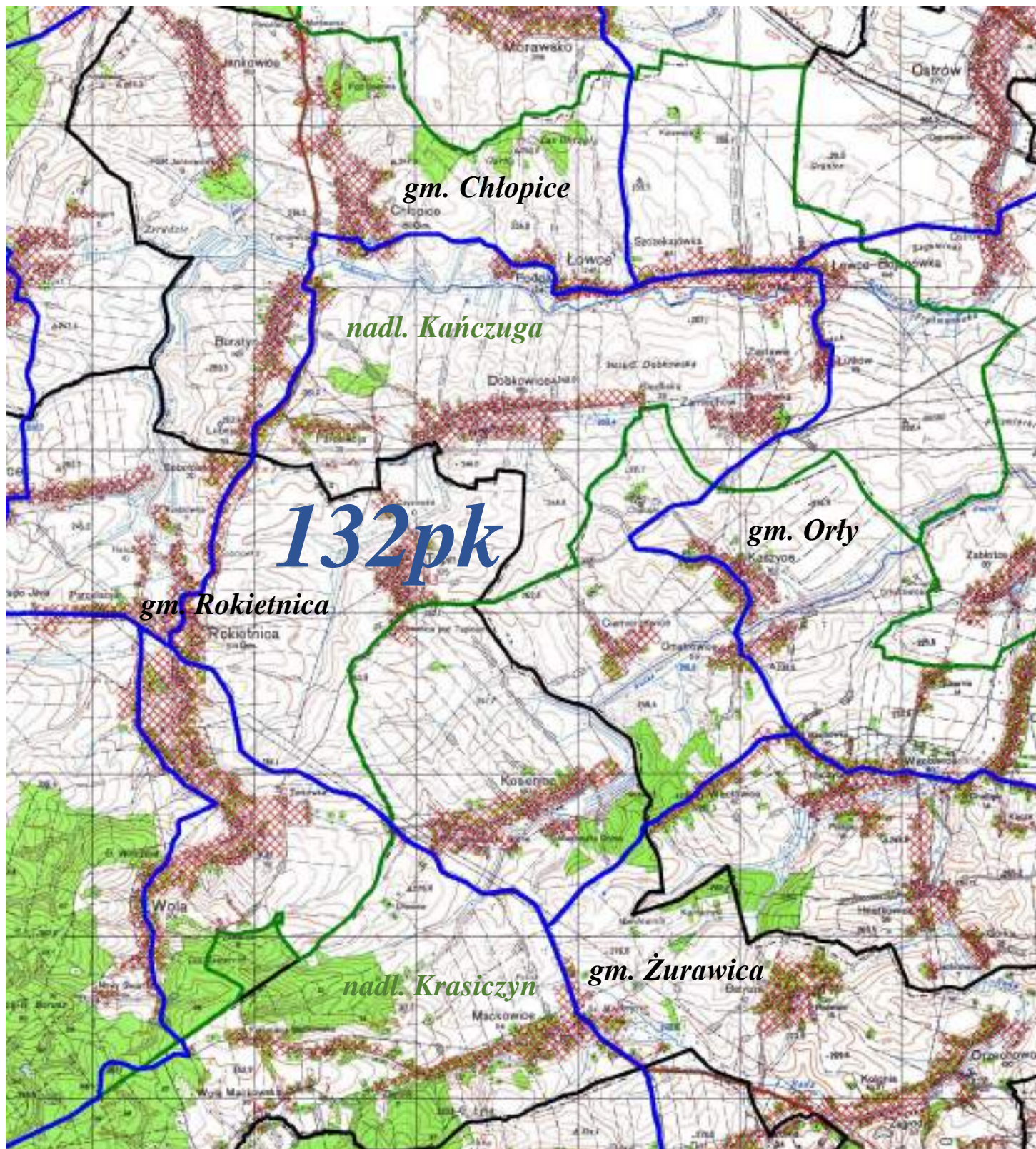


LEGENDA:

granica obwodu	
nr obwodu	131pk
tereny wyłączone	
granica gmin i miast	
nazwa gmin i miast	gm. Pruchnik, m. Pruchnik, gm. Roźwienica, gm. Rokietnica, gm. Żurawica
granica nadleśnictwa	
nazwa nadleśnictwa	nadl. Kańczuga

OBWÓD ŁOWIECKI nr 132pk

Skala 1:50000



LEGENDA:

granica obwodu



nr obwodu

132 pk

tereny wyłączone



granica gmin i miast



nazwa gmin i miast

gm. Rokielnica, gm. Chłopice, gm. Orły, gm. Żurawica

granica nadleśnictwa

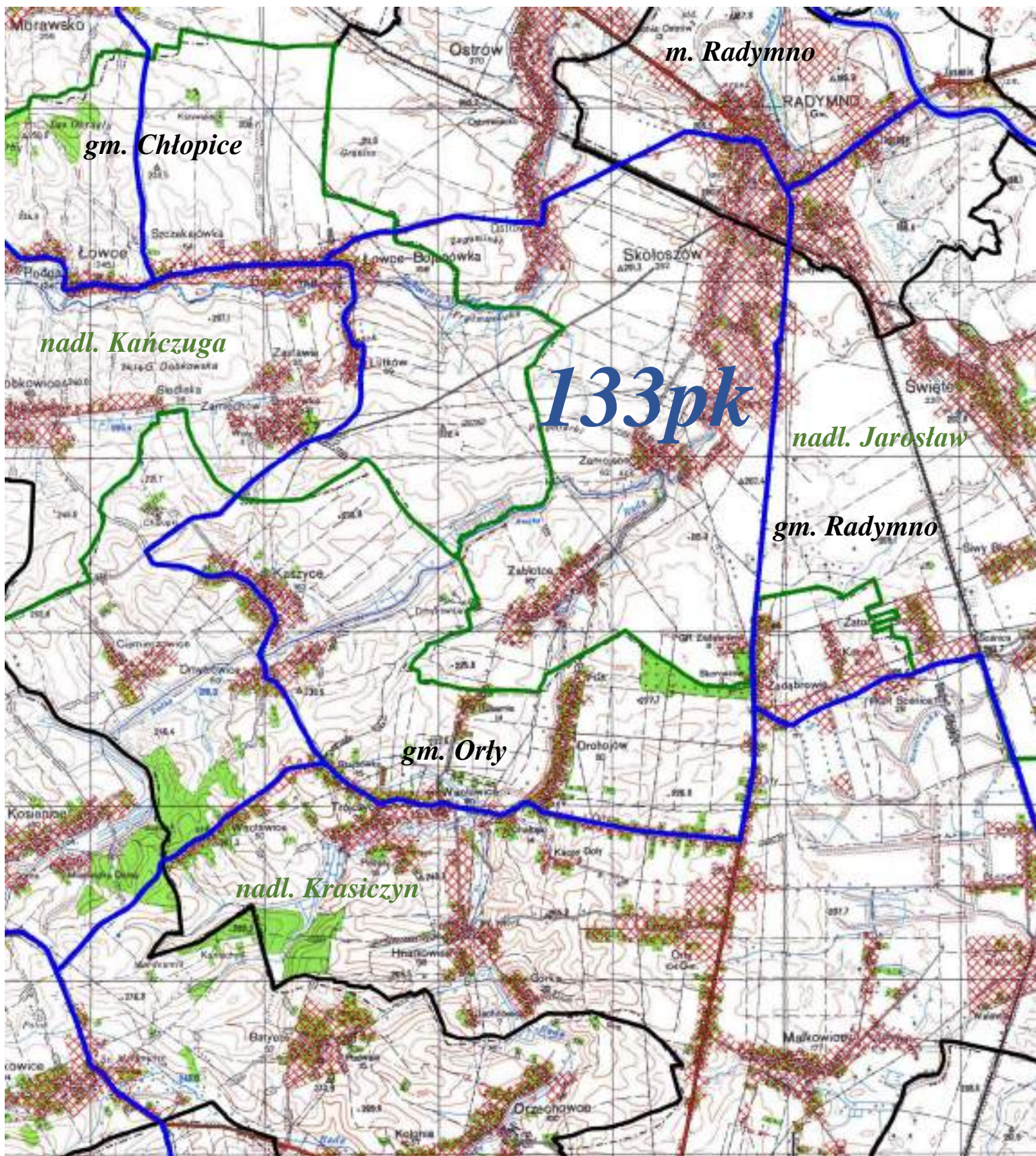


nazwa nadleśnictwa

nadl. Kańczuga, nadl. Krasiczyn

OBWÓD ŁOWIECKI nr 133pk

Skala 1:50000

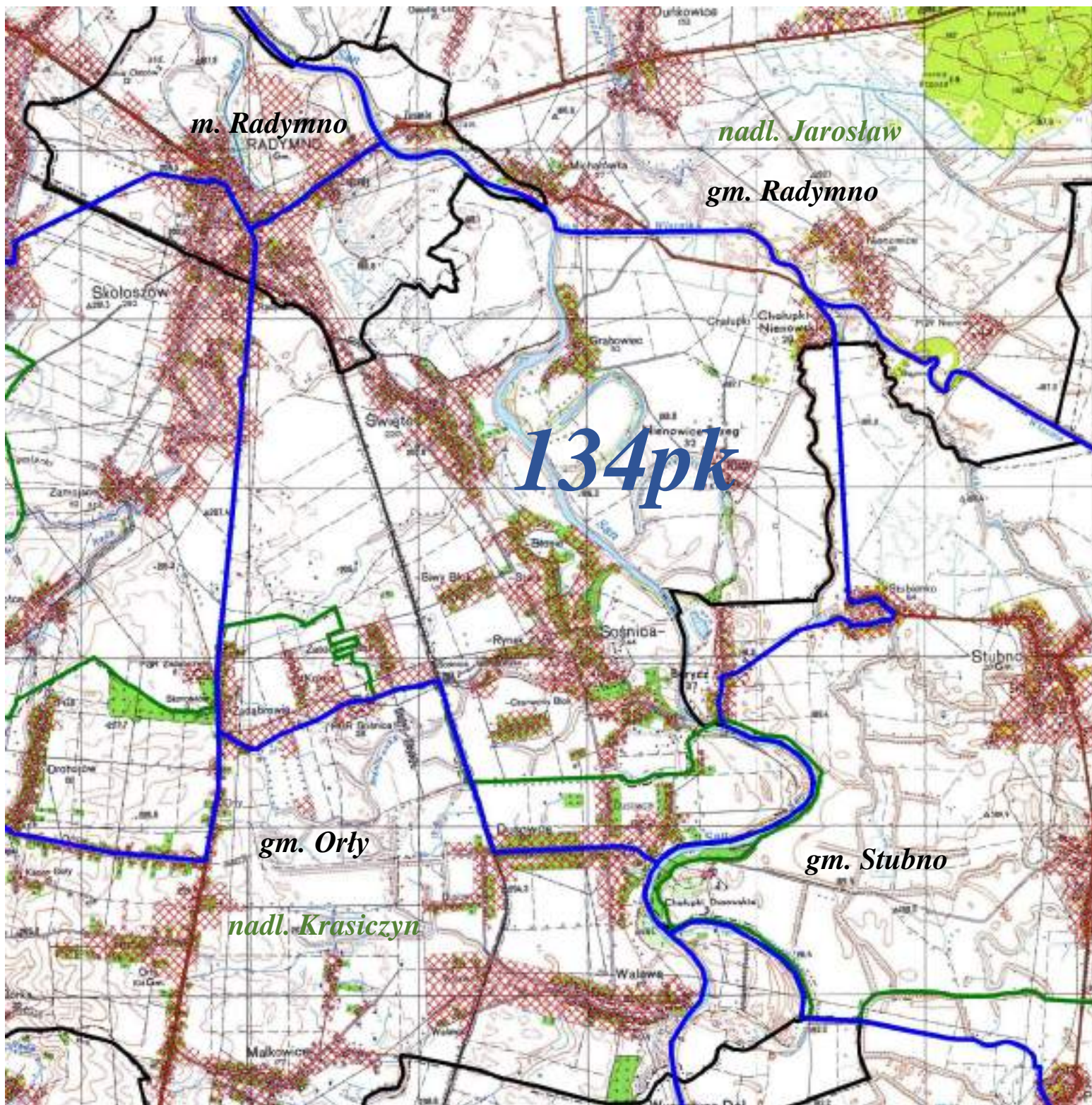


LEGENDA:

granica obwodu	
nr obwodu	133 pk
tereny wyłączone	
granica gmin i miast	
nazwa gmin i miast	gm. Radymno, m. Radymno, gm. Chłopice, gm. Orty
granica nadleśnictwa	
nazwa nadleśnictwa	nadm. Kańczuga, nadm. Krasiczyn, nadm. Jarosław

OBWÓD ŁOWIECKI nr 134pk

Skala 1:50000

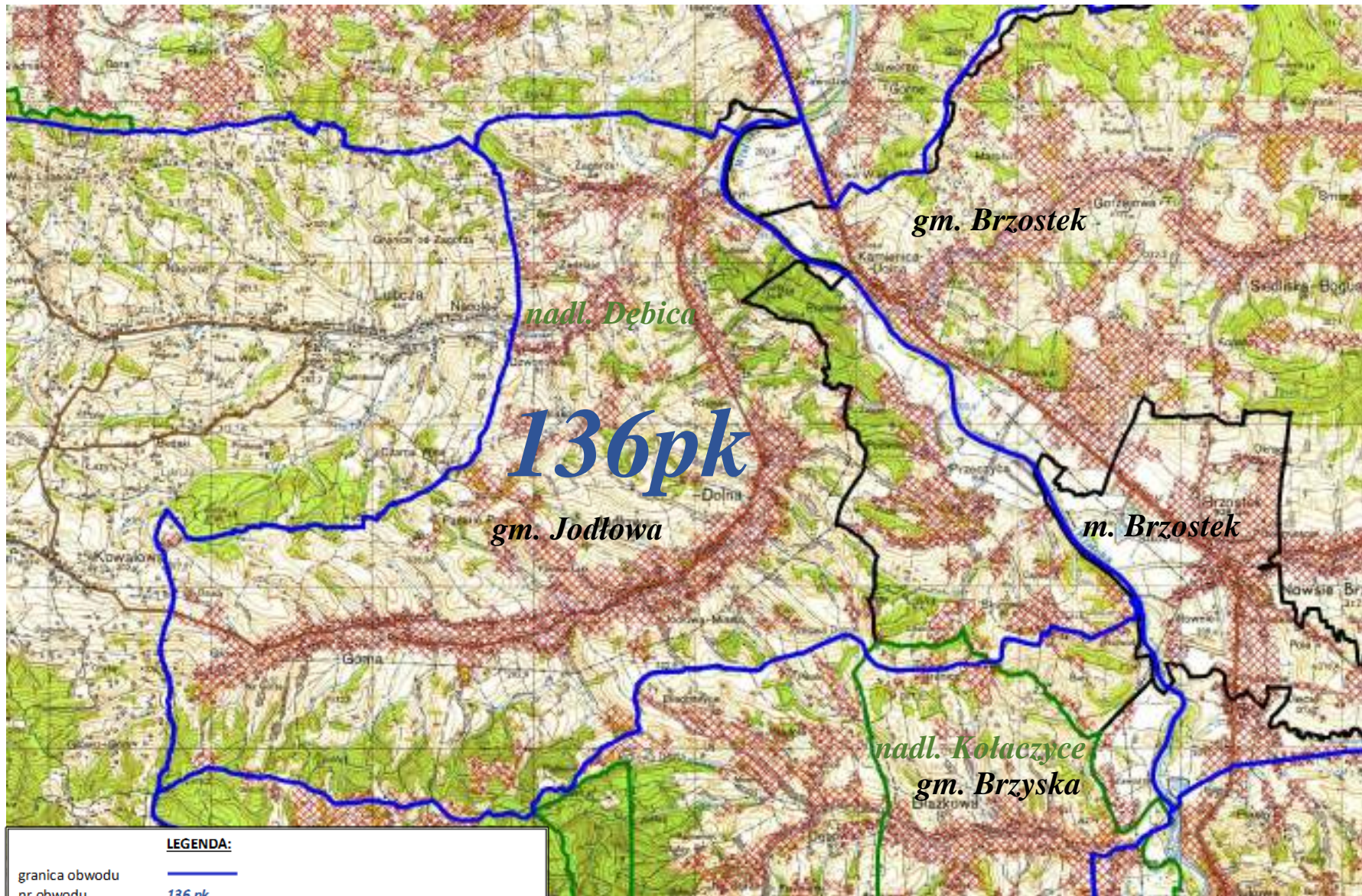


LEGENDA:

granica obwodu	
nr obwodu	<i>134pk</i>
tereny wyłączone	
granica gmin i miast	
nazwa gmin i miast	gm. Radymno, m. Radymno, gm. Stubno, gm. Orły
granica nadleśnictwa	
nazwa nadleśnictwa	<i>nadl. Krasiczyn, nadl. Jarosław</i>

OBWÓD ŁOWIECKI nr 136pk

Skala 1:50000

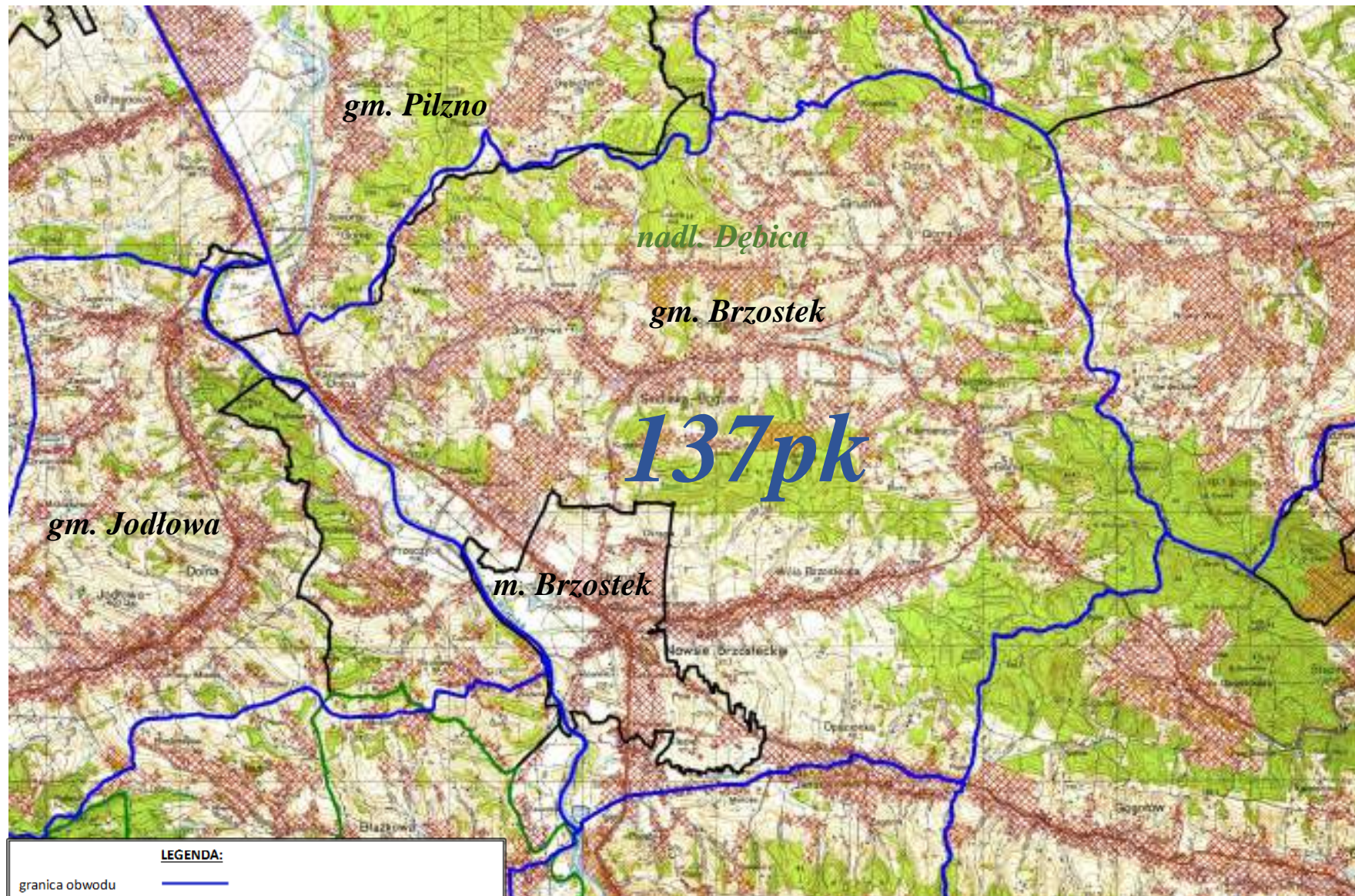


LEGENDA:

granica obwodu	
nr obwodu	136 pk
tereny wycięzione	
granica gmin i miast	
nazwa gmin i miast	gm. Brzostek, m. Brzostek, gm. Jodłowa, gm. Brzyska
granica nadleśnictwa	
nazwa nadleśnictwa	nadm. Dębica, nadm. Kołaczyce

OBWÓD ŁOWIECKI nr 137pk

Skala 1:50000



LEGENDA:

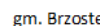
granica obwodu

137 pk

tereny wyłączone



granica gmin i miast



nazwa gmin i miast gm. Brzostek, m. Brzostek, gm. Pilzno, gm. Jodłowa

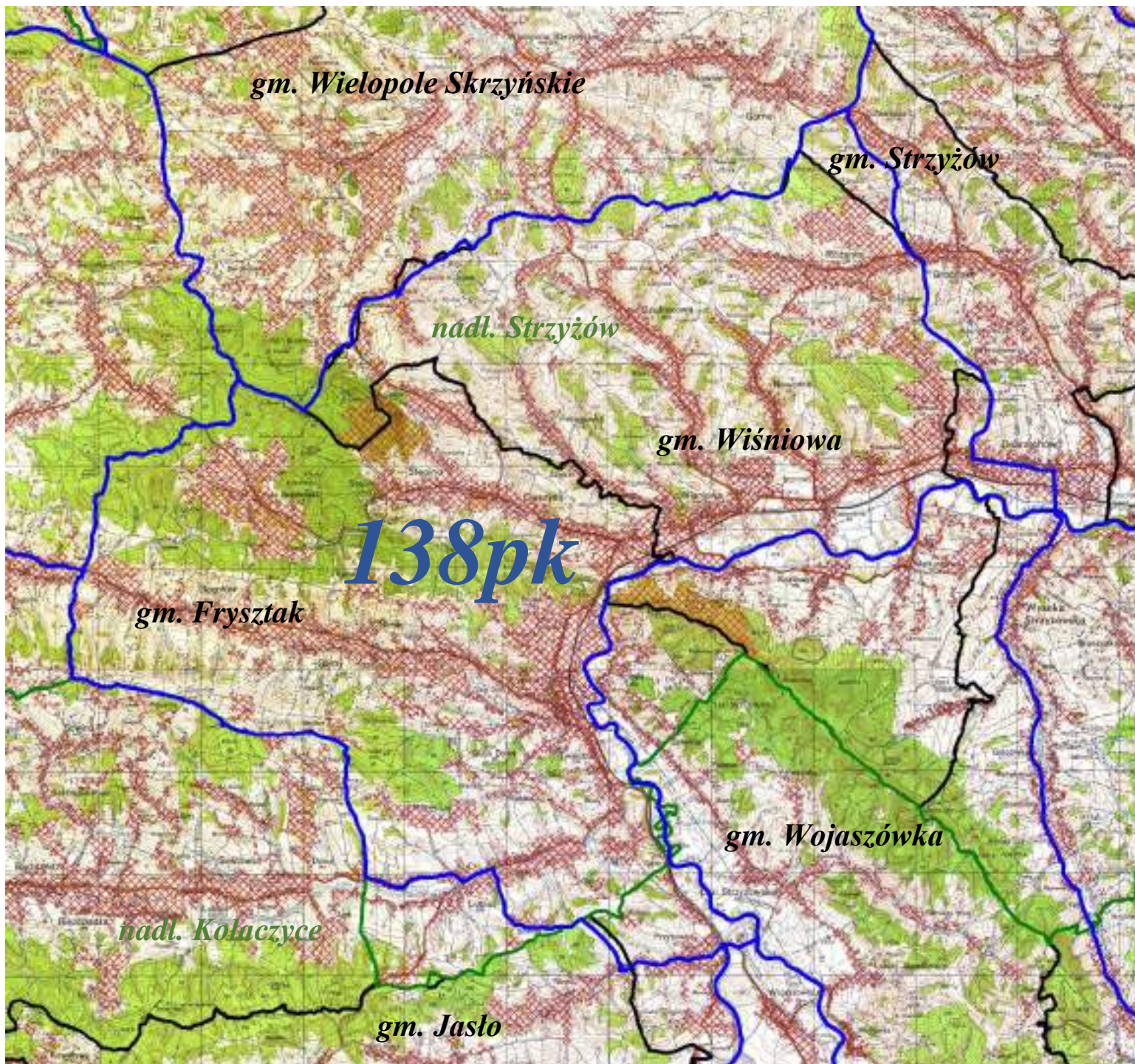
granica nadleśnictwa

nadl. Dębica





nazwa nadleśnictwa

OBWÓD ŁOWIECKI nr 138pk

Skala 1:70000

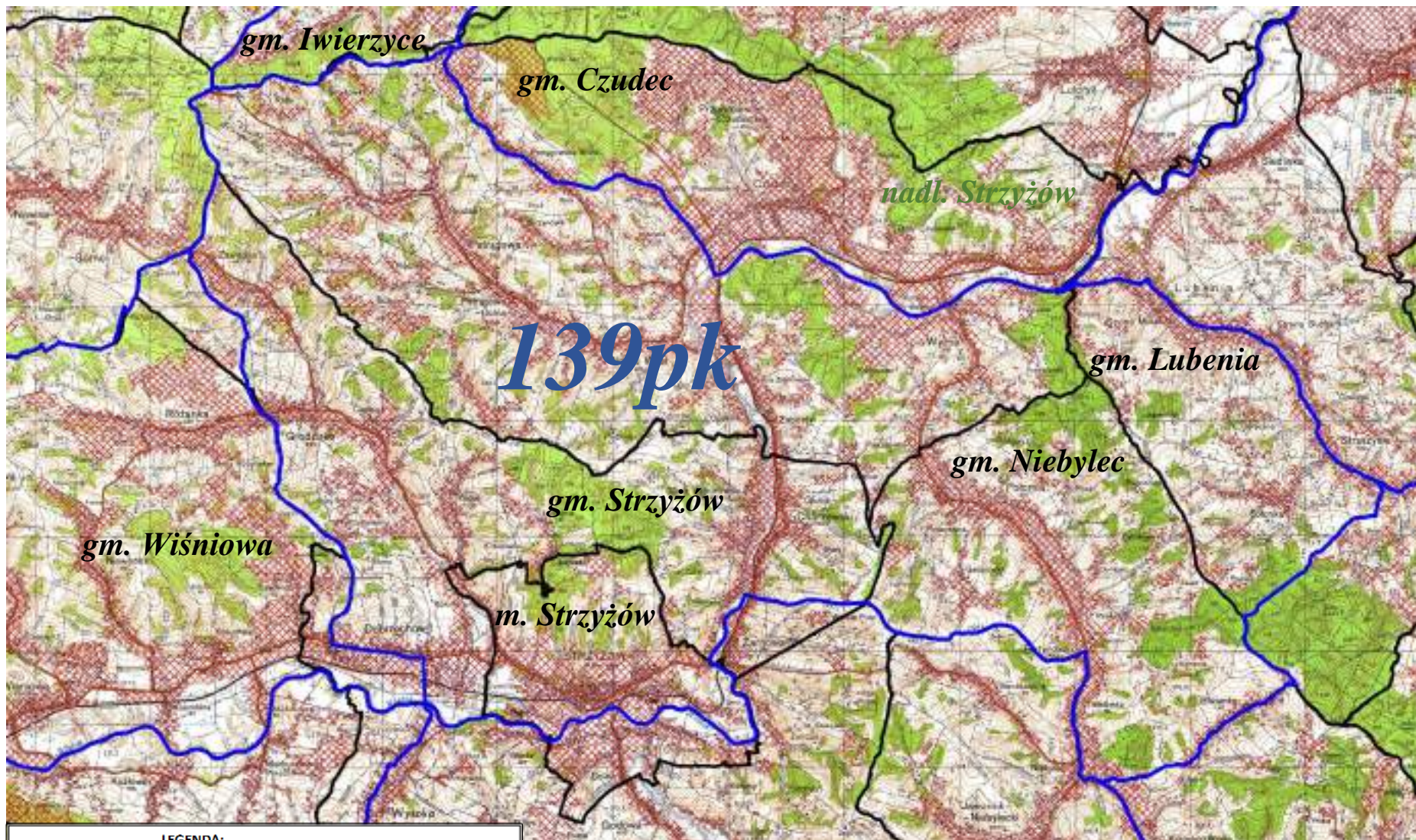


LEGENDA:





granica obwodu	
nr obwodu	138 pk
tereny wyłączone	
granica gmin i miast	
nazwa gmin i miast	gm. Wojaszówka, gm. Frystak, gm. Strzyżów, gm. Wiśniowa, gm. Wielopole Skrzyńskie, gm. Jasło
granica nadleśnictwa	
nazwa nadleśnictwa	nadl. Kołaczyce, nadl. Strzyżów

OBWÓD ŁOWIECKI nr 139pk

Skala 1:60000



LEGENDA:

granica obwodu	
nr obwodu	139 pk
tereny wyłączone	
granica gmin i miast	
nazwa gmin i miast	gm. Czudec, gm. Lubenia, gm. Niebylec, gm. Iwierzycy, gm. Wiśniowa, gm. Strzyżów, m. Strzyżów
granica nadleśnictwa	
nazwa nadleśnictwa	nadm. Strzyżów

OBWÓD ŁOWIECKI nr 140pk

Skala 1:50000

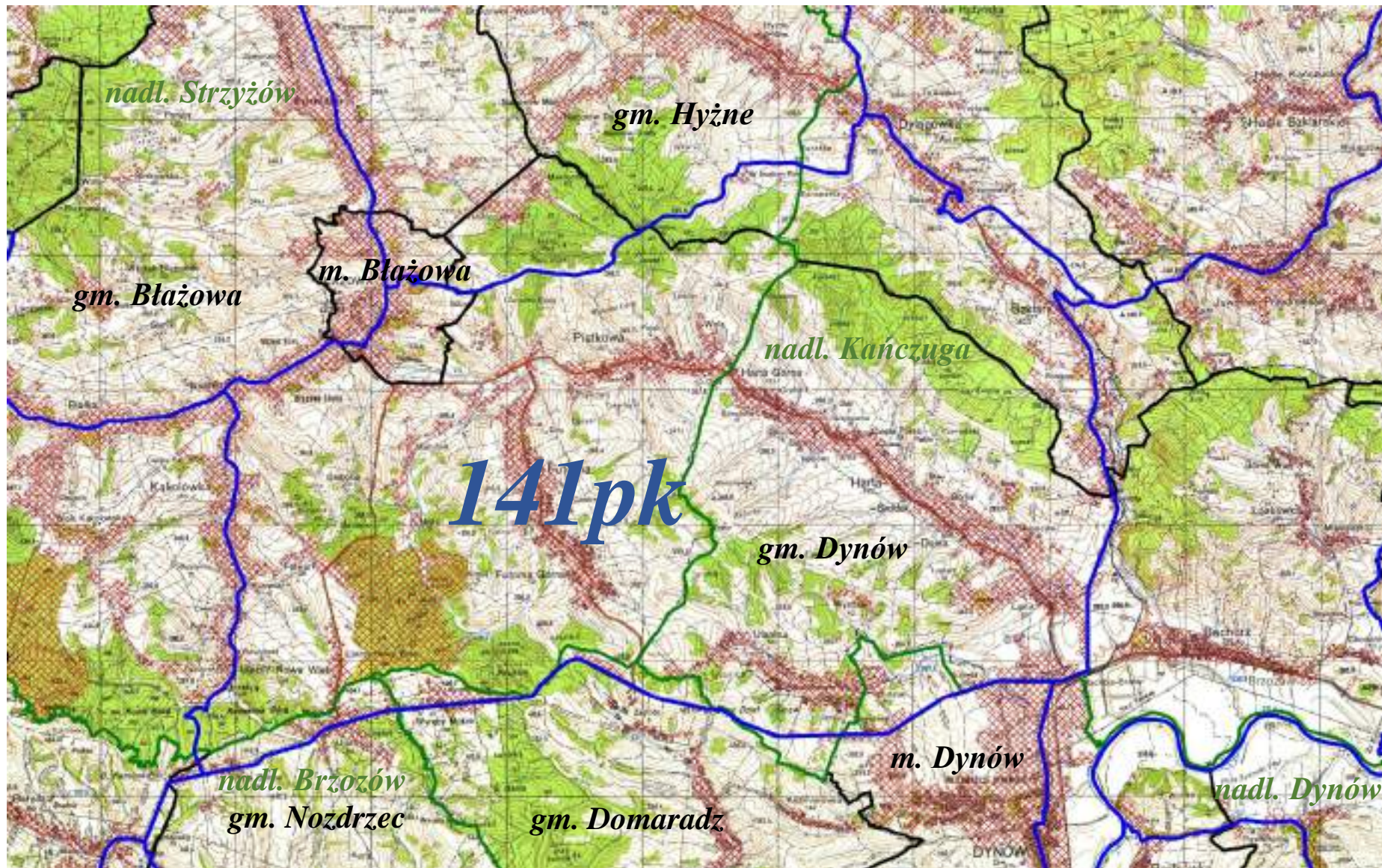


LEGENDA:

granica obwodu	
nr obwodu	140 pk
tereny wyłączone	
granica gmin i miast	
nazwa gmin i miast	gm. Lubenia, gm. Błażowa, gm. Niebylec, gm. Nozdrzec, gm. Domaradz
granica nadleśnictwa	
nazwa nadleśnictwa	nadl. Brzozów, nadl. Strzyżów

OBWÓD ŁOWIECKI nr 141pk

Skala 1:50000

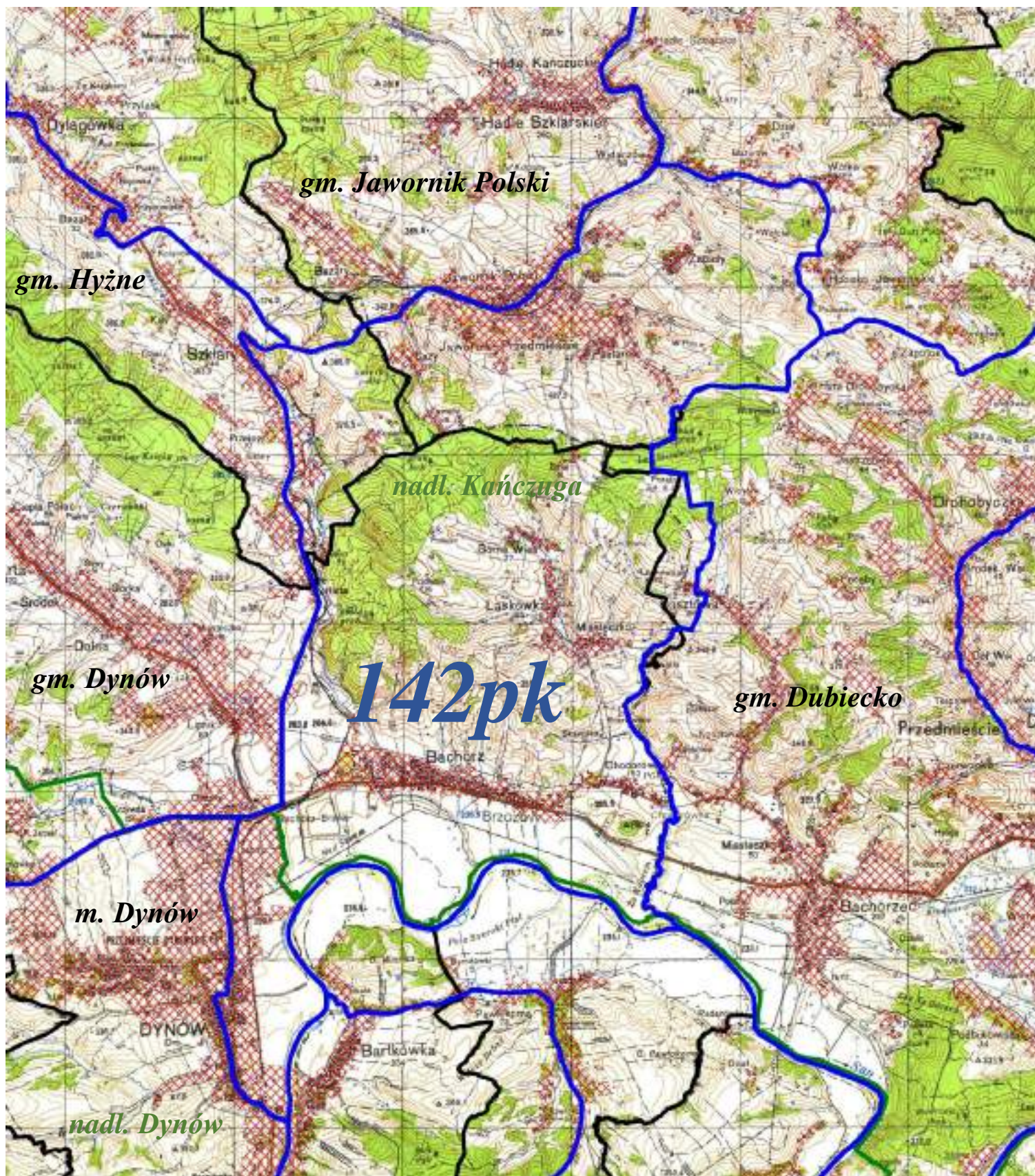


LEGENDA:

granica obwodu	
nr obwodu	141 pk
tereny wyłączone	
granica gmin i miast	
nazwa gmin i miast	gm. Błażowa, m. Błażowa, gm. Hyżne, gm. Domaradz, gm. Nozdrzec, gm. Dynów, m. Dynów
granica nadleśnictwa	
nazwa nadleśnictwa	nadm. Brzozów, nadm. Dynów, nadm. Kańczuga, nadm. Strzyżów

OBWÓD ŁOWIECKI nr 142pk

Skala 1:50000



LEGENDA:

granica obwodu

 142 pk

nr obwodu



tereny wyłączone



granica gmin i miast



nazwa gmin i miast

gm. Hyżne, gm. Jawornik Polski, gm. Dynów, m. Dynów,

granica nadleśnictwa



nazwa nadleśnictwa





nadl. Dynów, nadl. Kańczuga

OBWÓD ŁOWIECKI nr 143pk

Skala 1:50000



LEGENDA:

granica obwodu	
nr obwodu	143 pk
tereny wyłączone	
granica gmin i miast	
nazwa gmin i miast	gm. Dubiecko, m. Dubiecko, gm. Jawornik Polski, gm. Dynów
granica nadleśnictwa	
nazwa nadleśnictwa	nadm. Dynów, nadm. Kańczuga

OBWÓD ŁOWIECKI nr 144pk

Skala 1:50000

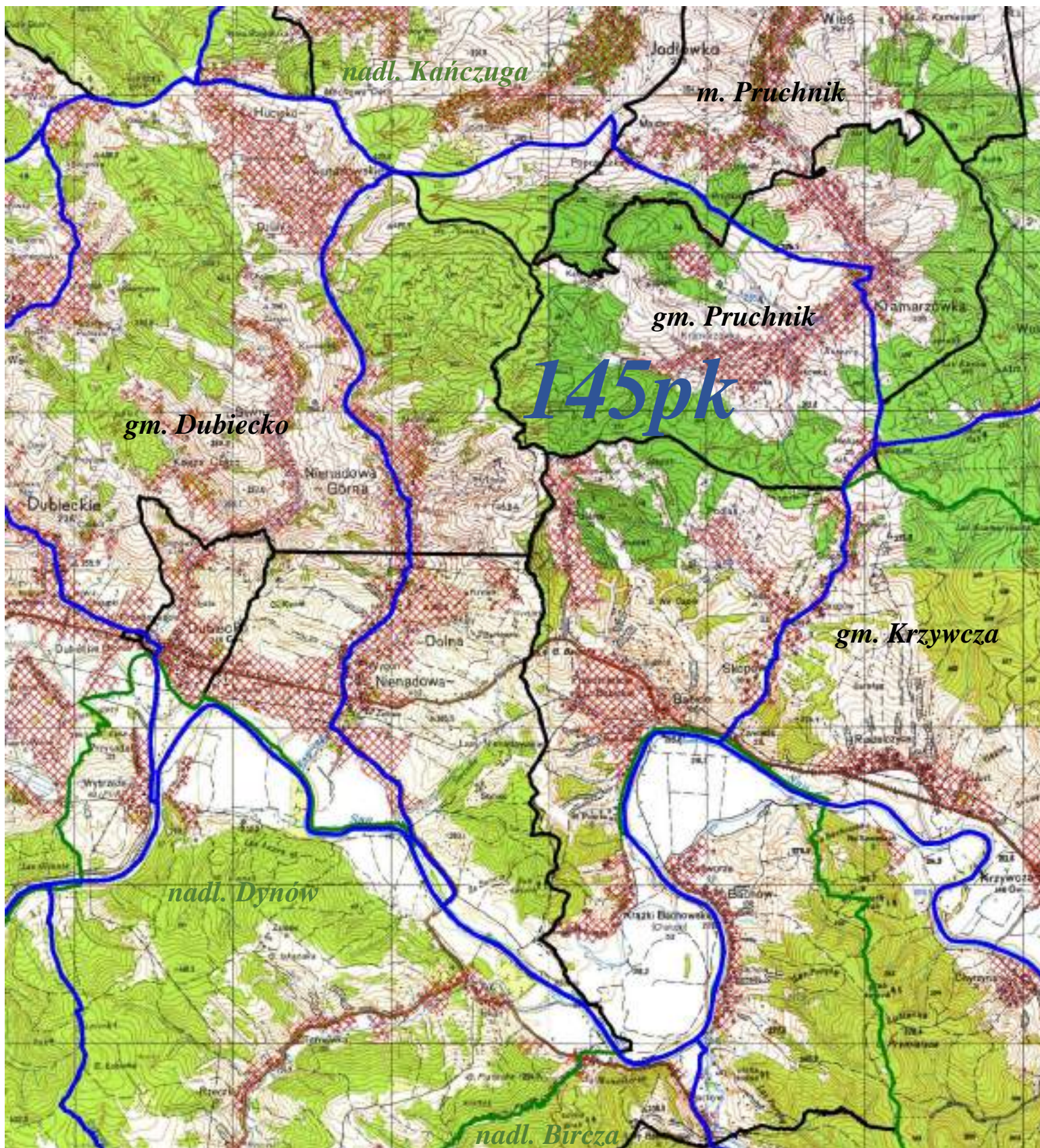


LEGENDA:

granica obwodu	
nr obwodu	144 pk
tereny wyłączone	
granica gmin i miast	
nazwa gmin i miast	gm. Dubiecko, m. Dubiecko
granica nadleśnictwa	
nazwa nadleśnictwa	nadm. Dynów, nadm. Kańczuga

OBWÓD ŁOWIECKI nr 145pk

Skala 1:50000



LEGENDA:

- | | |
|----------------------|---|
| granica obwodu | |
| nr obwodu | 145 pk |
| tereny wyłączone | |
| granica gmin i miast | |
| nazwa gmin i miast | gm. Pruchnik, m. Pruchnik, gm. Dubiecko, gm. Krzywczyna |
| granica nadleśnictwa | |
| nazwa nadleśnictwa | nadm. Kańczuga, nadm. Dynów, nadm. Bircza |

OBWÓD ŁOWIECKI nr 146pk

Skala 1:100000

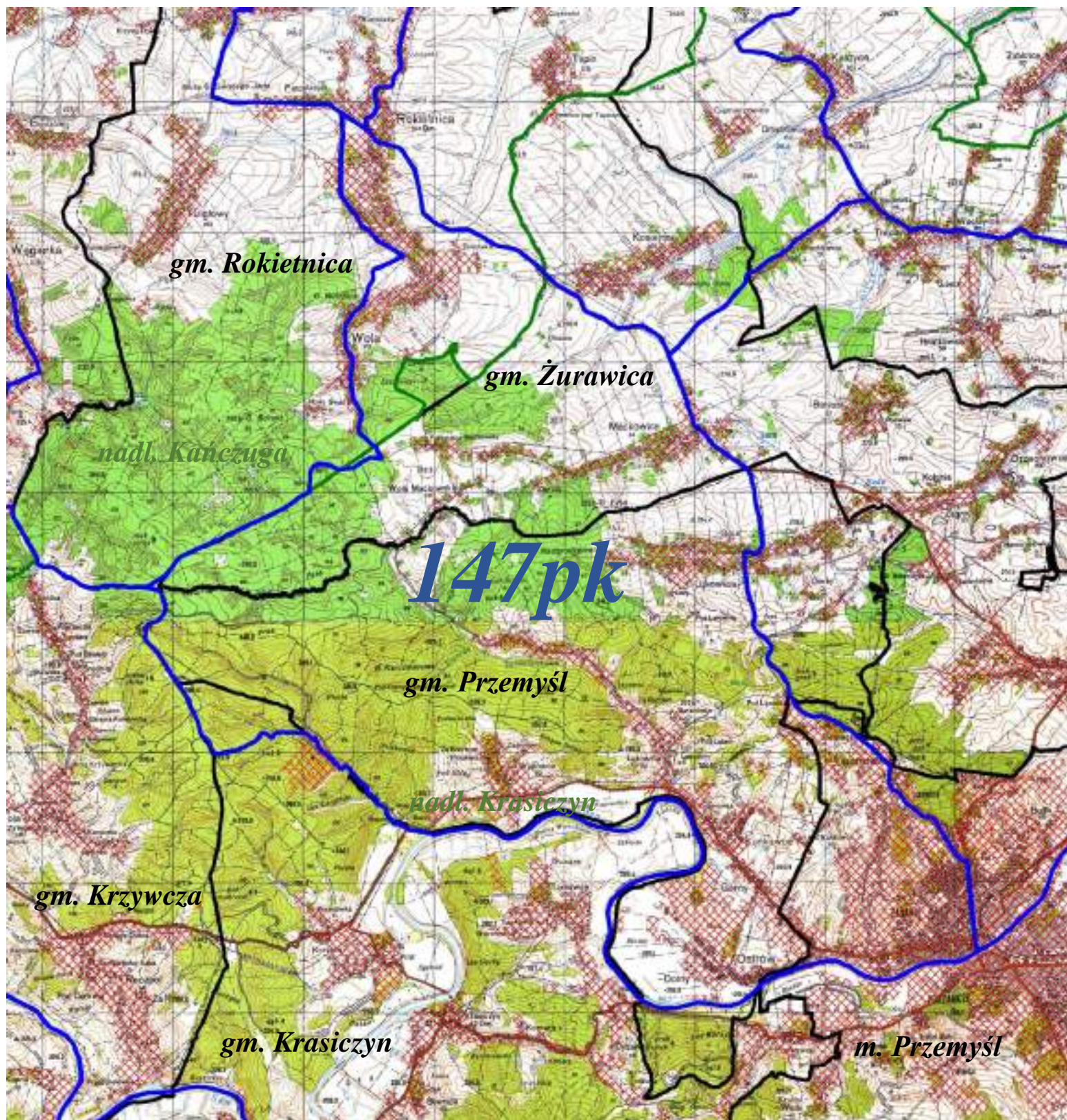


LEGENDA:





granica obwodu	
nr obwodu	146 pk
tereny wyłączone	
granica gmin i miast	
nazwa gmin i miast	gm. Pruchnik, gm. Roźwienica, gm. Krzywca, Krasieczyn, m. Przemyśl gm. Przemyśl, gm. Fredropol, gm. Bircza, gm. Ustrzyki Dolne
granica nadleśnictwa	
nazwa nadleśnictwa	nadm. Kańczuga, nadm. Bircza, nadm. Krasieczyn

OBWÓD ŁOWIECKI nr 147pk

Skala 1:60000

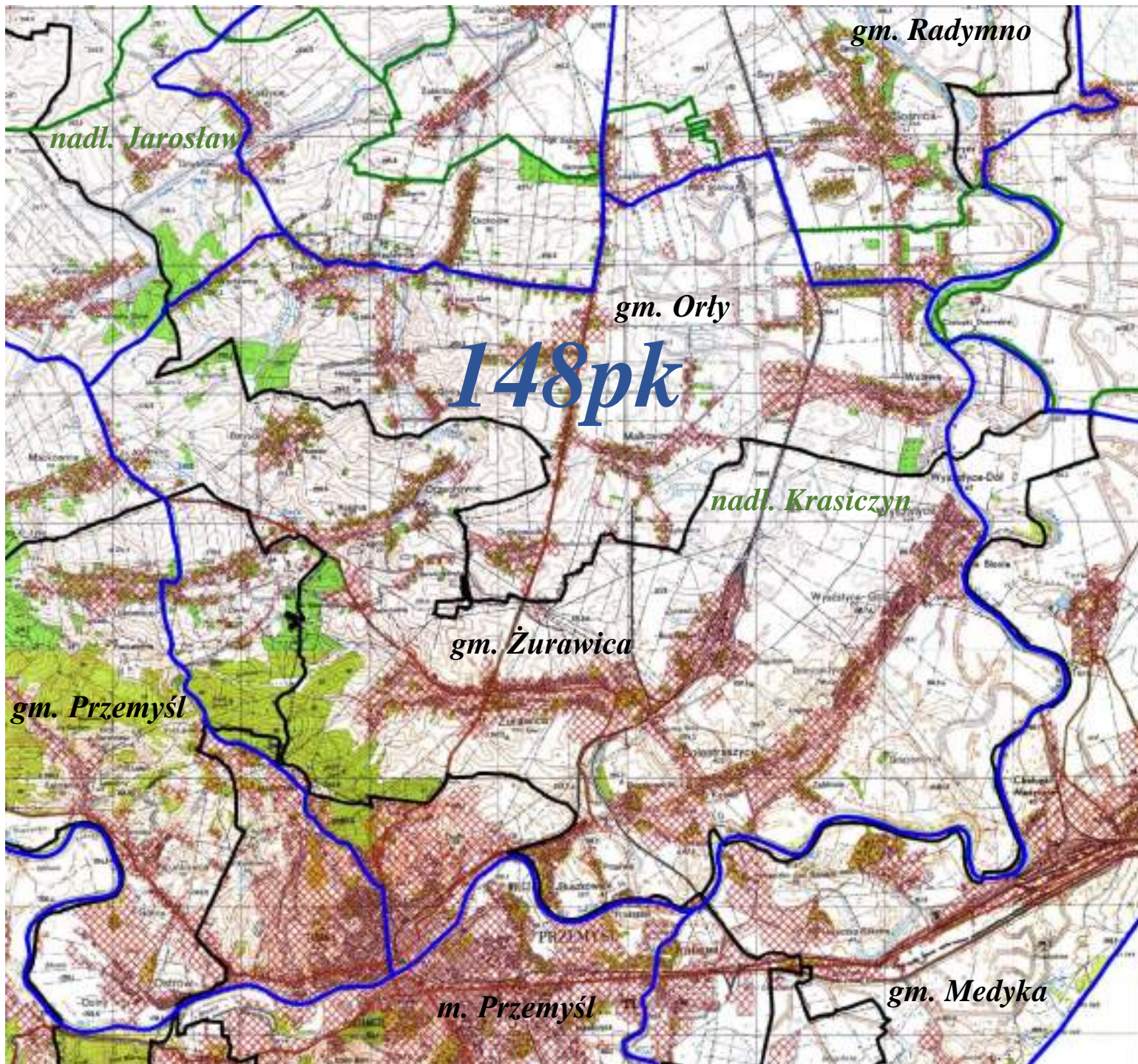


LEGENDA:

granica obwodu	
nr obwodu	147 pk
tereny wyłączone	
granica gmin i miast	
nazwa gmin i miast	gm. Rokietnica, gm. Żurawica, gm. Krzywczyna, m. Przemyśl, gm. Przemyśl, gm. Krasiczyn
granica nadleśnictwa	
nazwa nadleśnictwa	nadl. Kańczuga, nadl. Krasiczyn

OBWÓD ŁOWIECKI nr 148pk

Skala 1:60000



LEGENDA:

granica obwodu	
nr obwodu	148 pk
tereny wyłączone	
granica gmin i miast	
nazwa gmin i miast	gm. Medyka, gm. Orły, gm. Żurawica, m. Przemyśl, gm. Przemyśl, gm. Radymno
granica nadleśnictwa	
nazwa nadleśnictwa	nadl. Krasieczyn, nadl. Jarosław

OBWÓD ŁOWIECKI nr 149pk

Skala 1:50000

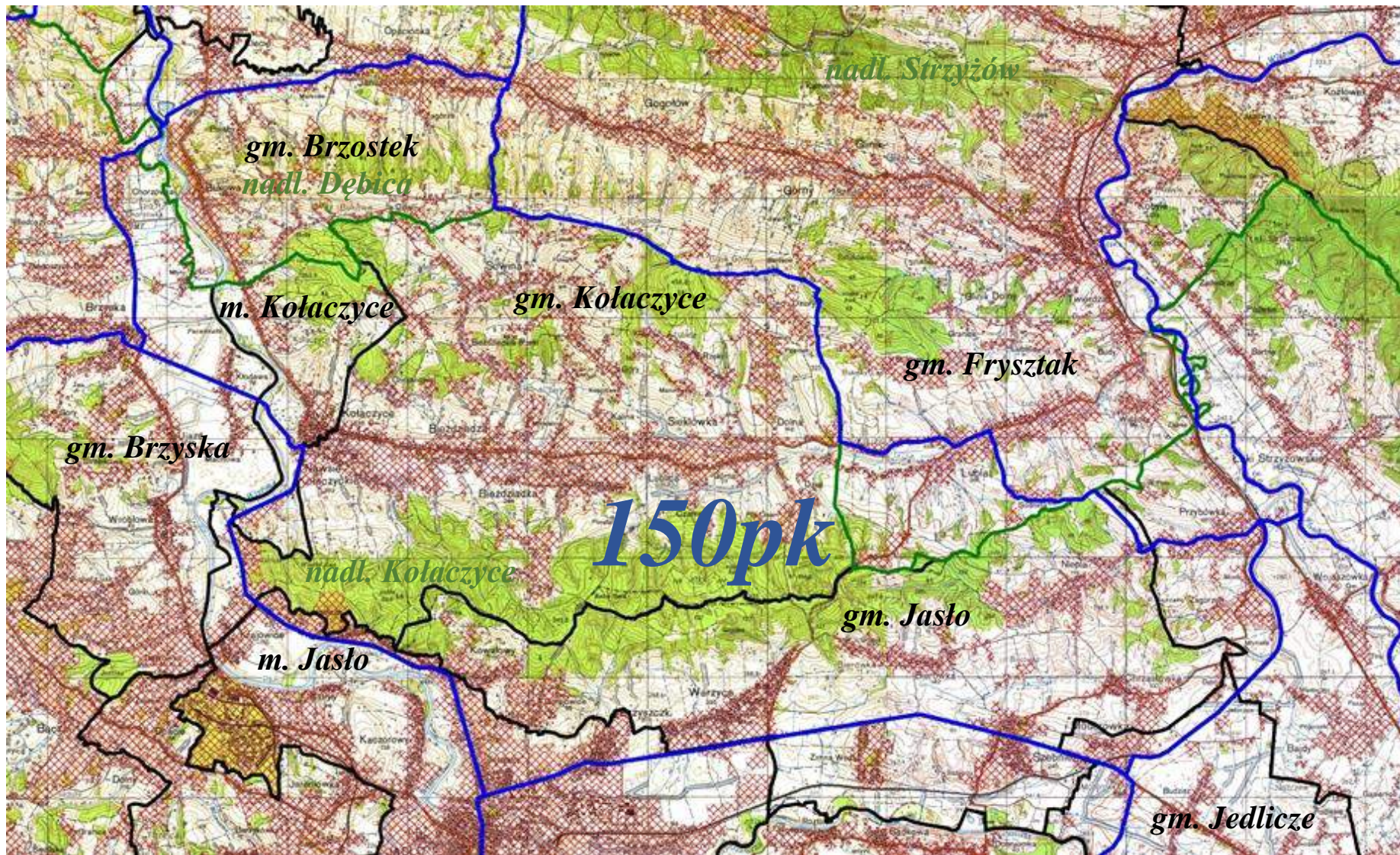


LEGENDA:

granica obwodu	
nr obwodu	149 pk
tereny wyłączone	
granica gmin i miast	
nazwa gmin i miast	gm. Brzostek, m. Brzostek, gm. Jodłowa, gm. Brzyska
granica nadleśnictwa	
nazwa nadleśnictwa	nadl. Dębica, nadl. Gromniki, nadl. Kołaczyce

OBWÓD ŁOWIECKI nr 150pk

Skala 1:60000



LEGENDA:

granica obwodu

150 pk

nr obwodu

tereny wyłączone

granica gmin i miast

nazwa gmin i miast

gm. Frysztak, gm. Jedlicze, gm. Kolaczyce, m. Kolaczyce,

gm. Frysztak, m. Jasło, gm. Jasło, gm. Brzyska, gm. Brzostek

granica nadleśnictwa

nadl. Kolaczyce, nadl. Strzyżów, nadl. Dębica

nazwa nadleśnictwa

OBWÓD ŁOWIECKI nr 151pk

Skala 1:60000



LEGENDA:

granica obwodu



nr obwodu

151 pk

tereny wyłączone



granica gmin i miast



nazwa gmin i miast

m. Krosno, gm. Wojaszówka, gm. Strzyżów, gm. Korczyna,
gm. Wiśniowa, gm. Frysztak

granica nadleśnictwa

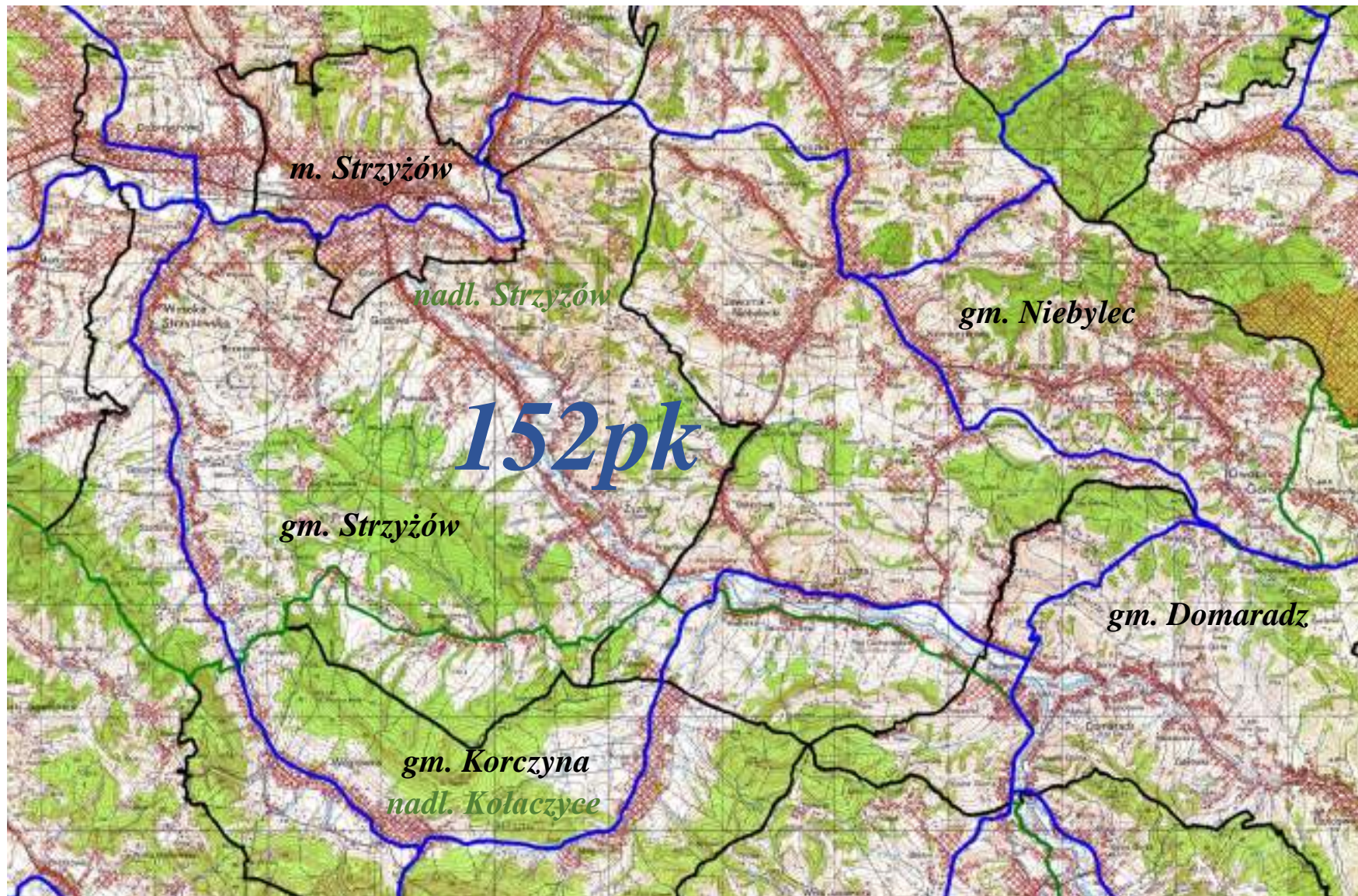


nazwa nadleśnictwa

nadl. Kołaczyce, nadl. Dukła, nadl. Strzyżów

OBWÓD ŁOWIECKI nr 152pk

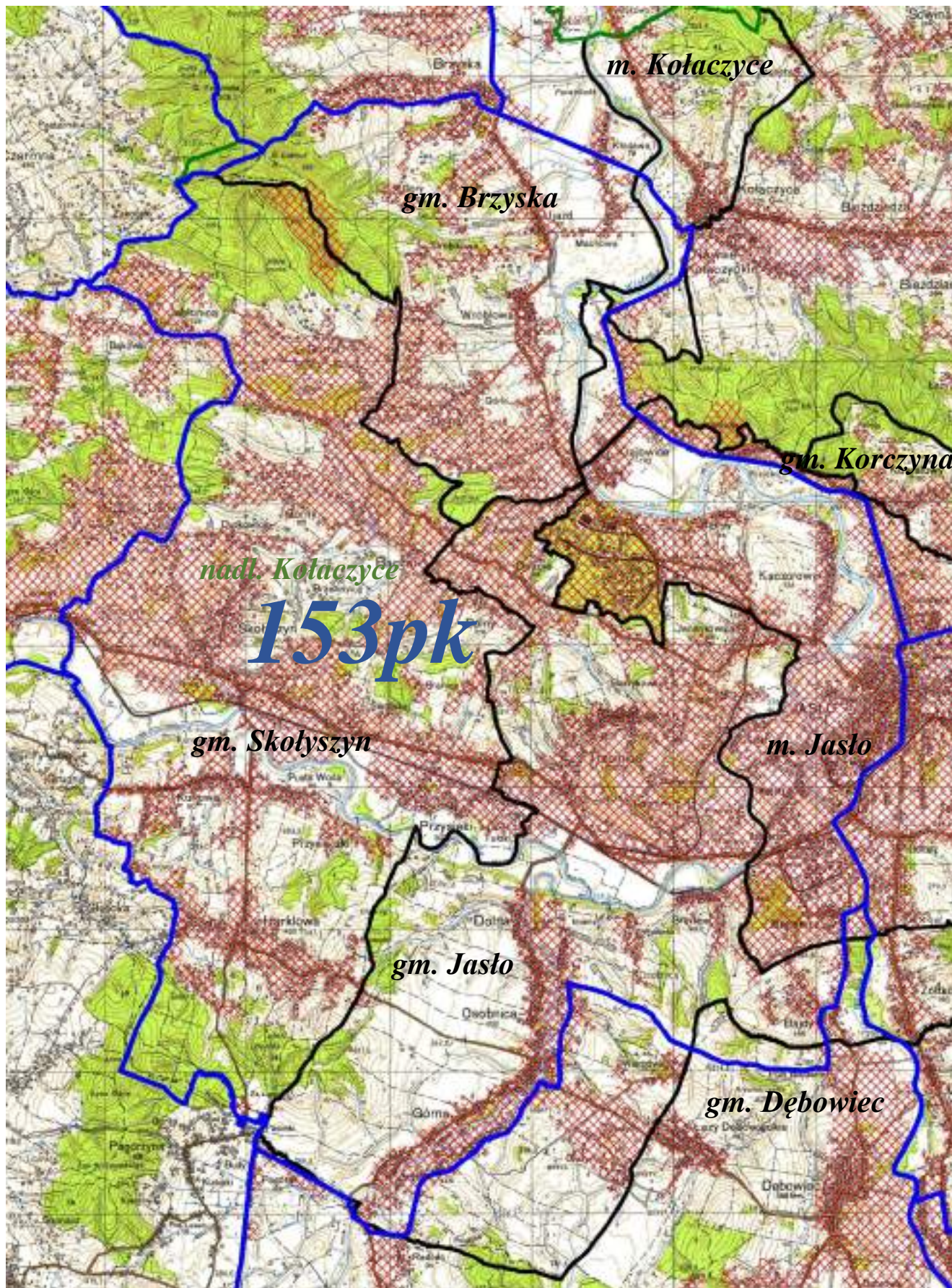
Skala 1:60000



LEGENDA:	
granica obwodu	
nr obwodu	152 pk
tereny wyłączone	
granica gmin i miast	
nazwa gmin i miast	gm. Korczyna, gm. Domaradz, gm. Niebylec, gm. Strzyżów, m. Strzyżów
granica nadleśnictwa	
nazwa nadleśnictwa	nadm. Kolaczyce, nadm. Strzyżów





OBWÓD ŁOWIECKI nr 153pk

Skala 1:60000



153pk

LEGENDA:





- | | |
|----------------------|---|
| granica obwodu |  |
| nr obwodu | 153 pk |
| tereny wyłączone |  |
| granica gmin i miast |  |
| nazwa gmin i miast | gm. Korczyna, m. Kolaczyce, gm. Brzyska, gm. Jasło, m. Jasło, gm. Dębowiec, gm. Skolyszyn |
| granica nadleśnictwa |  |
| nazwa nadleśnictwa | nadl. Kolaczyce |

OBWÓD ŁOWIECKI nr 154pk

Skala 1:50000



LEGENDA:

- granica obwodu 
- nr obwodu **154pk**
- tereny wyłączone 
- granica gmin i miast 
- nazwa gmin i miast gm. Domaradz, gm. Jasienica Rosielna, gm. Haczów, gm. Korczyna, gm. Niebylec, gm. Dębowiec
- granica nadleśnictwa 
- nazwa nadleśnictwa *nadl. Kołaczyce, nadl. Strzyżów*

OBWÓD ŁOWIECKI nr 155pk

Skala 1:50000



LEGENDA:	
granica obwodu	
nr obwodu	155 pk
tereny wyłączone	
granica gmin i miast	
nazwa gmin i miast	gm. Domaradz, gm. Nozdrzec, gm. Brzozów, m. Brzozów, gm. Jasionica Rosielna, gm. Niebylec
granica nadleśnictwa	
nazwa nadleśnictwa	nadl. Brzozów, nadl. Strzyżów, nadl. Kołaczyce

OBWÓD ŁOWIECKI nr 156pk

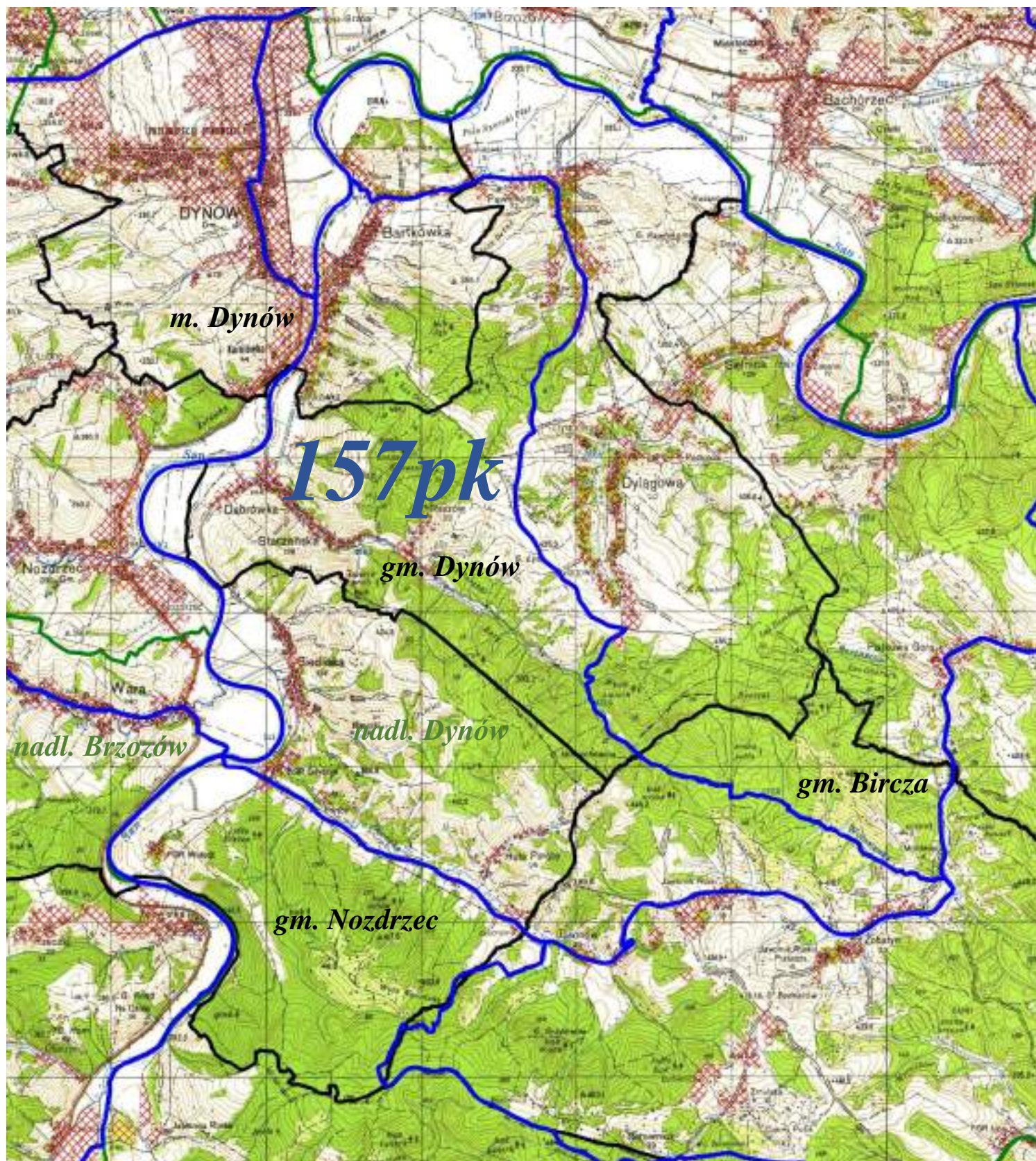
Skala 1:50000



LEGENDA:	
granica obwodu	
nr obwodu	156 pk
tereny wyłączone	
granica gmin i miast	
nazwa gmin i miast	gm. Domaradz, gm. Dynów, m. Dynów, gm. Nozdrzec,
granica nadleśnictwa	
nazwa nadleśnictwa	nadm. Brzozów, nadm. Kańczuga, nadm. Dynów

OBWÓD ŁOWIECKI nr 157pk

Skala 1:50000

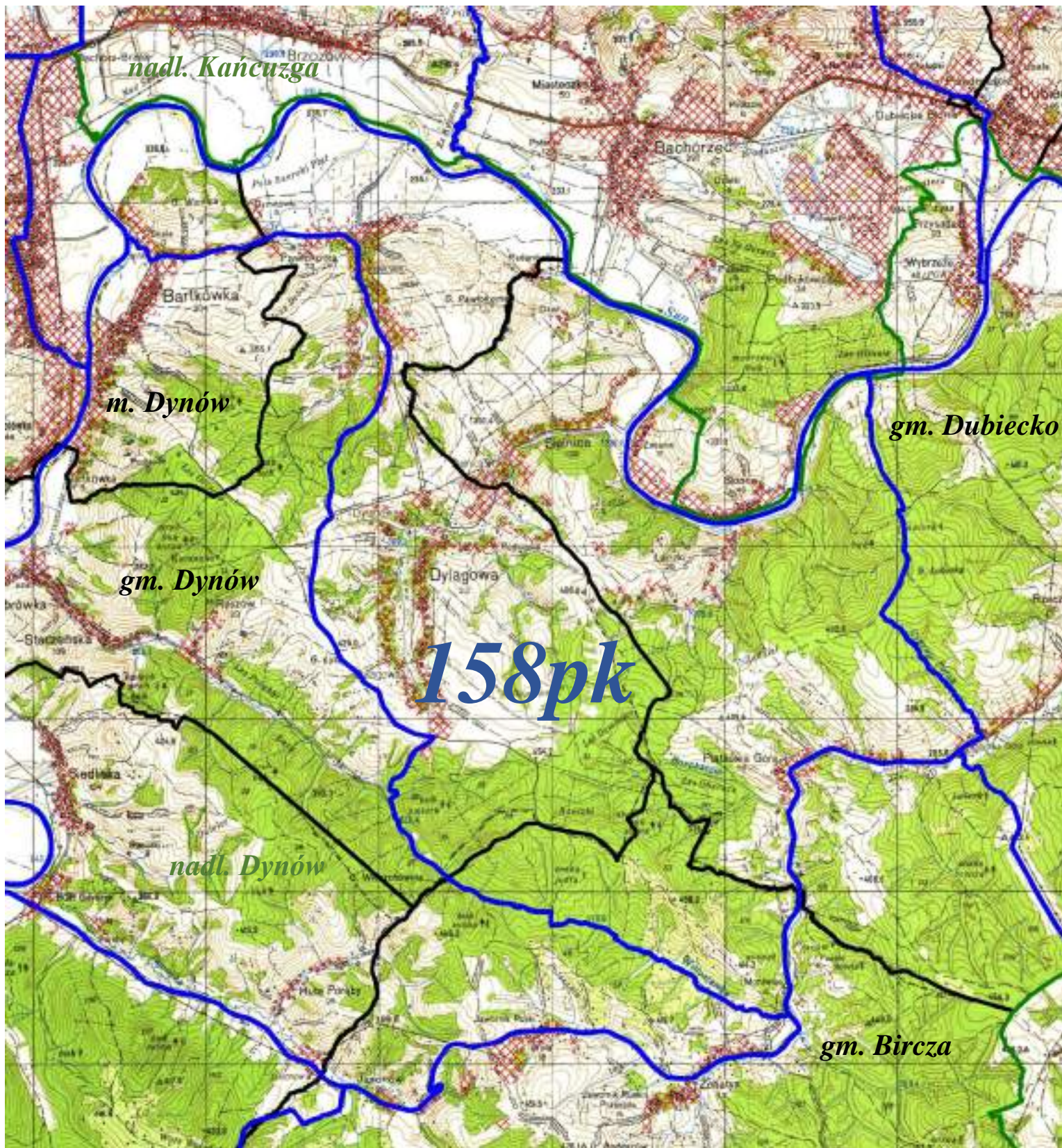


LEGENDA:

granica obwodu	
nr obwodu	157 pk
tereny wyłączone	
granica gmin i miast	
nazwa gmin i miast	gm. Nozdrzec, gm. Dynów, m. Dynów, gm. Bircza
granica nadleśnictwa	
nazwa nadleśnictwa	nadl. Brzozów, nadl. Dynów

OBWÓD ŁOWIECKI nr 158pk

Skala 1:50000



LEGENDA:

granica obwodu

nr obwodu

tereny wyłączone

granica gmin i miast

nazwa gmin i miast

granica nadleśnictwa

nazwa nadleśnictwa

158 pk



















gm. Dynów, m. Dynów, gm. Dubiecko, gm. Bircza

nadl. Dynów, nadl. Kańczuga

OBWÓD ŁOWIECKI nr 159pk

Skala 1:60000

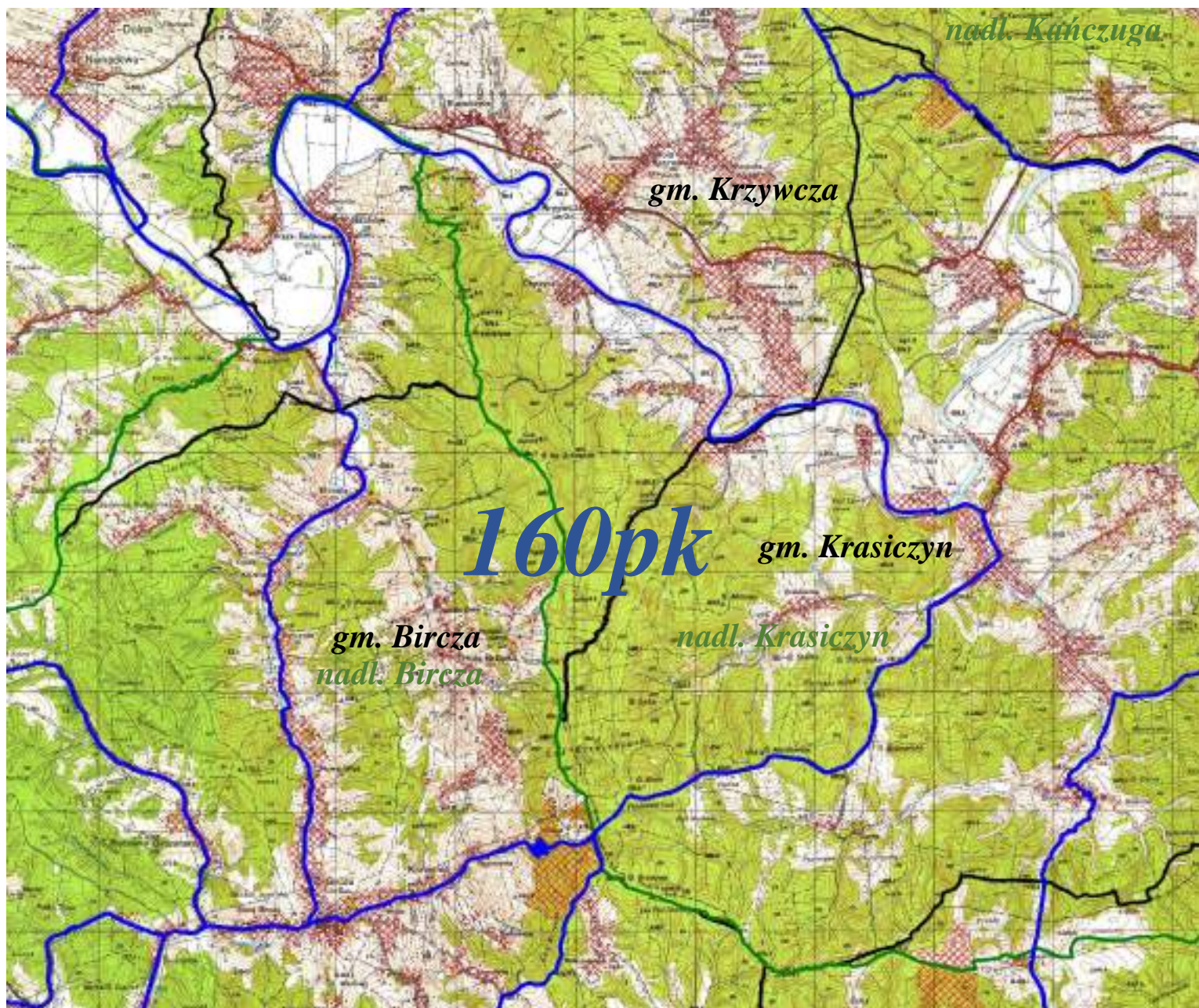


LEGENDA:

granica obwodu	
nr obwodu	159 pk
tereny wyłączone	
granica gmin i miast	
nazwa gmin i miast	gm. Dubiecko, gm. Krzywczyna, gm. Bircza
granica nadleśnictwa	
nazwa nadleśnictwa	nadl. Dynów, nadl. Bircza, nadl. Kańczuga

OBWÓD ŁOWIECKI nr 160pk

Skala 1:60000

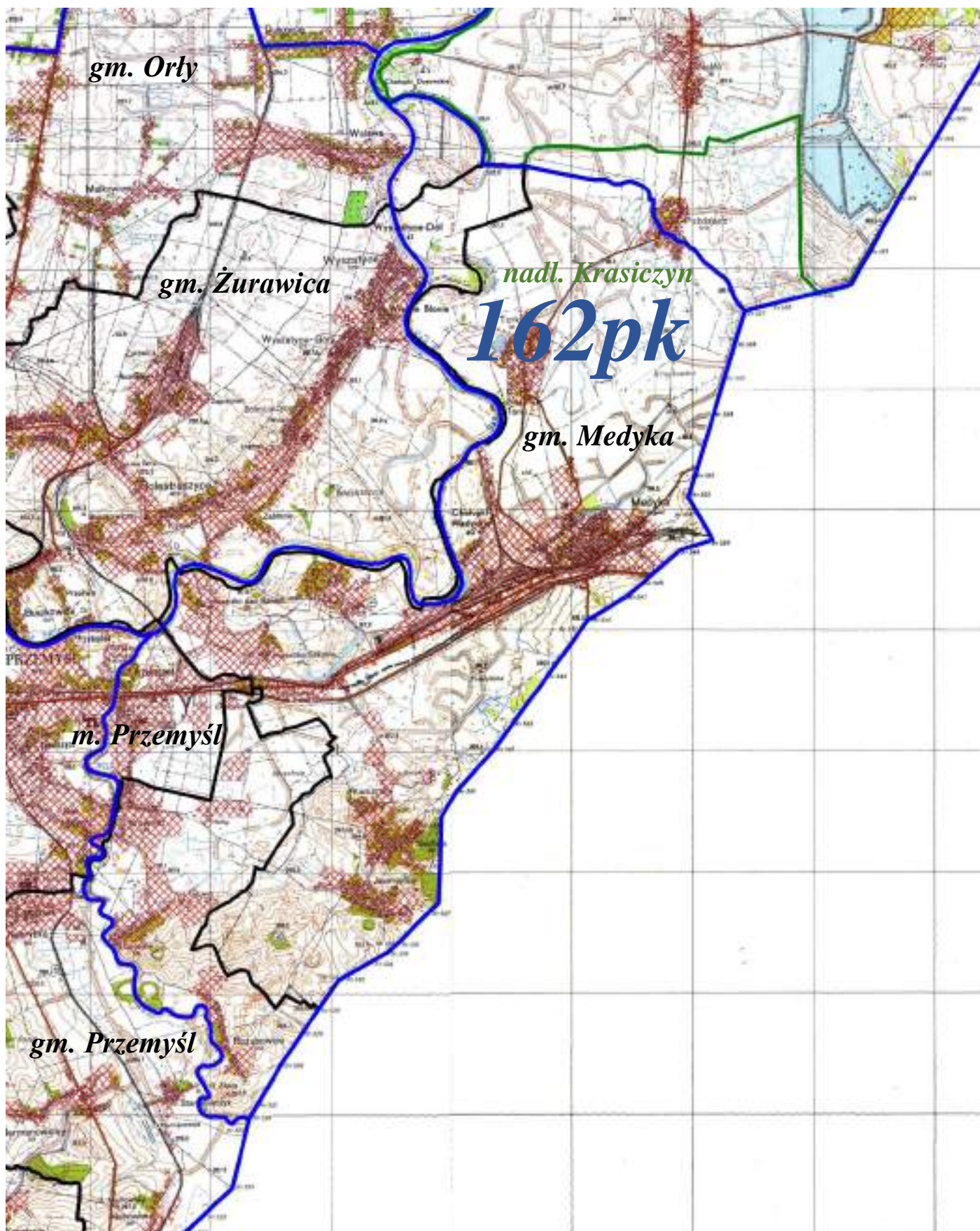


LEGENDA:





granica obwodu	
nr obwodu	160 pk
tereny wyłączone	
granica gmin i miast	
nazwa gmin i miast	gm. Krzywczyna, gm. Krasiczyn, gm. Bircza
granica nadleśnictwa	
nazwa nadleśnictwa	nadl. Krasiczyn, nadl. Bircza, nadl. Kańczuga

OBWÓD ŁOWIECKI nr 162pk

Skala 1:60000



LEGENDA:

granica obwodu	
nr obwodu	162 pk
tereny wyłączone	
granica gmin i miast	
nazwa gmin i miast	gm. Medyka, gm. Orły, gm. Żurawica, gm. Przemysł, m. Przemysł
granica nadleśnictwa	
nazwa nadleśnictwa	nadm. Krasieczyn

OBWÓD ŁOWIECKI nr 163pk

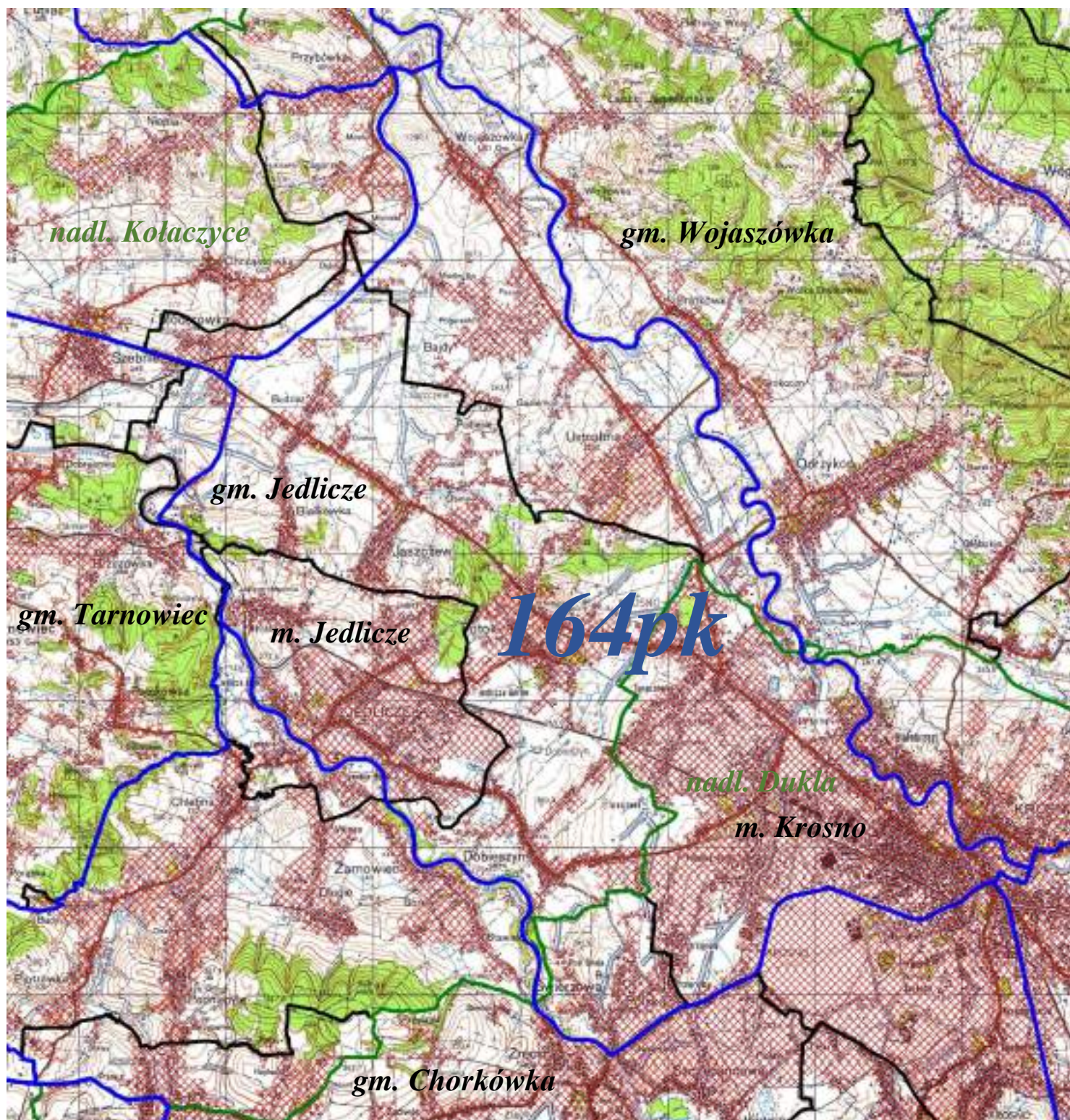
Skala 1:50000







LEGENDA:	
granica obwodu	
nr obwodu	163 pk
tereny wyłączone	
granica gmin i miast	
nazwa gmin i miast	gm. Tarnowiec, gm. Jedlicze, m. Jedlicze, gm. Jasto, m. Jasto, gm. Dębowiec
granica nadleśnictwa	
nazwa nadleśnictwa	nadl. Kołaczyce

OBWÓD ŁOWIECKI nr 164pk

Skala 1:60000







LEGENDA:

granica obwodu	
nr obwodu	164 pk
tereny wyłączone	
granica gmin i miast	
nazwa gmin i miast	gm. Wojaszówka, m. Krosno, gm. Tarnowiec, m. Jedlicze, gm. Jedlicze, gm. Chorkówka
granica nadleśnictwa	
nazwa nadleśnictwa	<i>nadm. Kolaczyce, nadm. Dukla</i>

OBWÓD ŁOWIECKI nr 165pk

Skala 1:70000



LEGENDA:	
granica obwodu	
nr obwodu	165 pk
tereny wyłączone	
granica gmin i miast	
nazwa gmin i miast	gm. Domaradz, m. Brzozów, gm. Brzozów, gm. Jasienica Rosielna, gm. Haczów, gm. Korczyna
granica nadleśnictwa	
nazwa nadleśnictwa	nadm. Brzozów, nadm. Kolaczyce

OBWÓD ŁOWIECKI nr 166pk

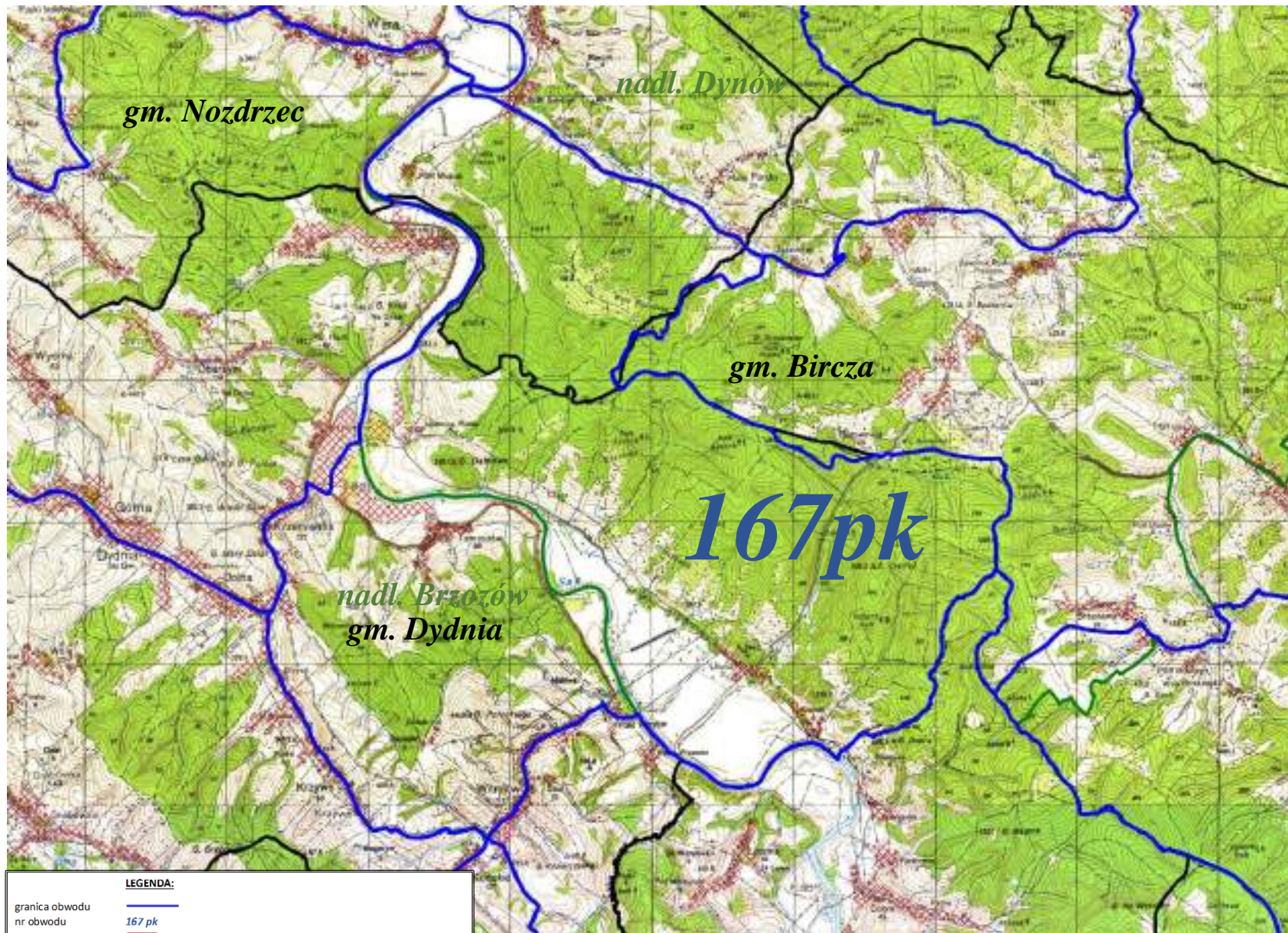
Skala 1:50000



LEGENDA:	
granica obwodu	
nr obwodu	166 pk
tereny wyłączone	
granica gmin i miast	
nazwa gmin i miast	gm. Nozdrzec, m. Brzozów, gm. Brzozów, gm. Dydnia
granica nadleśnictwa	
nazwa nadleśnictwa	nadl. Brzozów, nadl. Dynów

OBWÓD ŁOWIECKI nr 167pk

Skala 1:50000



LEGENDA:	
granica obwodu	
nr obwodu	167 pk
tereny wyłączone	
granica gmin i miast	
nazwa gmin i miast	gm. Dydnia, gm. Bircza, gm. Nozdrzec
granica nadleśnictwa	
nazwa nadleśnictwa	nadl. Brzozów, nadl. Dynów

OBWÓD ŁOWIECKI nr 168pk

Skala 1:50000



LEGENDA:

granica obwodu	
nr obwodu	168 pk
tereny wyłączone	
granica gmin i miast	
nazwa gmin i miast	gm. Dubiecko, gm. Bircza, gm. Dydnia, gm. Nozdrzec
granica nadleśnictwa	
nazwa nadleśnictwa	nadl. Dynów, nadl. Bircza

OBWÓD ŁOWIECKI nr 170pk

Skala 1:50000

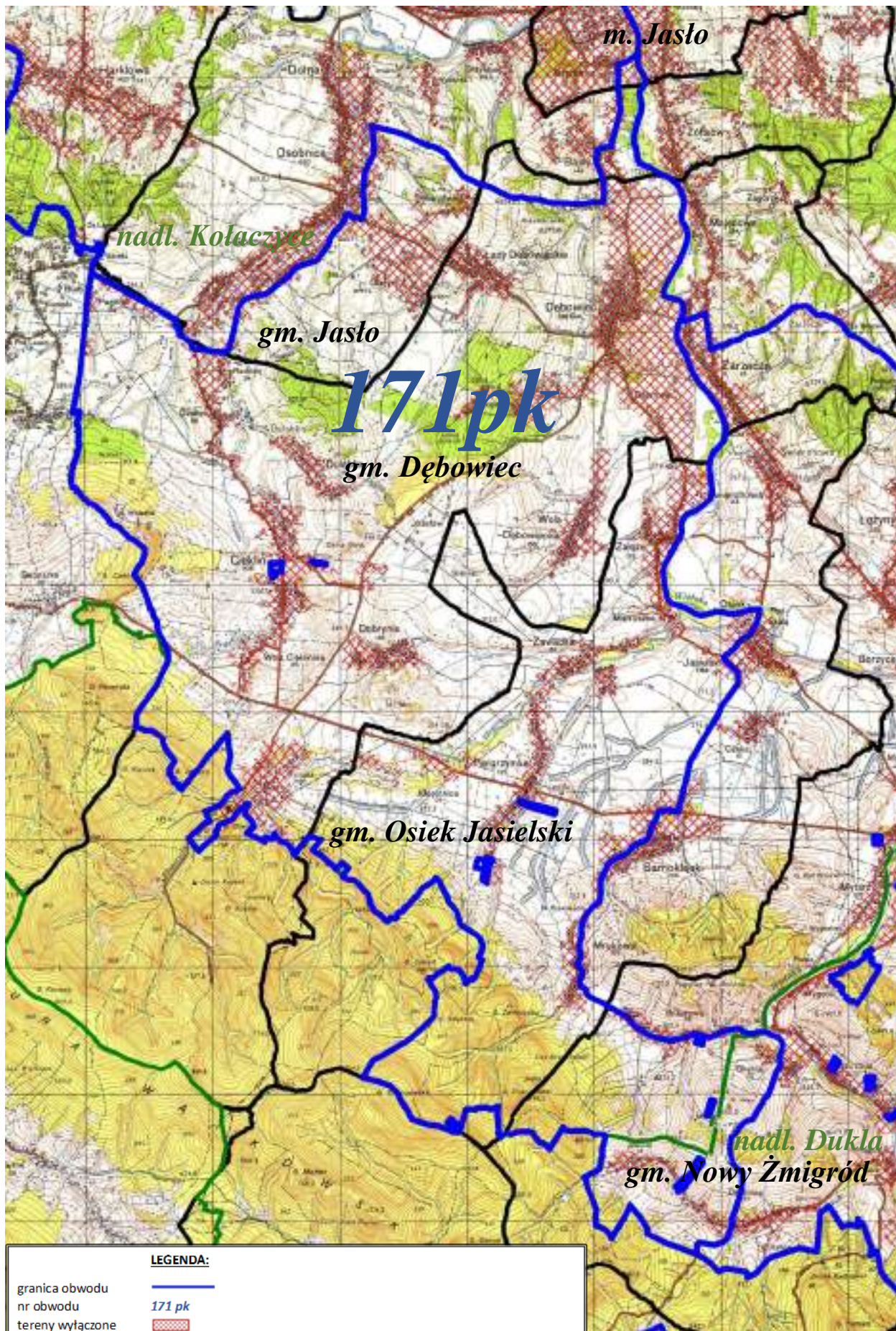


LEGENDA:





granica obwodu	
nr obwodu	170 pk
tereny wyłączone	
granica gmin i miast	
nazwa gmin i miast	gm. Przemyśl, gm. Krasiczyn, gm. Fredropol
granica nadleśnictwa	
nazwa nadleśnictwa	nadl. Krasiczyn, nadl. Bircza

OBWÓD ŁOWIECKI nr 171pk

Skala 1:60000

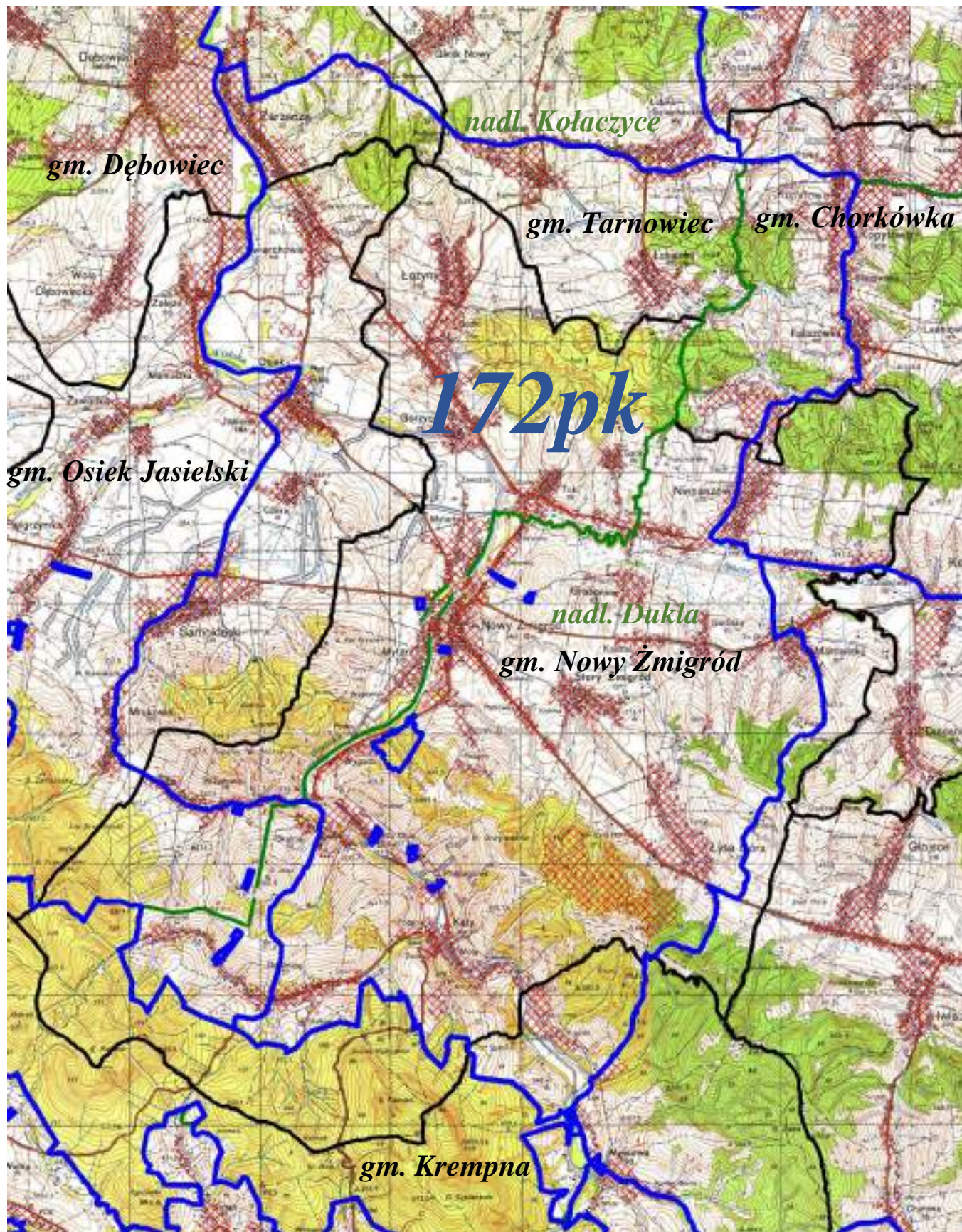


LEGENDA:

granica obwodu	
nr obwodu	171pk
tereny wyłączone	
granica gmin i miast	
nazwa gmin i miast	gm. Nowy Żmigród, gm. Jasto, m. Jasło, gm. Dębowiec, gm. Osiek Jasielski
granica nadleśnictwa	
nazwa nadleśnictwa	nadl. Kołaczyce, nadl. Dukla

OBWÓD ŁOWIECKI nr 172pk

Skala 1:60000

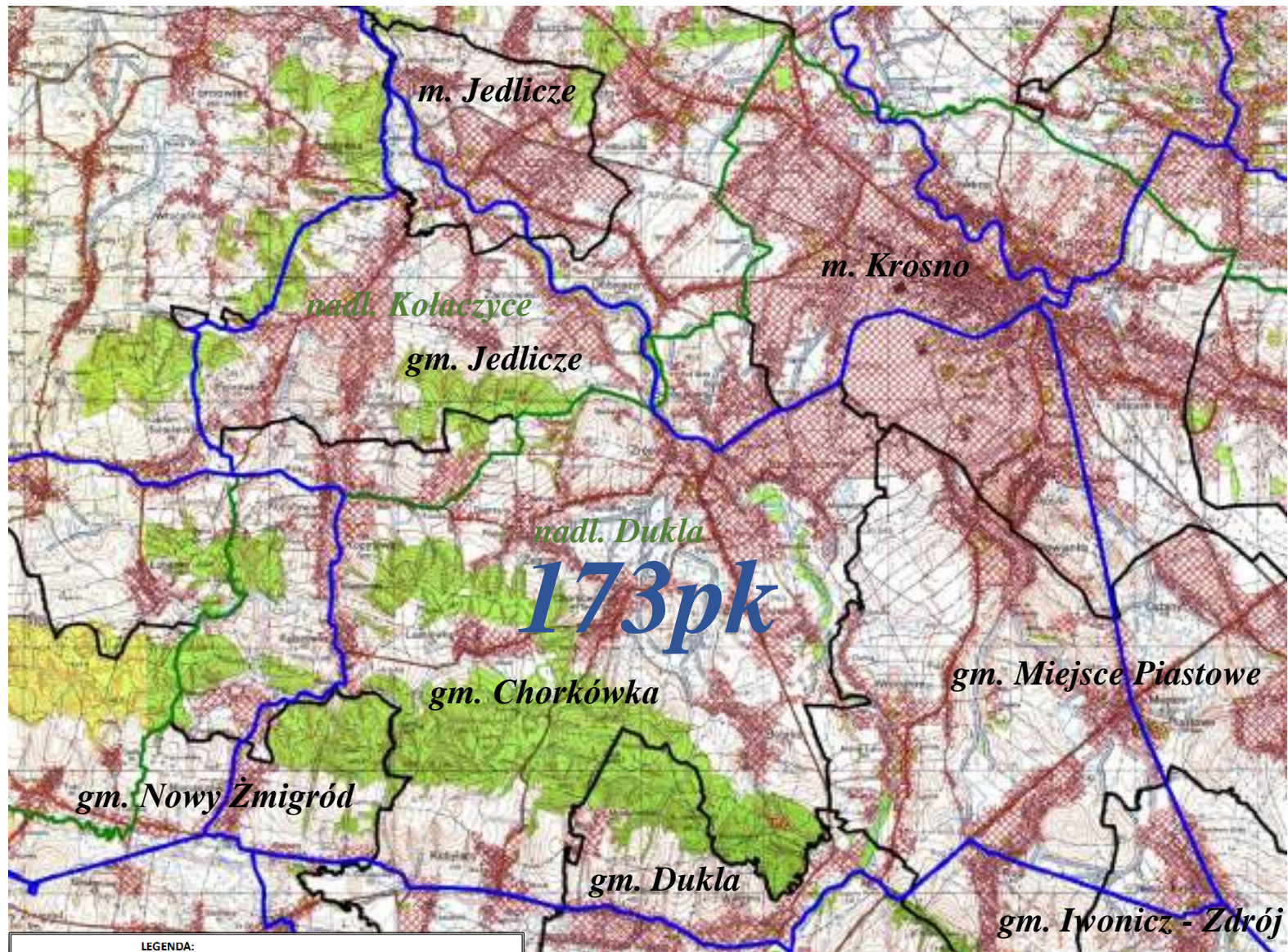


LEGENDA:

granica obwodu	
nr obwodu	<i>172 pk</i>
tereny wyłączone	
granica gmin i miast	
nazwa gmin i miast	gm. Tarnowiec, gm. Chorkówka, gm. Nowy Żmigród, gm. Dębowiec, gm. Krempna, gm. Osiek Jasielski
granica nadleśnictwa	
nazwa nadleśnictwa	<i>nadl. Kołaczyce, nadl. Dukła</i>

OBWÓD ŁOWIECKI nr 173pk

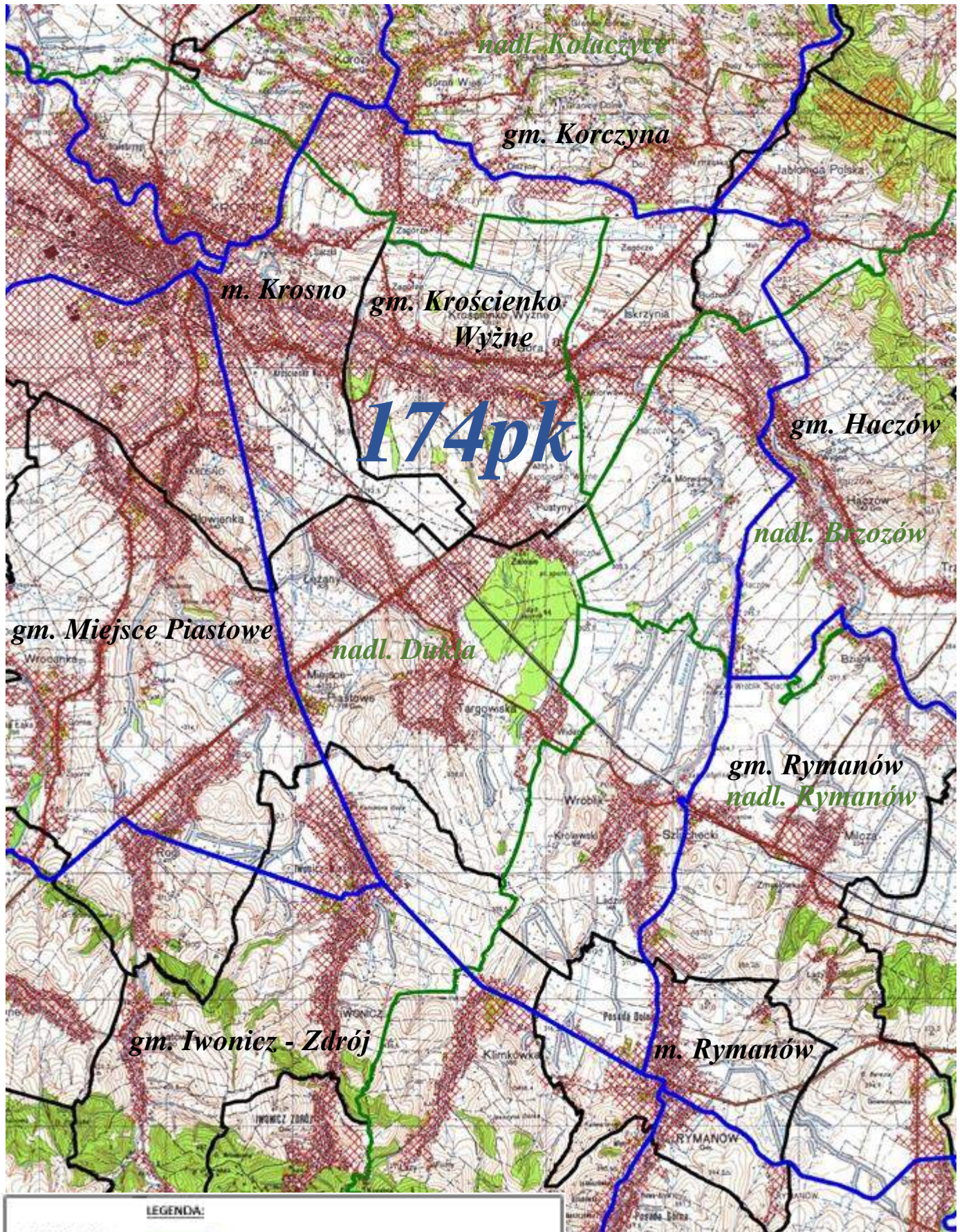
Skala 1:60000



LEGENDA:	
granica obwodu	
nr obwodu	173 pk
tereny wyłączone	
granica gmin i miast	
nazwa gmin i miast	gm. Iwonicz Zdrój, m. Krosno, gm. Miejsce Piastowe, gm. Jedlicze, m. Jedlicze, gm. Chorkówka, gm. Nowy Żmigród, gm. Dukla
granica nadleśnictwa	
nazwa nadleśnictwa	nadl. Dukla, nadl. Kołaczyce

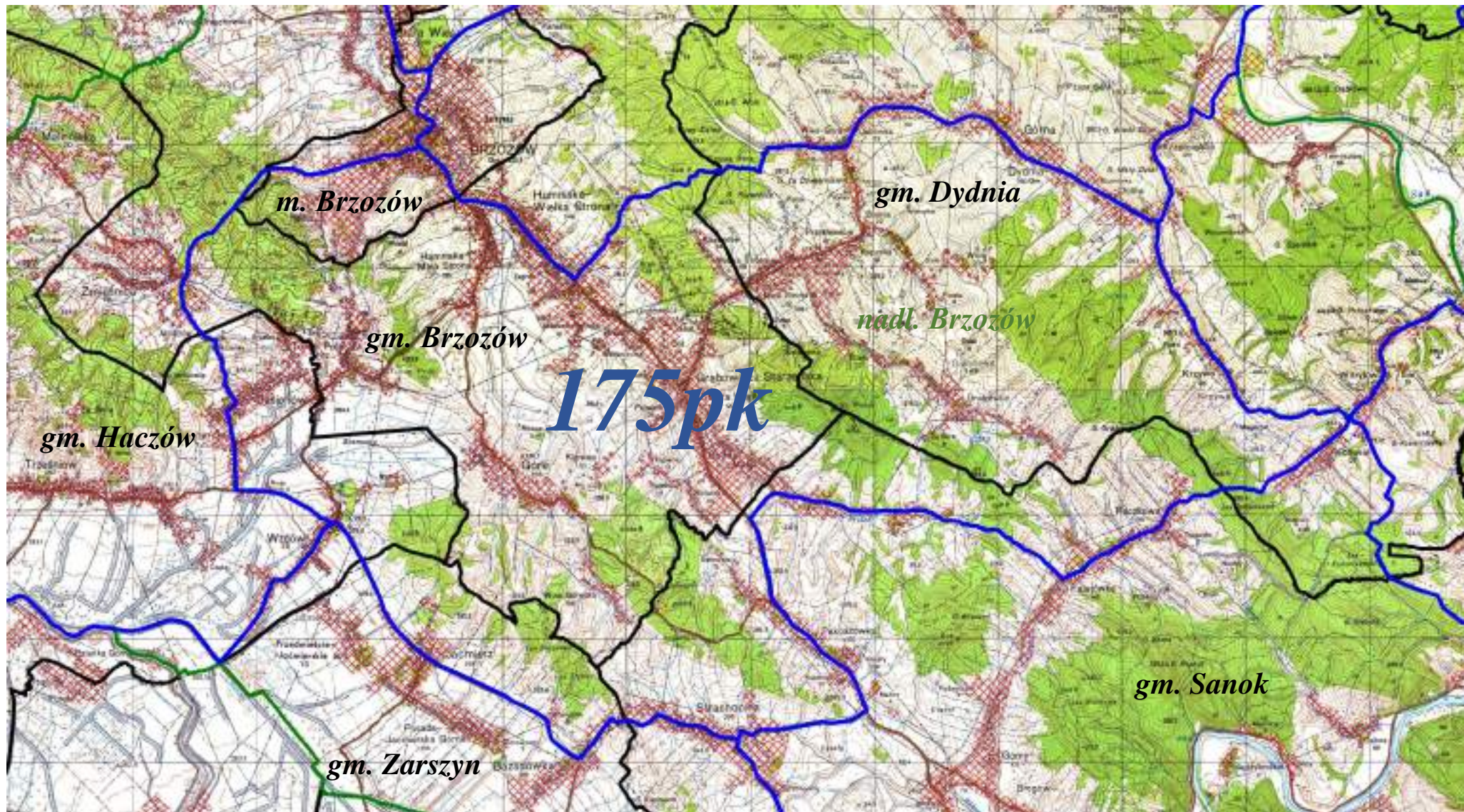
OBWÓD ŁOWIECKI nr 174pk

Skala 1:50000



OBWÓD ŁOWIECKI nr 175pk

Skala 1:60000

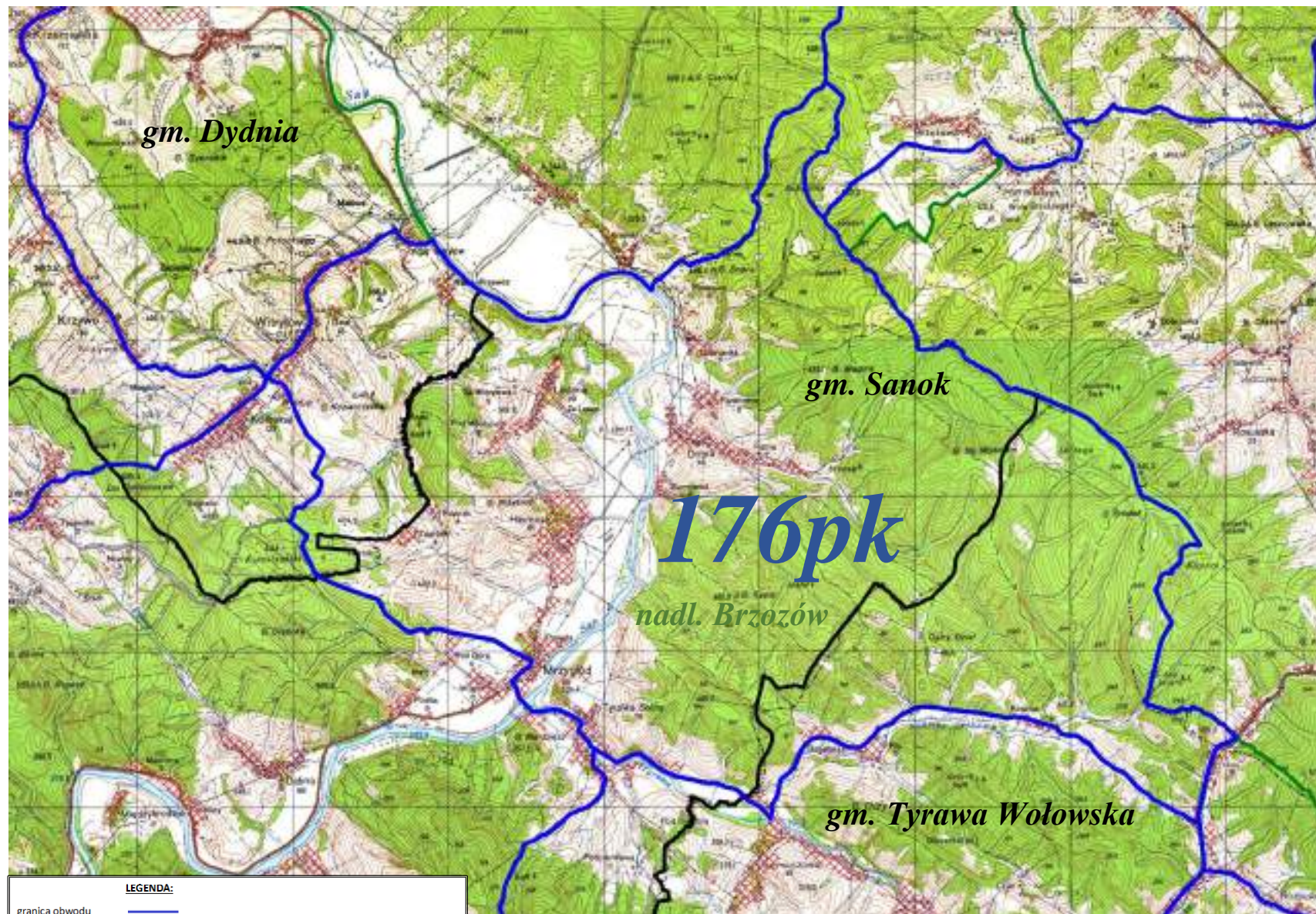


LEGENDA:

granica obwodu	
nr obwodu	175 pk
tereny wyłączone	
granica gmin i miast	
nazwa gmin i miast	gm. Brzozów, m. Brzozów, gm. Haczów, gm. Dydnia, gm. Sanok, gm. Zarszyn
granica nadleśnictwa	
nazwa nadleśnictwa	nadm. Brzozów

OBWÓD ŁOWIECKI nr 176pk

Skala 1:50000



LEGENDA:





- | | |
|----------------------|--|
| granica obwodu | |
| nr obwodu | 176 pk |
| tereny wyłączone | |
| granica gmin i miast | |
| nazwa gmin i miast | gm. Dydnia, gm. Sanok, gm. Tyrawa Wołowska |
| granica nadleśnictwa | |
| nazwa nadleśnictwa | nadl. Brzozów |

OBWÓD ŁOWIECKI nr 177pk

Skala 1:60000

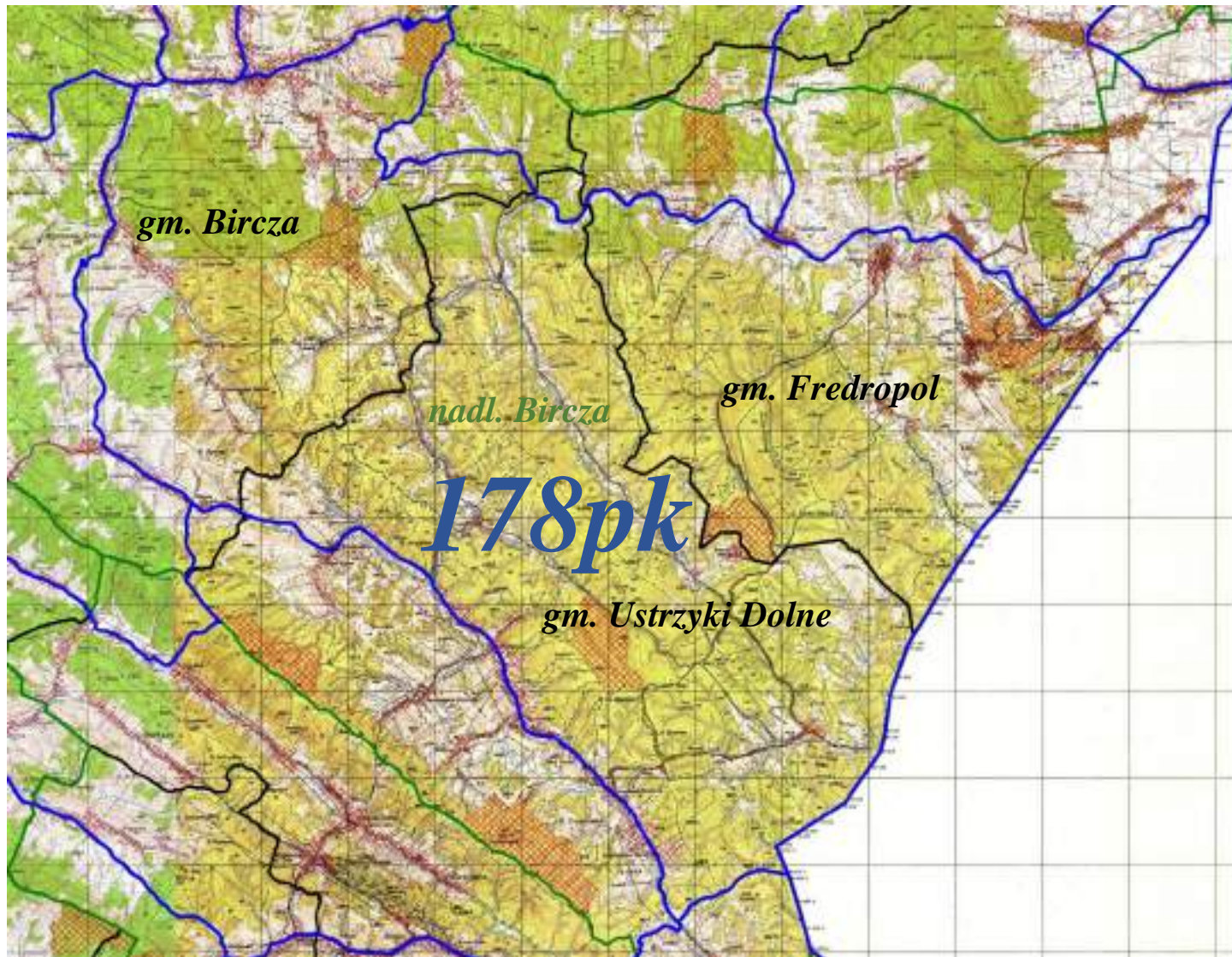


LEGENDA:

granica obwodu	
nr obwodu	<i>177pk</i>
tereny wyłączone	
granica gmin i miast	
nazwa gmin i miast	gm. Bircza, gm. Tyrawa Wołowska, gm. Ustrzyki Dolne
granica nadleśnictwa	
nazwa nadleśnictwa	nadl. Bircza, nadl. Dynów, nadl. Brzozów, nadl. Ustrzyki Dolne

OBWÓD ŁOWIECKI nr 178pk

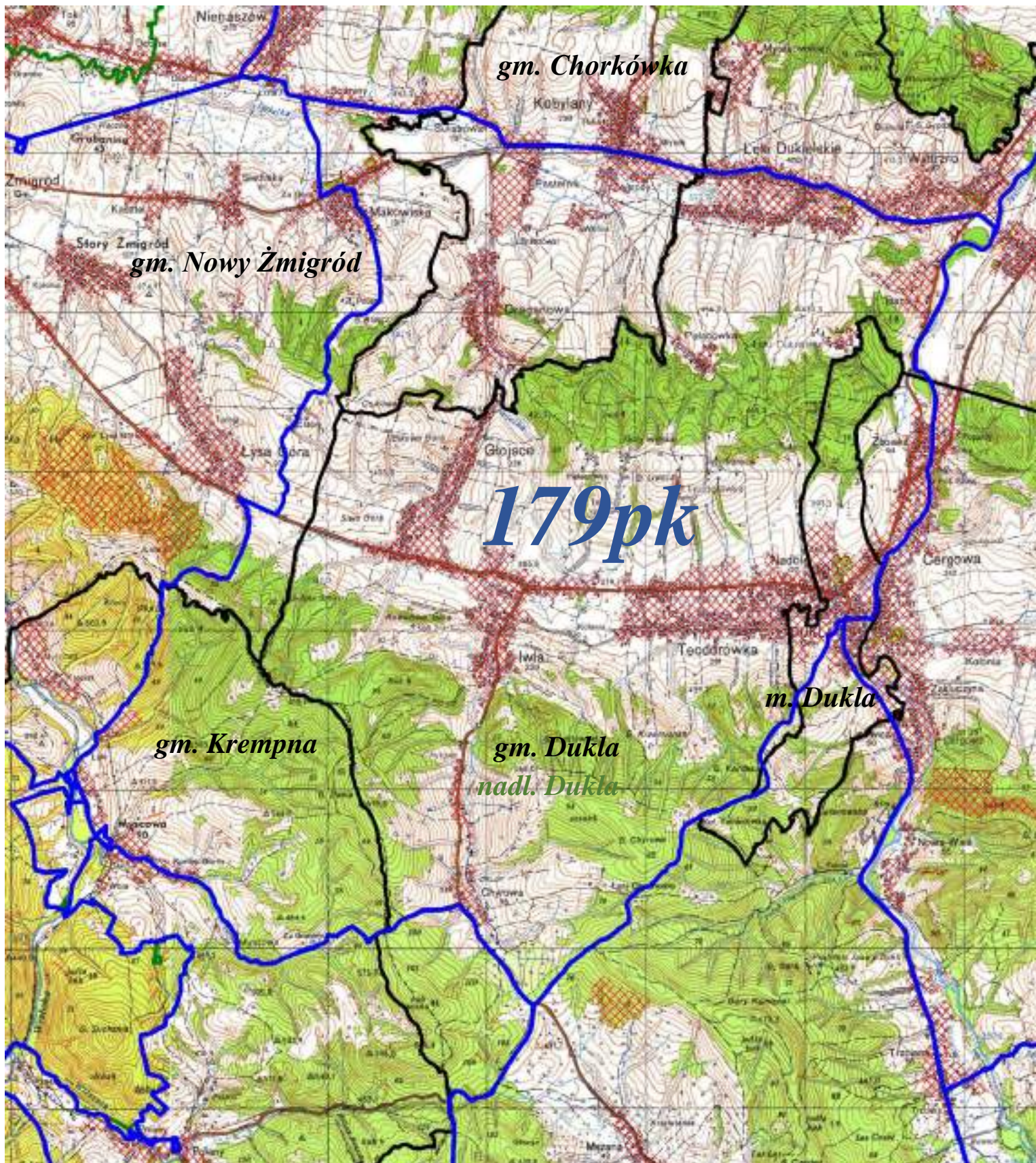
Skala 1:70000



LEGENDA:	
granica obwodu	
nr obwodu	178 pk
tereny wyłączone	
granica gmin i miast	
nazwa gmin i miast	gm. Bircza, gm. Ustrzyki Dolne, gm. Fredropol
granica nadleśnictwa	
nazwa nadleśnictwa	nadm. Bircza

OBWÓD ŁOWIECKI nr 179pk

Skala 1:50000

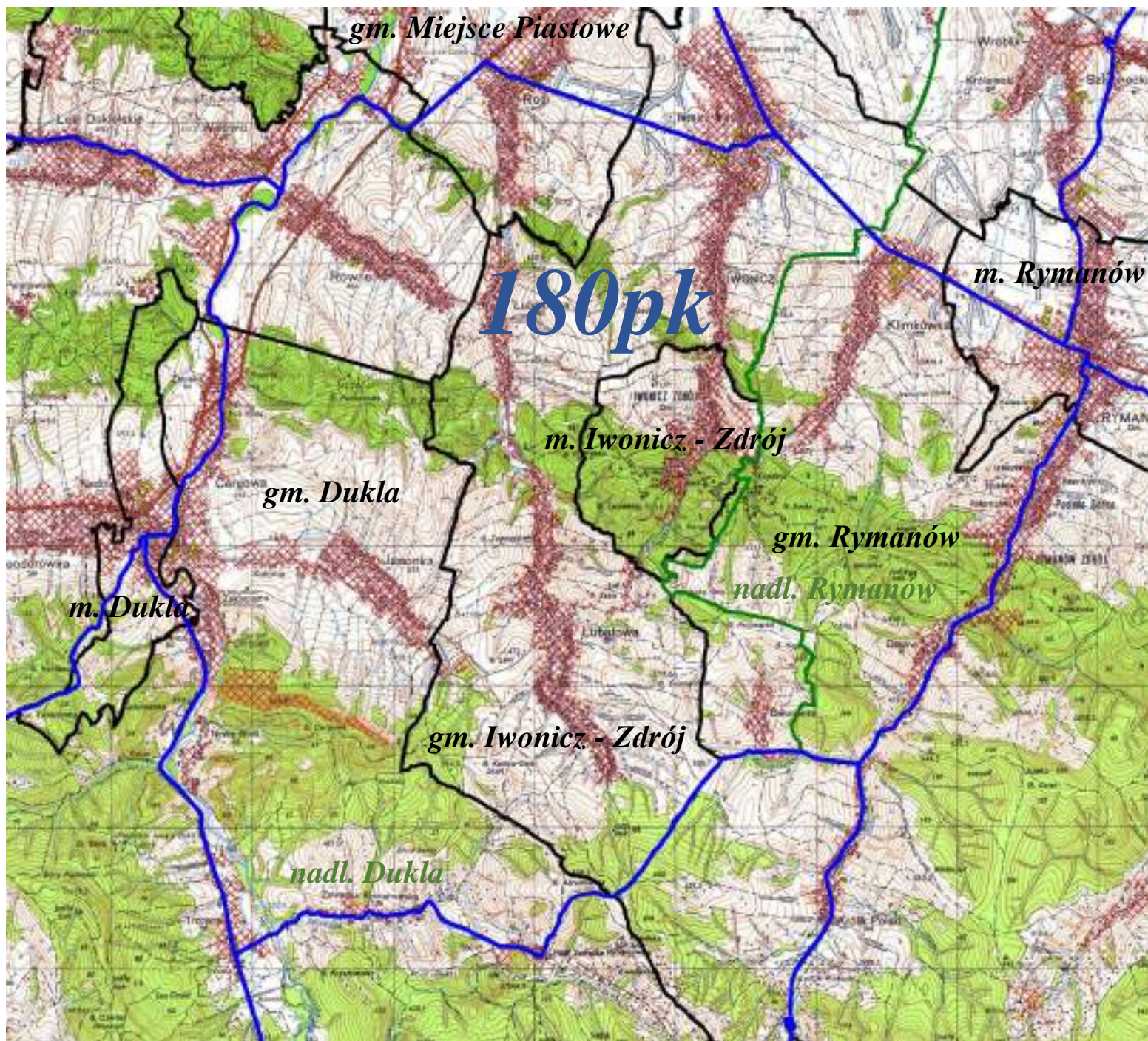


LEGENDA:

granica obwodu	
nr obwodu	179pk
tereny wyłączone	
granica gmin i miast	
nazwa gmin i miast	gm. Chorkówka, gm. Nowy Żmigród, gm. Dukla, m. Dukla, gm. Krempna
granica nadleśnictwa	
nazwa nadleśnictwa	nadl. Dukla

OBWÓD ŁOWIECKI nr 180pk

Skala 1:55000

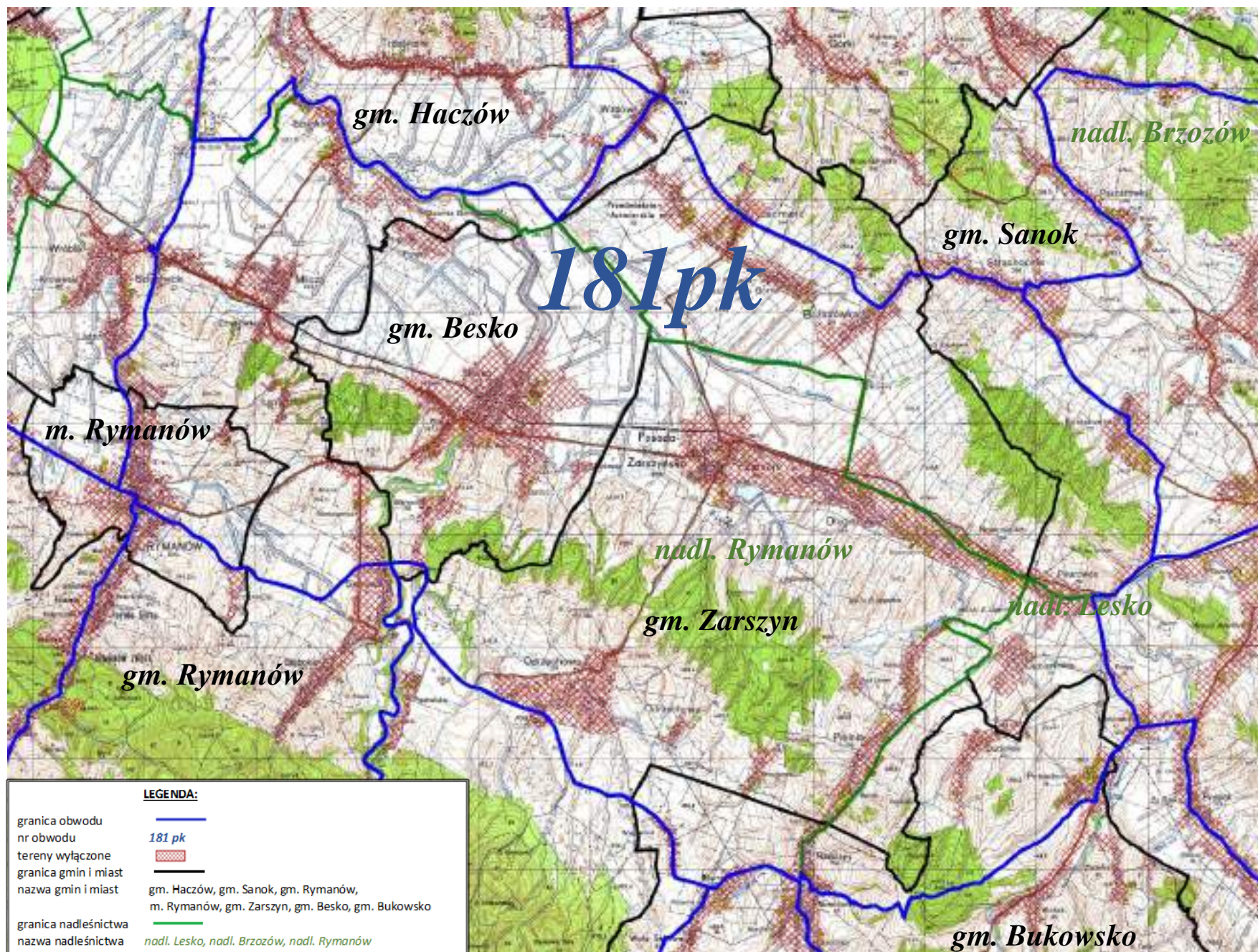


LEGENDA:

granica obwodu	
nr obwodu	<i>180 pk</i>
tereny wyłączone	
granica gmin i miast	
nazwa gmin i miast	gm. Rymanów, m. Rymanów, gm. Iwonicz Zdrój, m. Iwonicz Zdrój, gm. Miejsce Piastowe, gm. Dukla, m. Dukla
granica nadleśnictwa	
nazwa nadleśnictwa	nadl. Rymanów, nadl. Dukla

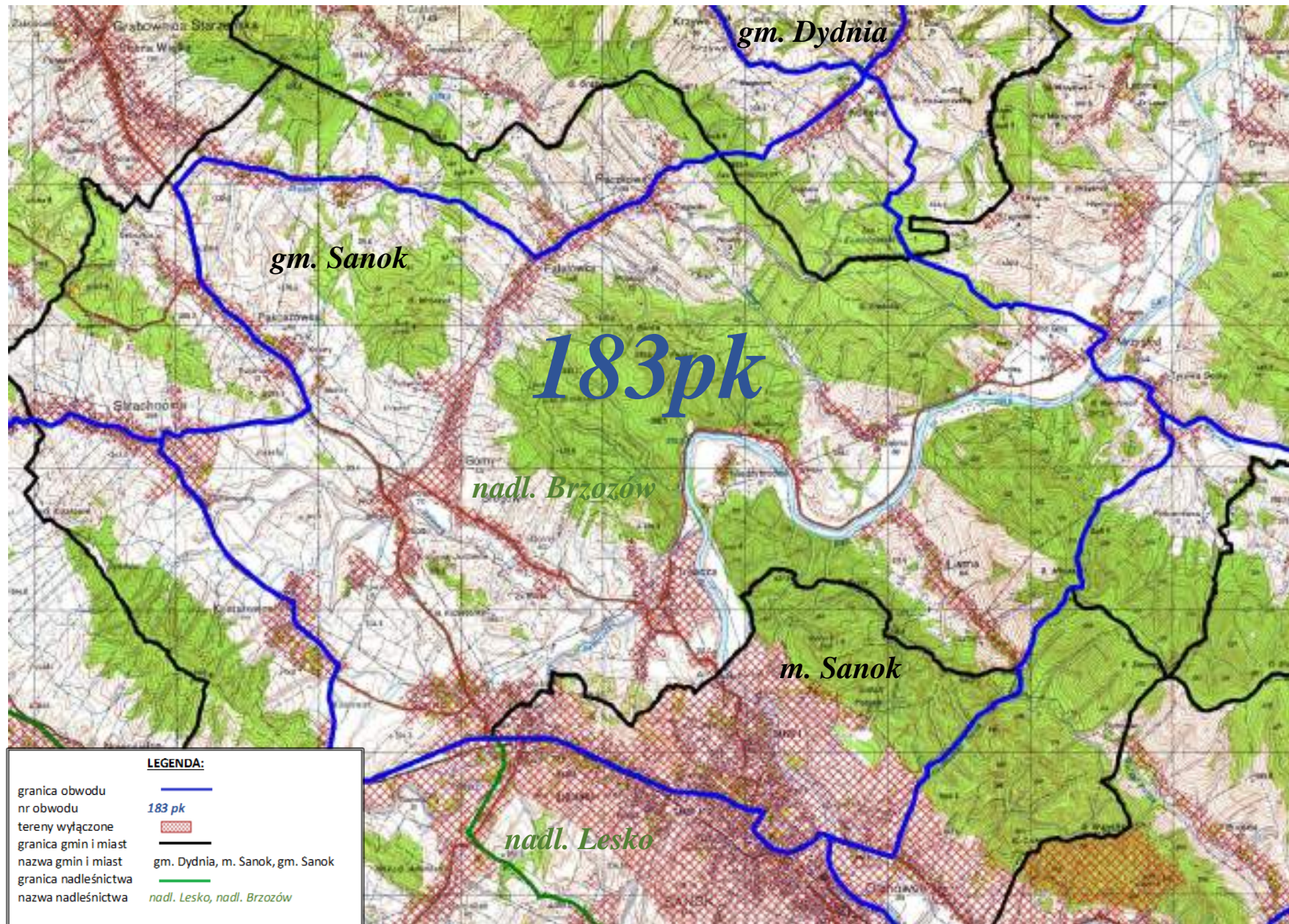
OBWÓD ŁOWIECKI nr 181pk

Skala 1:60000



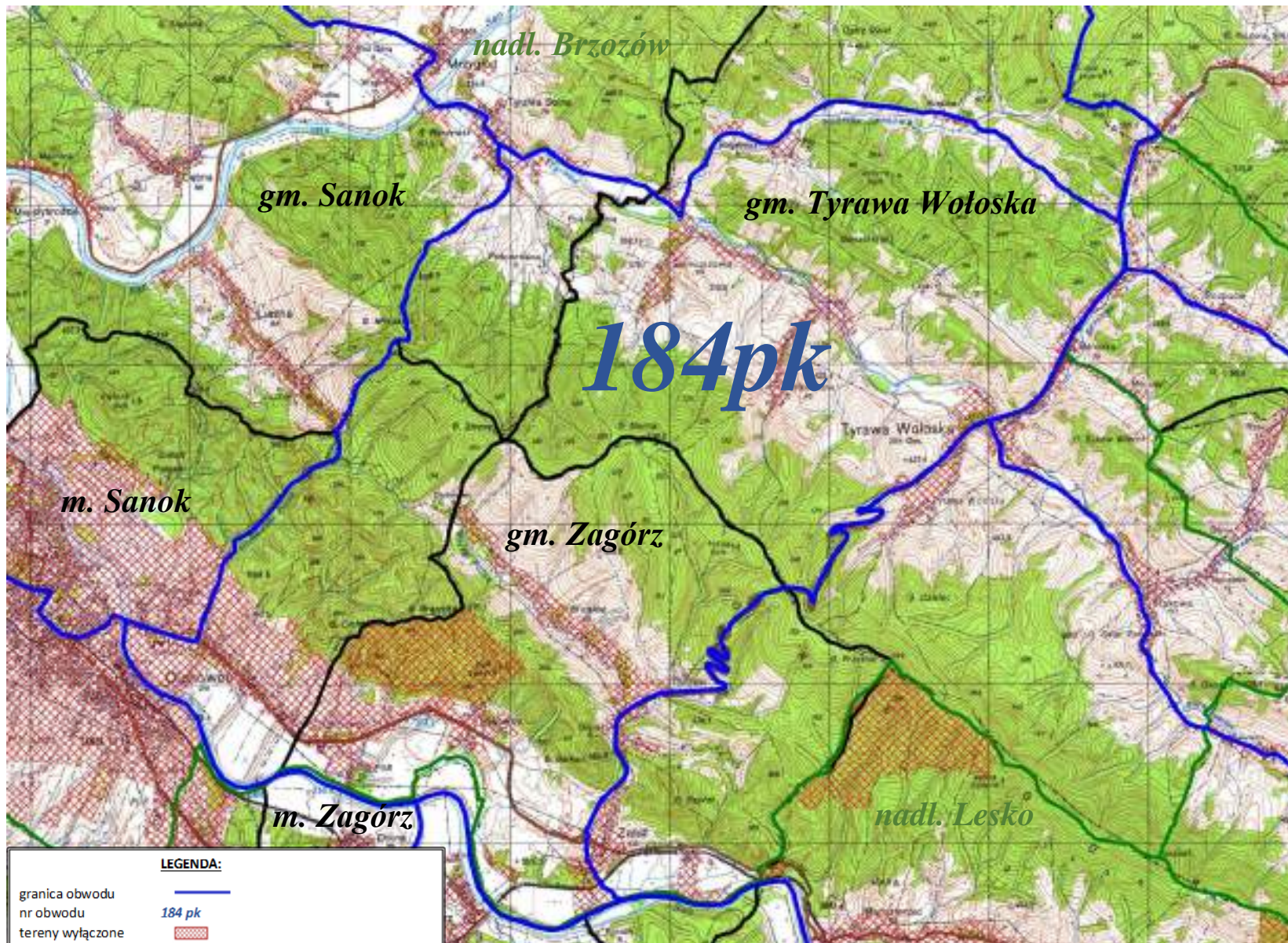
OBWÓD ŁOWIECKI nr 183pk

Skala 1:60000



OBWÓD ŁOWIECKI nr 184pk

Skala 1:50000



LEGENDA:	
granica obwodu	
nr obwodu	184 pk
tereny wyłączone	
granica gmin i miast	
nazwa gmin i miast	gm. Sanok, m. Sanok, gm. Tyrawa Wołoska, m. Zagórz
granica nadleśnictwa	
nazwa nadleśnictwa	nadl. Lesko, nadl. Brzozów

OBWÓD ŁOWIECKI nr 185pk

Skala 1:60000







OBWÓD ŁOWIECKI nr 186pk

Skala 1:60000

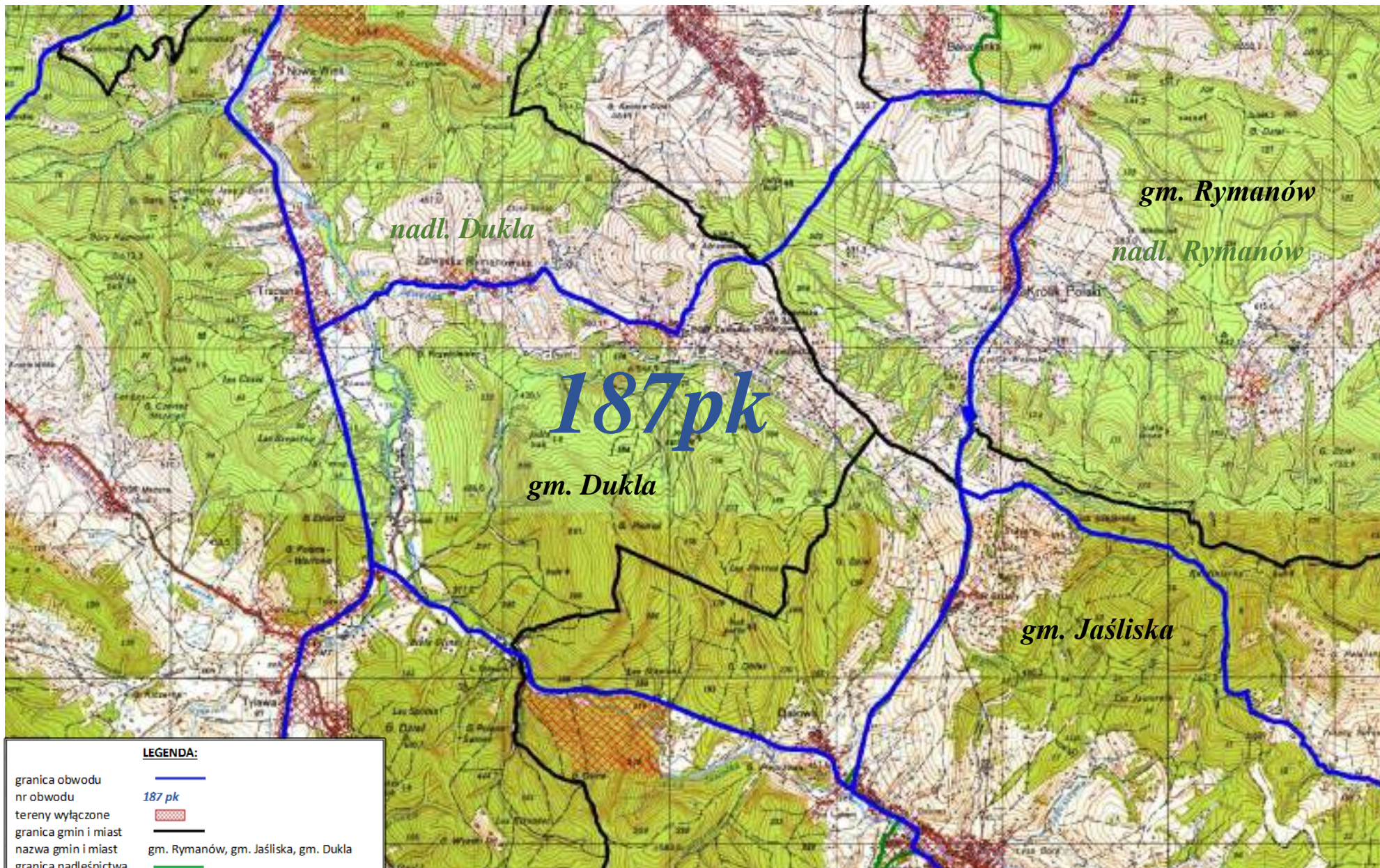


LEGENDA:

- | | |
|----------------------|---|
| granica obwodu |  |
| nr obwodu | 186 pk |
| tereny wyłączone |  |
| granica gmin i miast |  |
| nazwa gmin i miast | m. Dukla, gm. Dukla |
| granica nadleśnictwa |  |
| nazwa nadleśnictwa | nadmorskie nadleśnictwo Dukla |

OBWÓD ŁOWIECKI nr 187pk

Skala 1:50000







LEGENDA:	
granica obwodu	
nr obwodu	187 pk
tereny wyłączone	
granica gmin i miast	
nazwa gmin i miast	gm. Rymanów, gm. Jaśliska, gm. Dukla
granica nadleśnictwa	
nazwa nadleśnictwa	nadm. Dukla, nadm. Rymanów

OBWÓD ŁOWIECKI nr 188pk

Skala 1:60000



LEGENDA:

granica obwodu	
nr obwodu	<i>188 pk</i>
tereny wyłączone	
granica gmin i miast	
nazwa gmin i miast	<i>m. Rymanów, gm. Rymanów, gm. Jaśliska</i>
granica nadleśnictwa	
nazwa nadleśnictwa	<i>nadm. Dukla, nadm. Rymanów</i>

OBWÓD ŁOWIECKI nr 189pk

Skala 1:60000

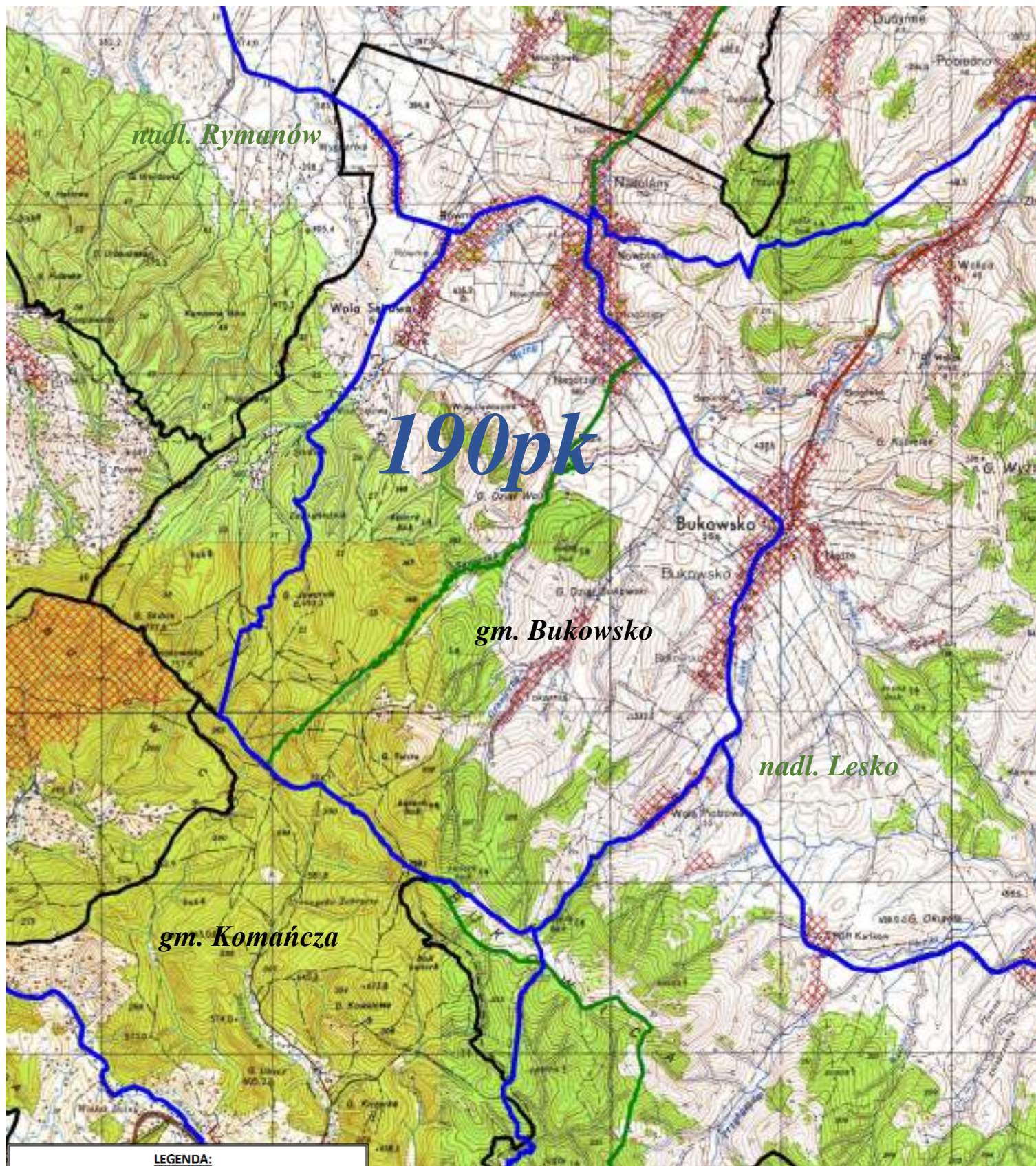


LEGENDA:

granica obwodu	
nr obwodu	189 pk
tereny wyłączone	
granica gmin i miast	
nazwa gmin i miast	gm. Bukowsko, gm. Komańcza, gm. Rymanów, gm. Zarszyn, gm. Besko, gm. Jaśliska
granica nadleśnictwa	
nazwa nadleśnictwa	<i>nadl. Lesko, nadl. Rymanów</i>

OBWÓD ŁOWIECKI nr 190pk

Skala 1:50000



LEGENDA:

granica obwodu



nr obwodu

190 pk

tereny wyłączone



granica gmin i miast



nazwa gmin i miast

gm. Bukowsko, gm. Komańcza

granica nadleśnictwa

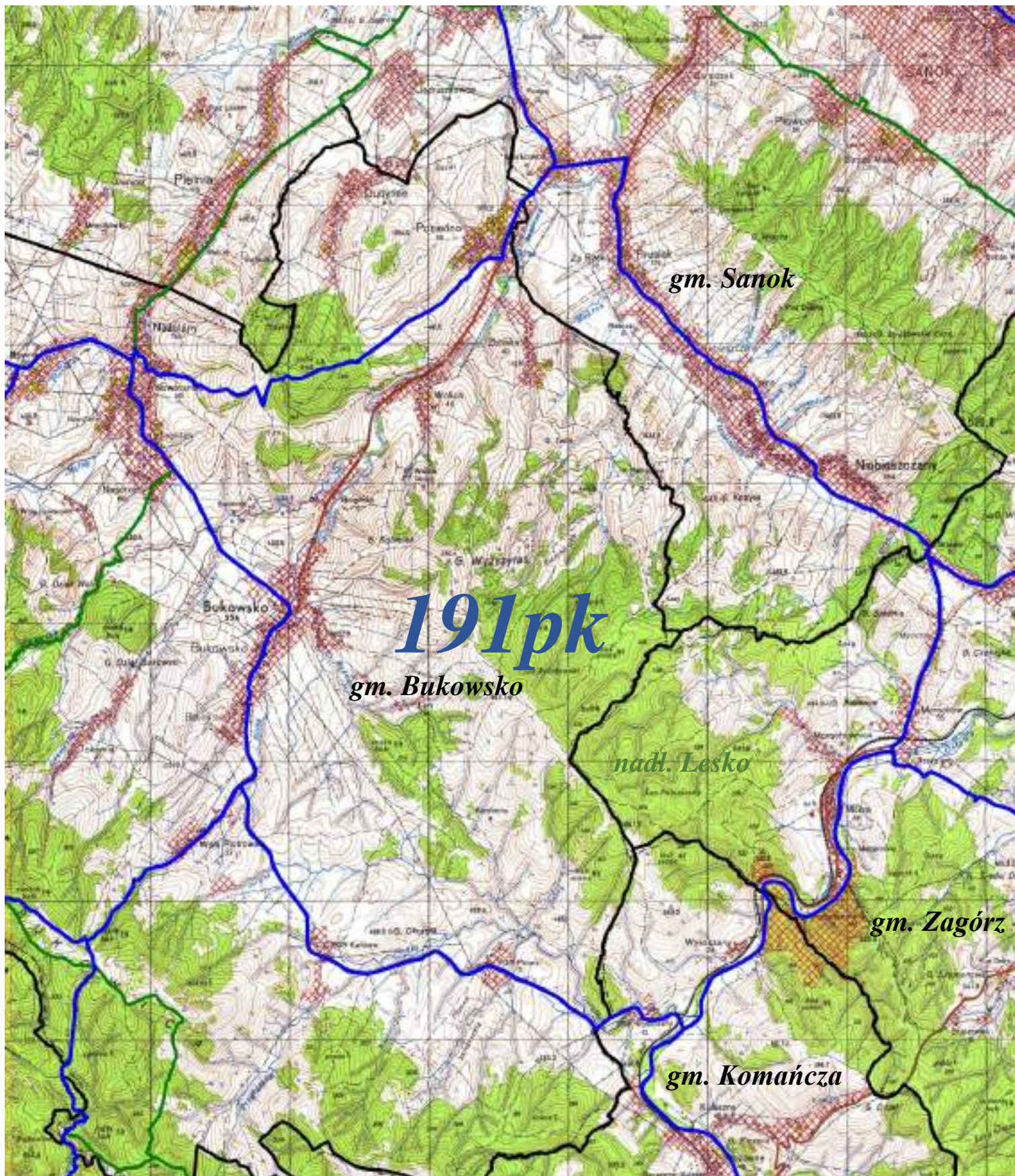


nazwa nadleśnictwa

nadm. Lesko, nadm. Rymanów

OBWÓD ŁOWIECKI nr 191pk

Skala 1:50000

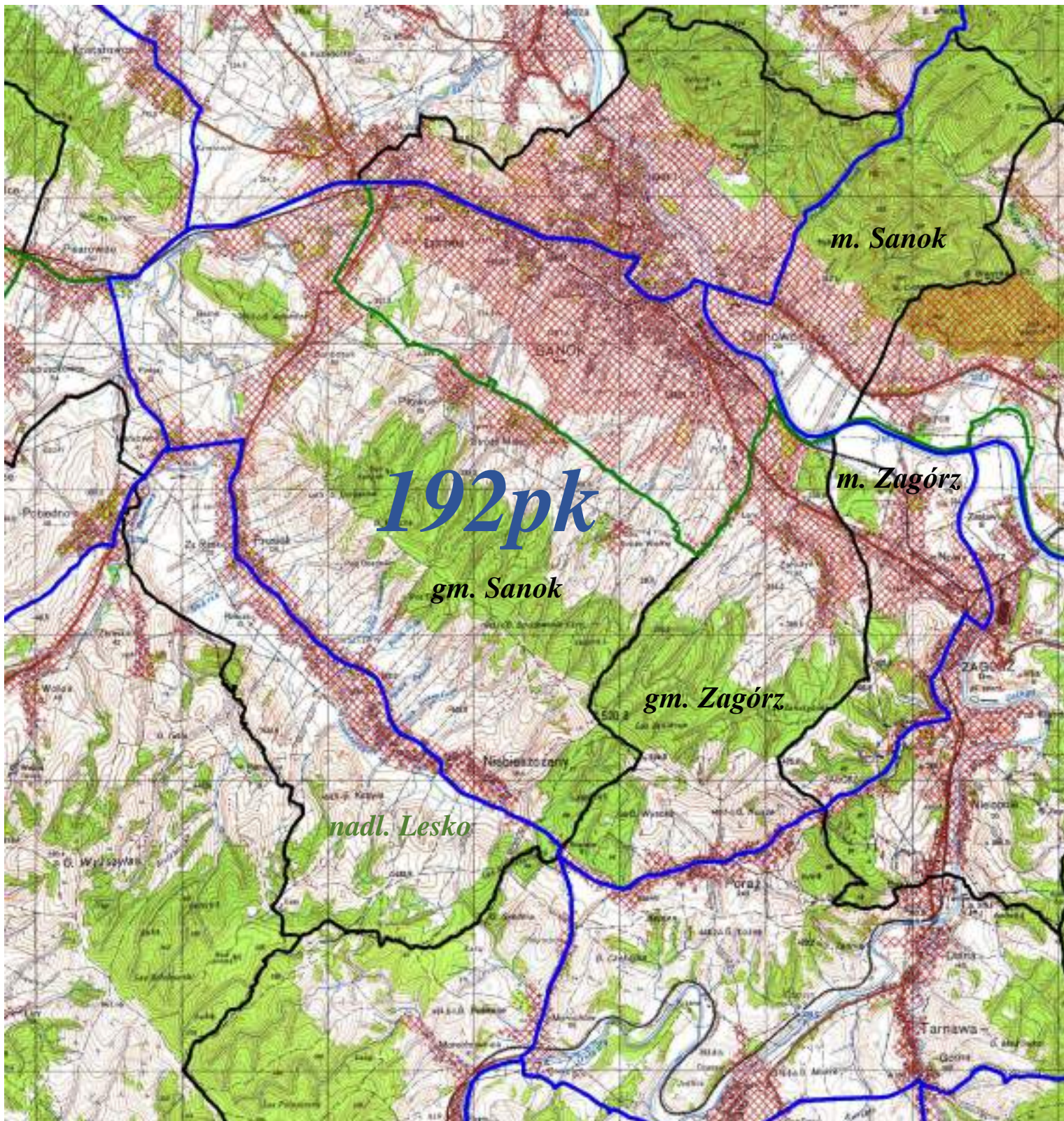


LEGENDA:

- granica obwodu 
- nr obwodu **191pk**
- tereny wyłączone 
- granica gmin i miast 
- nazwa gmin i miast gm. Bukowsko, gm. Zagórz, gm. Sanok, gm. Komańcza
- granica nadleśnictwa 
- nazwa nadleśnictwa *nadl. Lesko*

OBWÓD ŁOWIECKI nr 192pk

Skala 1:50000

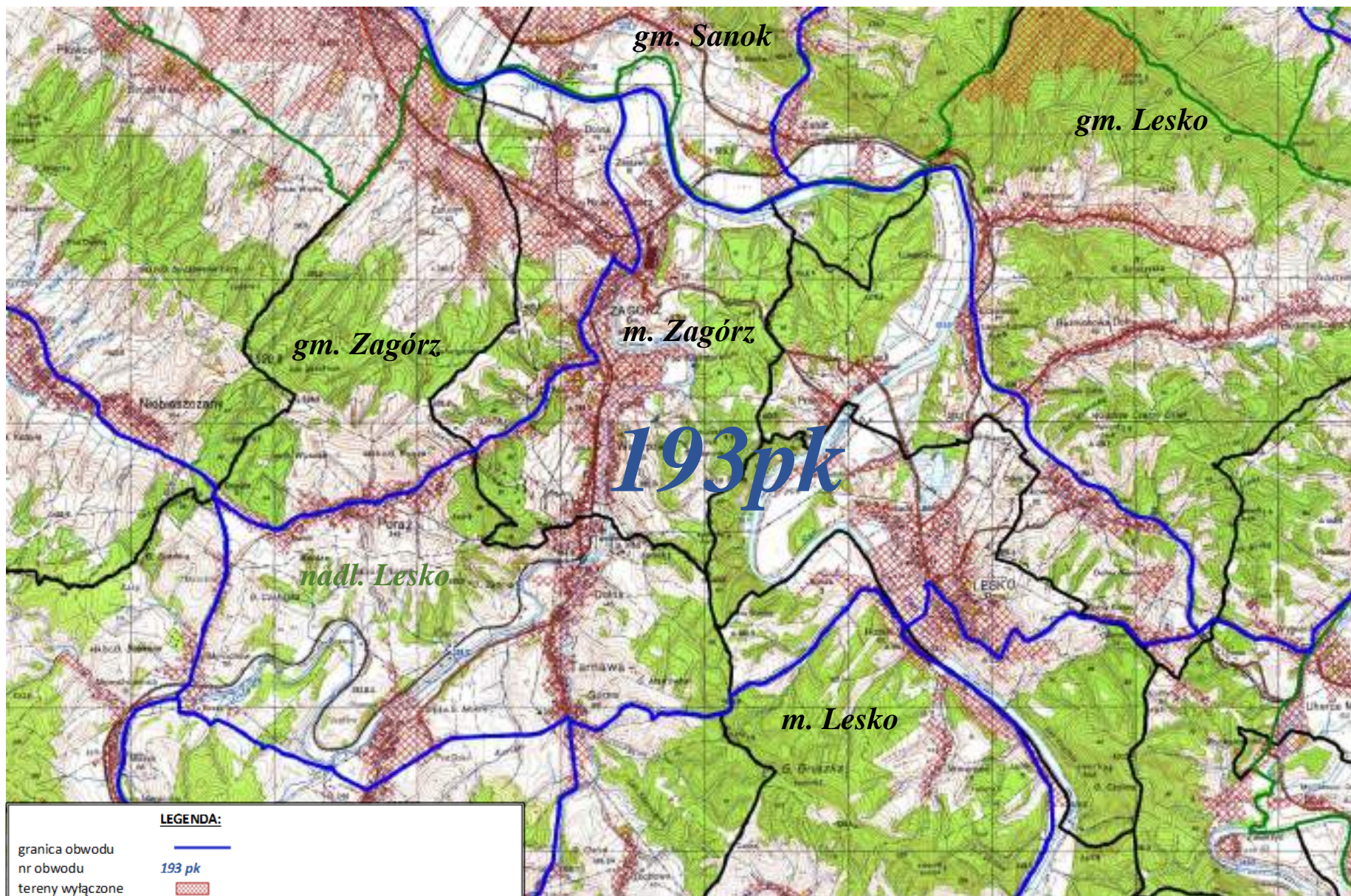


LEGENDA:

granica obwodu	
nr obwodu	192 pk
tereny wyłączone	
granica gmin i miast	
nazwa gmin i miast	m. Zagórz, gm. Zagórz, m. Sanok, gm. Sanok
granica nadleśnictwa	
nazwa nadleśnictwa	nadl. Lesko, nadl. Brzozów

OBWÓD ŁOWIECKI nr 193pk

Skala 1:50000



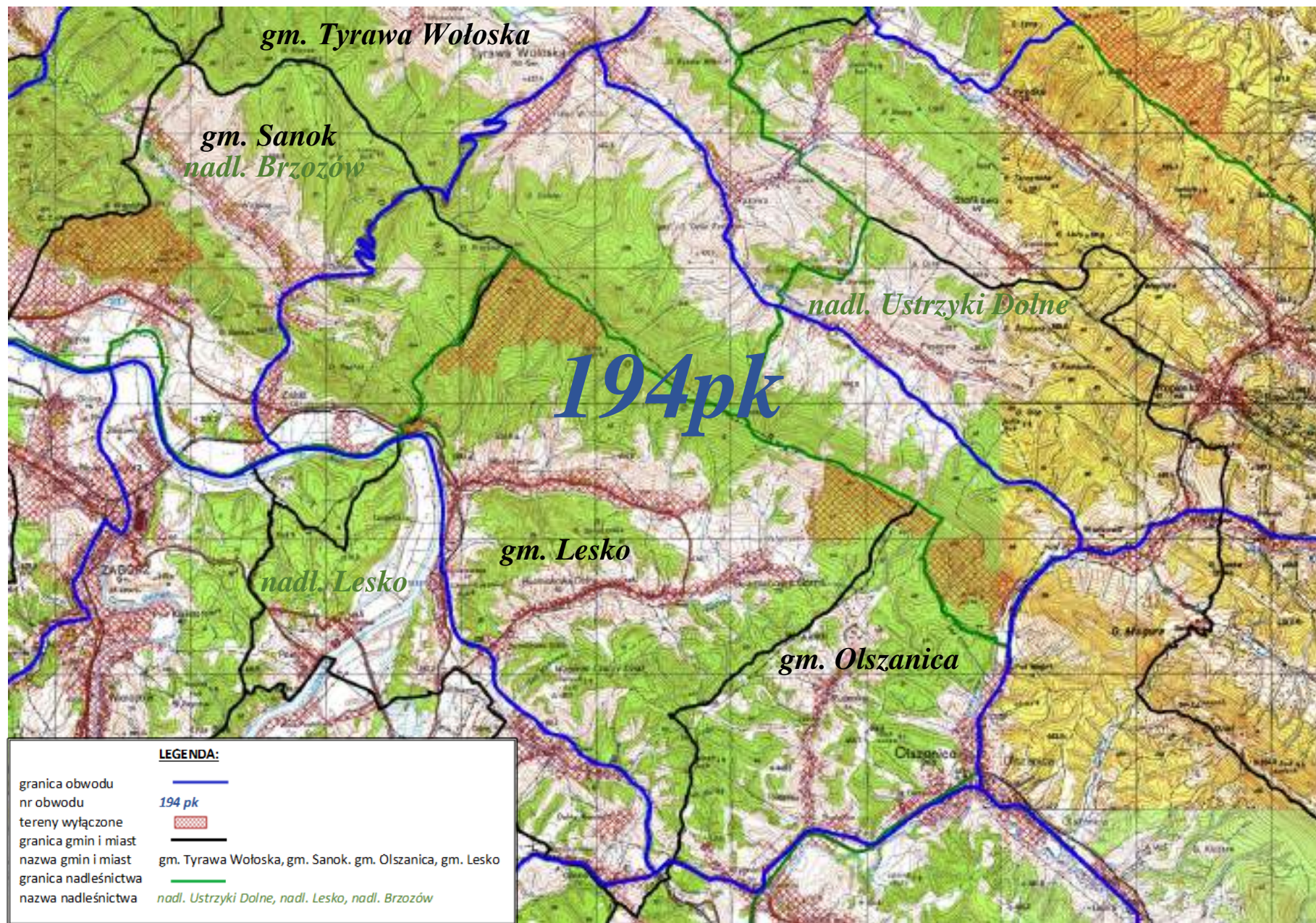
193pk

LEGENDA:

- | | |
|----------------------|---|
| granica obwodu |  |
| nr obwodu | 193 pk |
| tereny wyłączone |  |
| granica gmin i miast |  |
| nazwa gmin i miast | gm. Lesko, m. Lesko, gm. Zagórz, m. Zagórz, gm. Sanok |
| granica nadleśnictwa |  |
| nazwa nadleśnictwa | nadl. Lesko |

OBWÓD ŁOWIECKI nr 194pk

Skala 1:50000







OBWÓD ŁOWIECKI nr 196pk

Skala 1:60000

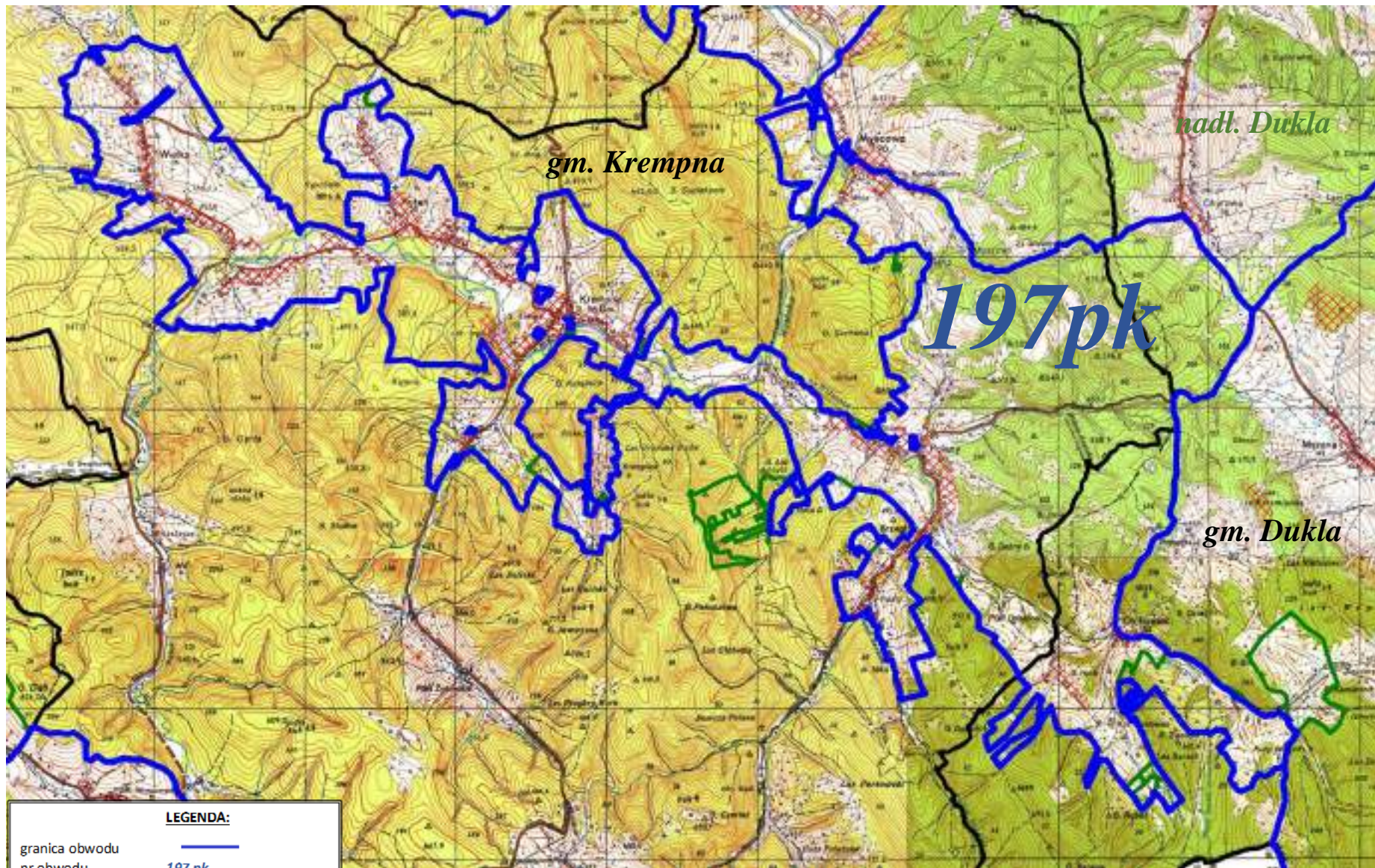


LEGENDA:





- | | |
|----------------------|---|
| granica obwodu |  |
| nr obwodu | 196pk |
| tereny wyłączone |  |
| granica gmin i miast |  |
| nazwa gmin i miast | gm. Ustrzyki Dolne, m. Ustrzyki Dolne |
| granica nadleśnictwa |  |
| nazwa nadleśnictwa | nadm. Ustrzyki Dolne, nadm. Bircza |

OBWÓD ŁOWIECKI nr 197pk

Skala 1:60000

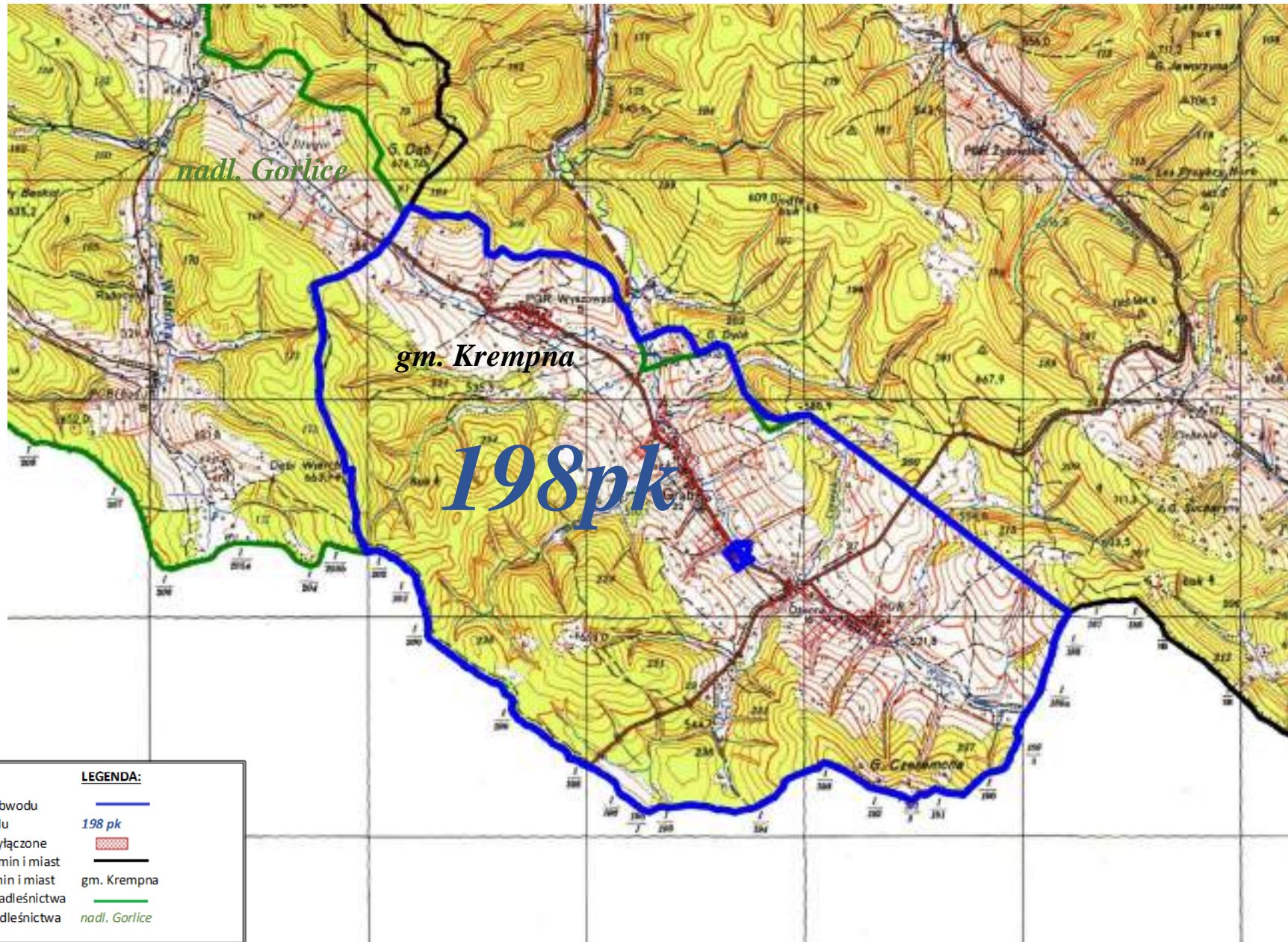


LEGENDA:





- | | |
|----------------------|---|
| granica obwodu |  |
| nr obwodu | 197 pk |
| tereny wyłączone |  |
| granica gmin i miast |  |
| nazwa gmin i miast | gm. Krempana, gm. Dukla |
| granica nadleśnictwa |  |
| nazwa nadleśnictwa | nadl. Dukla |

OBWÓD ŁOWIECKI nr 198pk

Skala 1:50000



LEGENDA:

granica obwodu	
nr obwodu	198 pk
tereny wyłączone	
granica gmin i miast	
nazwa gmin i miast	gm. Krempana
granica nadleśnictwa	
nazwa nadleśnictwa	<i>nadl. Gorlice</i>

OBWÓD ŁOWIECKI nr 199pk

Skala 1:50000



LEGENDA:

granica obwodu

199 pk

tereny wyłączone



granica gmin i miast



nazwa gmin i miast

gm. Dukla, gm. Jaśliśka

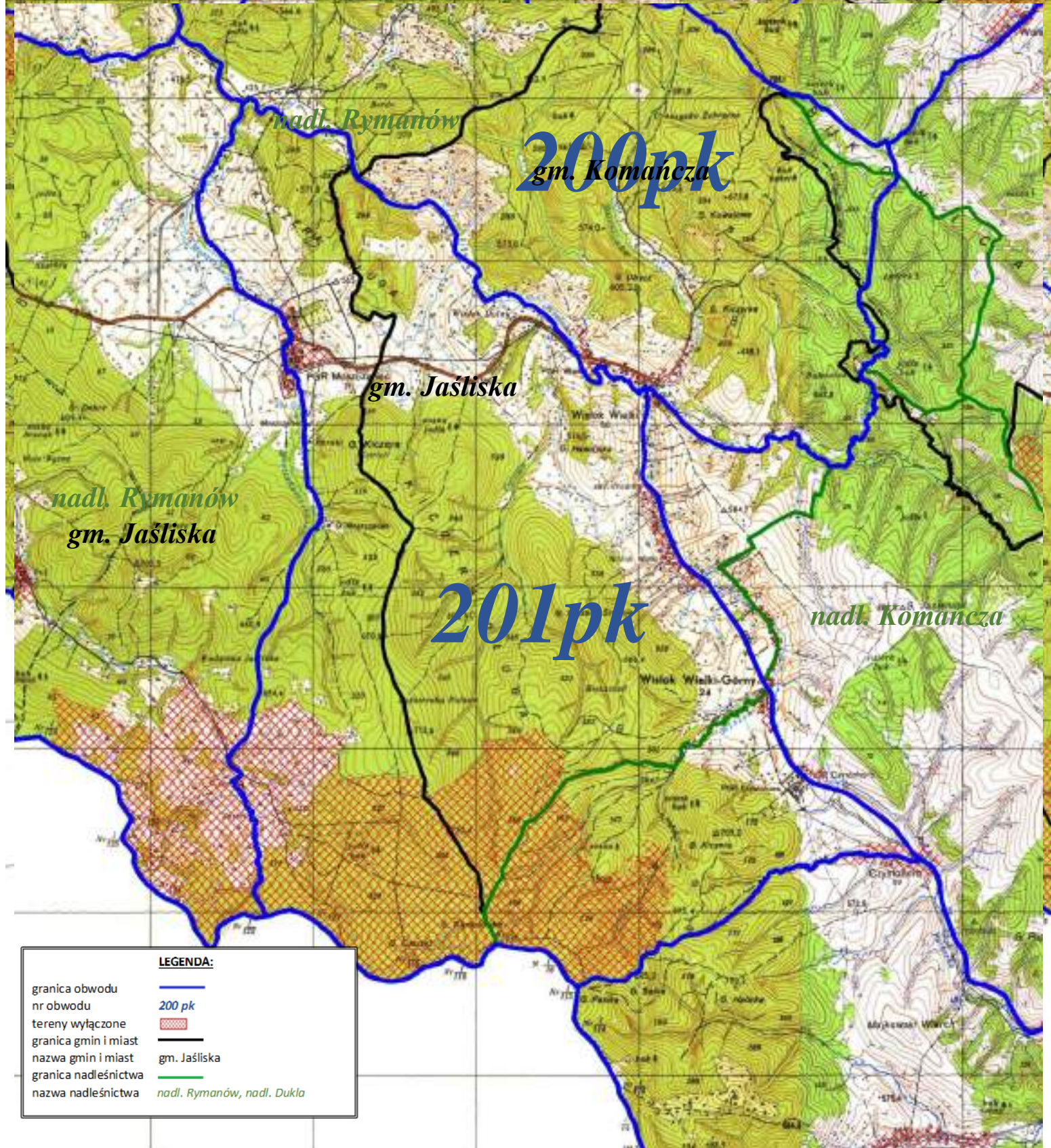
granica nadleśnictwa

nadl. Rymanów, nadl. Dukla

nazwa nadleśnictwa

OBWÓD ŁOWIECKI nr 200pk

Skala 1:50000

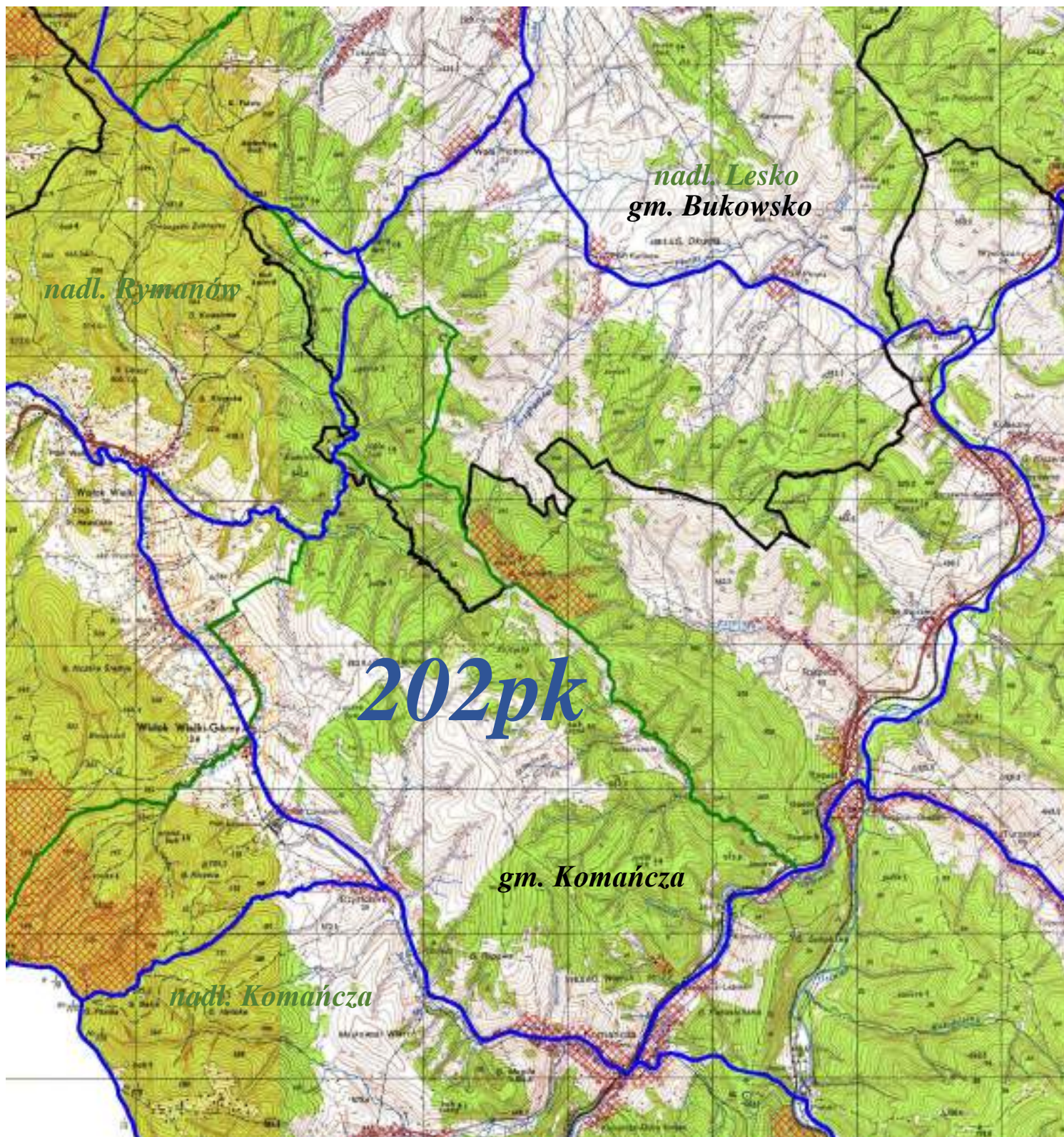


LEGENDA:





granica obwodu	
nr obwodu	<i>200 pk</i>
tereny wyłączone	
granica gmin i miast	
nazwa gmin i miast	<i>gm. Jaślicka</i>
granica nadleśnictwa	
nazwa nadleśnictwa	<i>nadm. Rymanów, nadm. Dukla</i>

OBWÓD ŁOWIECKI nr 202pk

Skala 1:50000

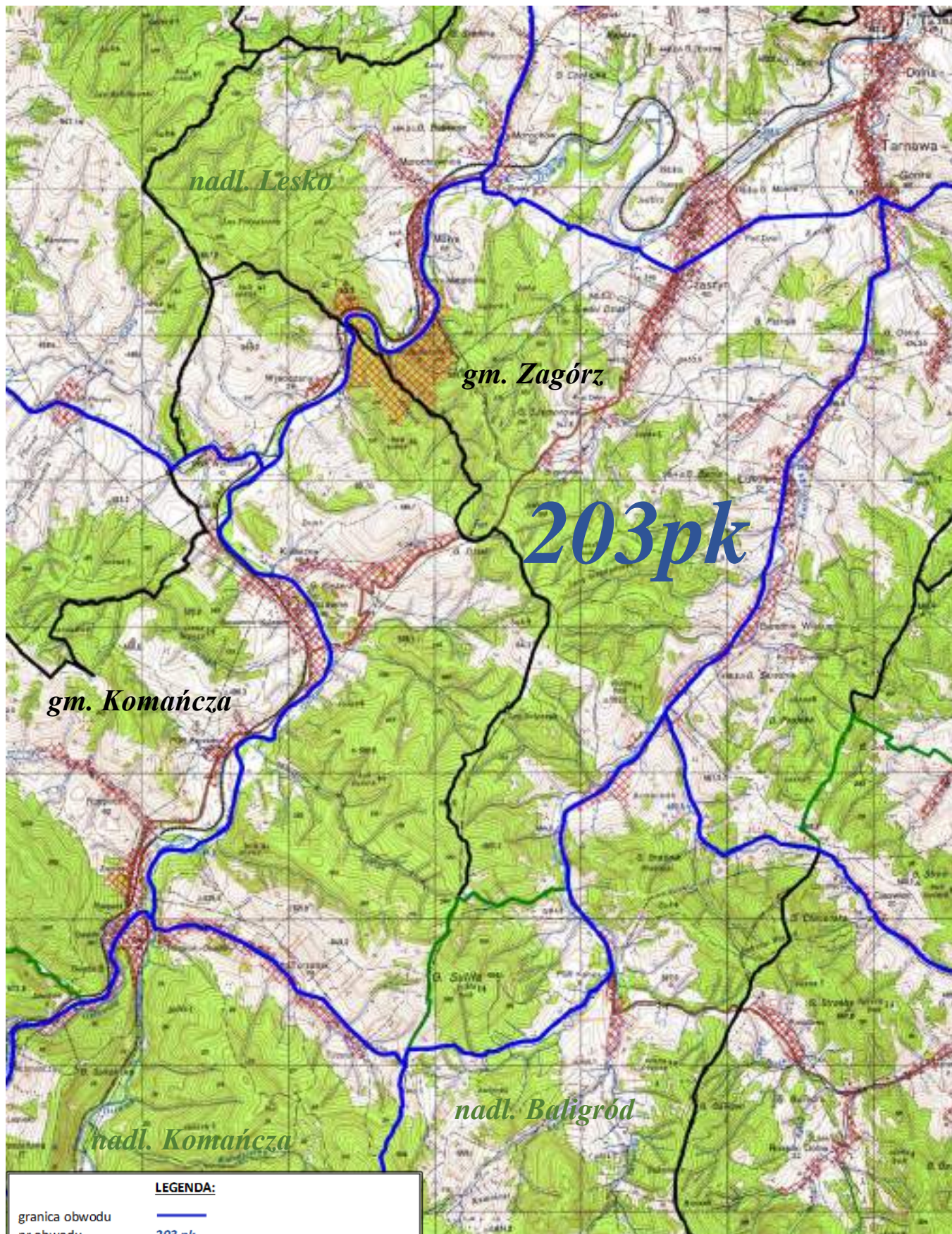


LEGENDA:




granica obwodu	
nr obwodu	202 pk
tereny wyłączone	
granica gmin i miast	
nazwa gmin i miast	gm. Komańcza, gm. Bukowsko
granica nadleśnictwa	
nazwa nadleśnictwa	<i>nadm. Lesko, nadm. Komańcza, nadm. Rymanów</i>

OBWÓD ŁOWIECKI nr 203pk

Skala 1:50000

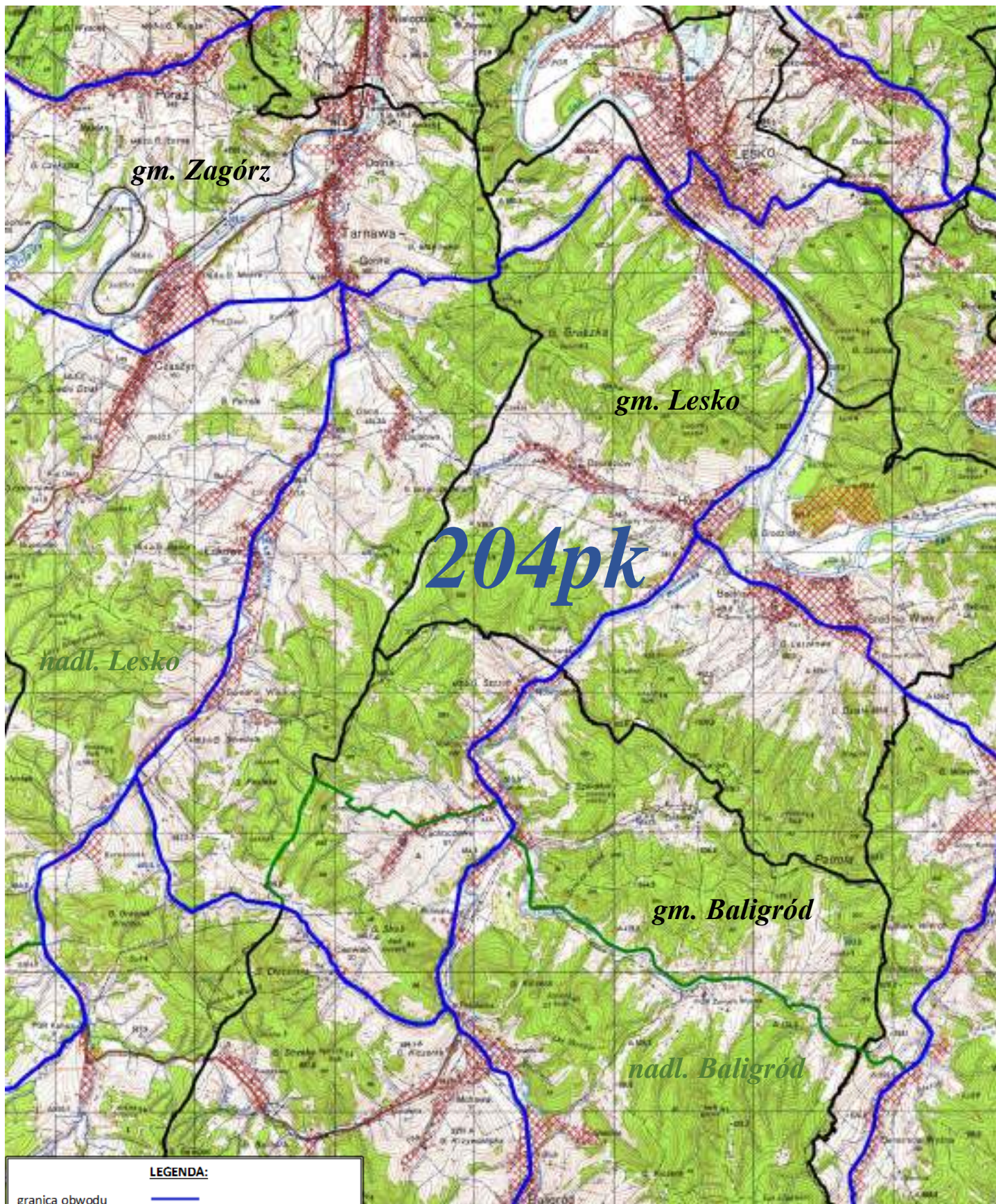


LEGENDA:





granica obwodu	
nr obwodu	203 pk
tereny wyłączone	
granica gmin i miast	
nazwa gmin i miast	gm. Komańcza, gm. Zagórz
granica nadleśnictwa	
nazwa nadleśnictwa	nadl. Lesko, nadl. Komańcza, nadl. Baligród

OBWÓD ŁOWIECKI nr 204pk

Skala 1:50000

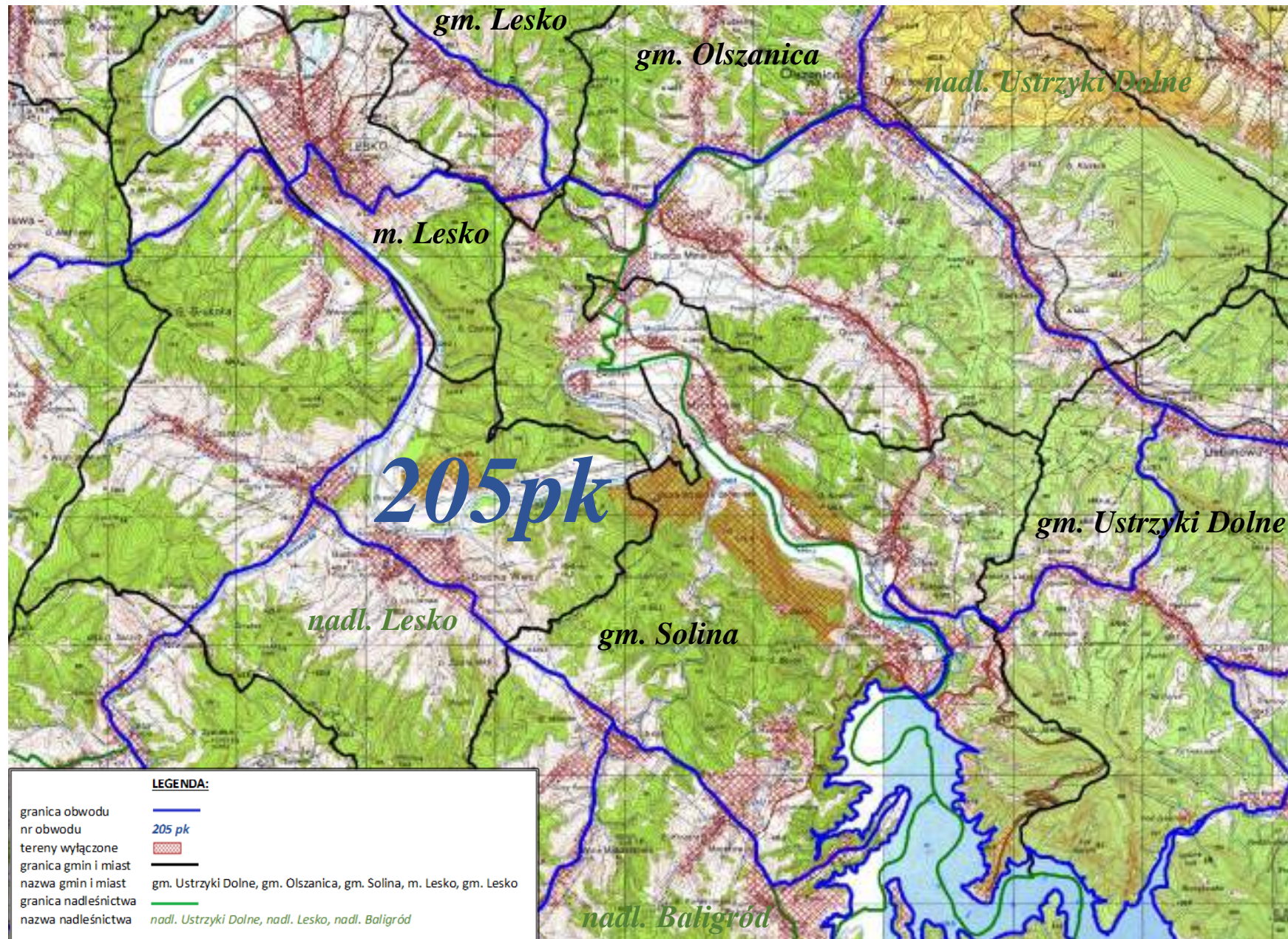


LEGENDA:

granica obwodu	
nr obwodu	204 pk
tereny wyłączone	
granica gmin i miast	
nazwa gmin i miast	gm. Baligród, gm. Zagórz gm. Lesko
granica nadleśnictwa	
nazwa nadleśnictwa	nadl. Lesko, nadl. Baligród

OBWÓD ŁOWIECKI nr 205pk

Skala 1:50000



OBWÓD ŁOWIECKI nr 206pk

Skala 1:50000



LEGENDA:	
granica obwodu	
nr obwodu	206 pk
tereny wyłączone	
granica gmin i miast	
nazwa gmin i miast	gm. Komańcza
granica nadleśnictwa	
nazwa nadleśnictwa	nadm. Komańcza

OBWÓD ŁOWIECKI nr 207pk

Skala 1:50000







LEGENDA:

granica obwodu	
nr obwodu	207 pk
tereny wyłączone	
granica gmin i miast	
nazwa gmin i miast	gm. Baligród, gm. Zagórz
granica nadleśnictwa	
nazwa nadleśnictwa	nadl. Baligród, nadl. Lesko

OBWÓD ŁOWIECKI nr 208pk

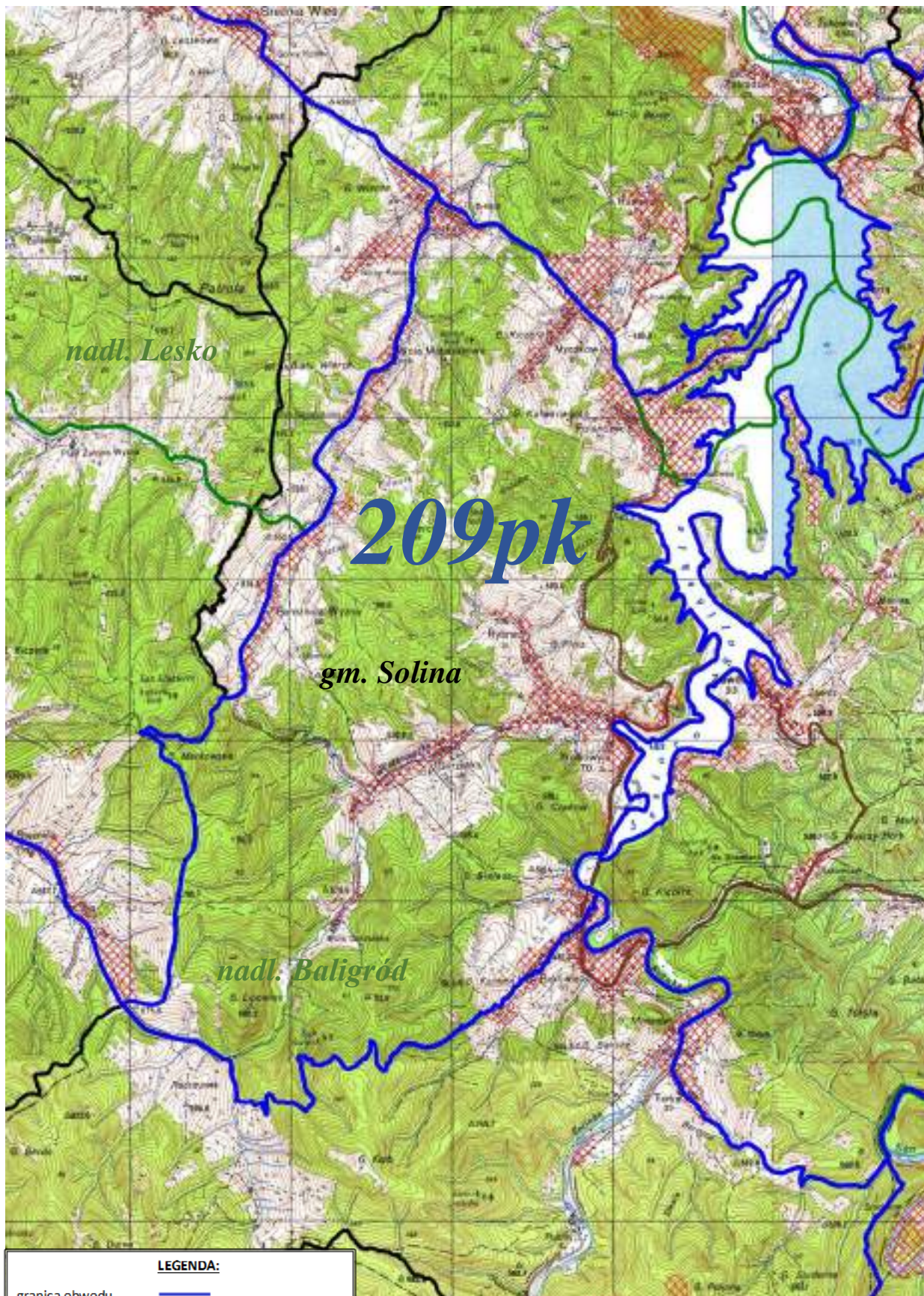
Skala 1:50000







LEGENDA:	
granica obwodu	
nr obwodu	208 pk
tereny wyłączone	
granica gmin i miast	
nazwa gmin i miast	gm. Solina, gm. Baligród, gm. Lesko
granica nadleśnictwa	
nazwa nadleśnictwa	nadm. Baligród, nadm. Lesko

OBWÓD ŁOWIECKI nr 209pk

Skala 1:50000

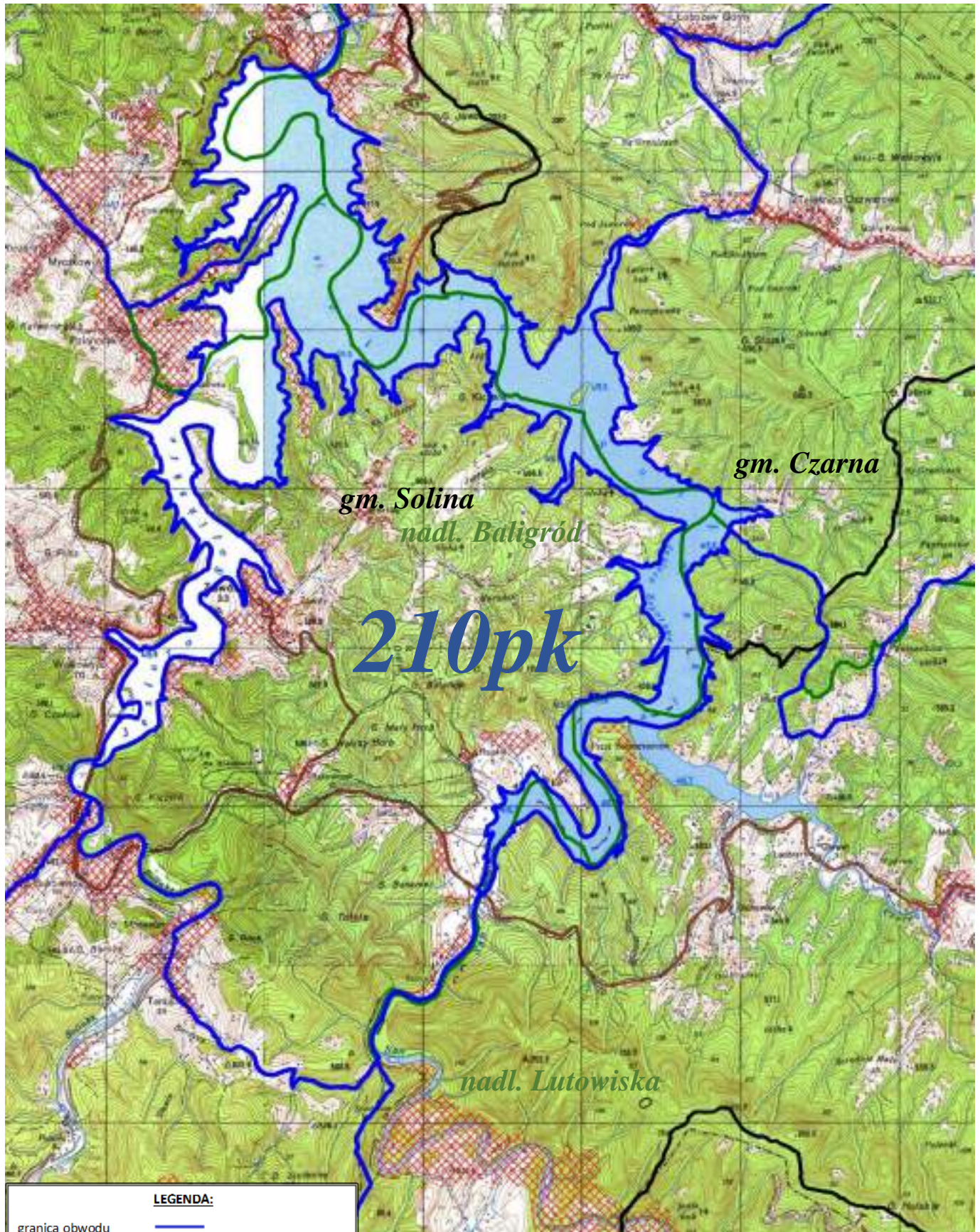


LEGENDA:

granica obwodu	
nr obwodu	<i>209 pk</i>
tereny wyłączone	
granica gmin i miast	
nazwa gmin i miast	gm. Solina
granica nadleśnictwa	
nazwa nadleśnictwa	<i>nadl. Baligród, nadl. Lesko</i>

OBWÓD ŁOWIECKI nr 210pk

Skala 1:50000

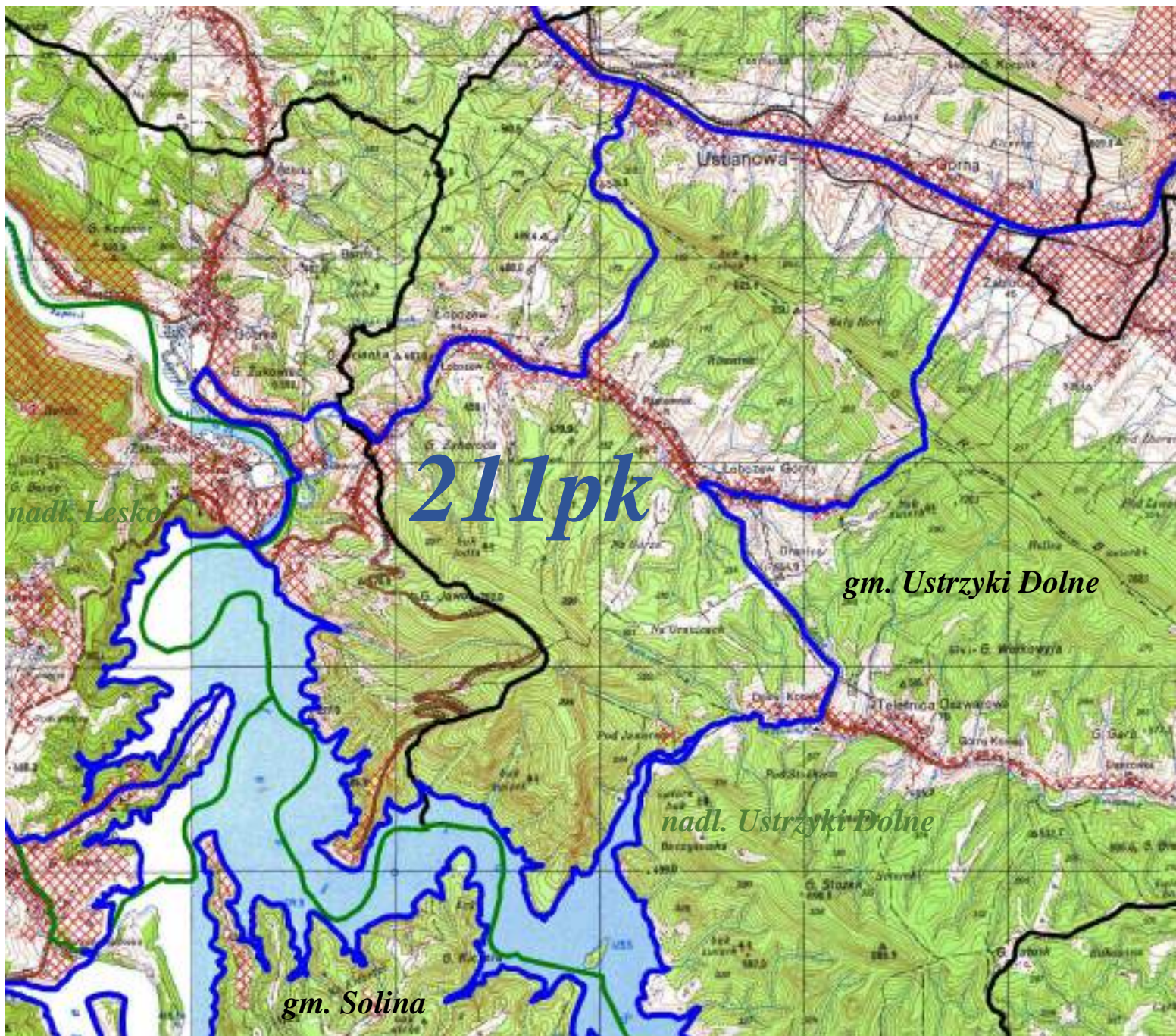


LEGENDA:

granica obwodu	
nr obwodu	210 pk
tereny wyłączone	
granica gmin i miast	
nazwa gmin i miast	gm. Czarna, gm. Solina
granica nadleśnictwa	
nazwa nadleśnictwa	nadl. Baligród, nadl. Lutowska

OBWÓD ŁOWIECKI nr 211pk

Skala 1:50000



LEGENDA:

granica obwodu

211 pk

nr obwodu

tereny wyłączone

gm. Ustrzyki Dolne, gm. Solina

granica gmin i miast

granica nadleśnictwa

nazwa nadleśnictwa

nadl. Ustrzyki Dolne, nadl. Lesko

OBWÓD ŁOWIECKI nr 212pk

Skala 1:50000

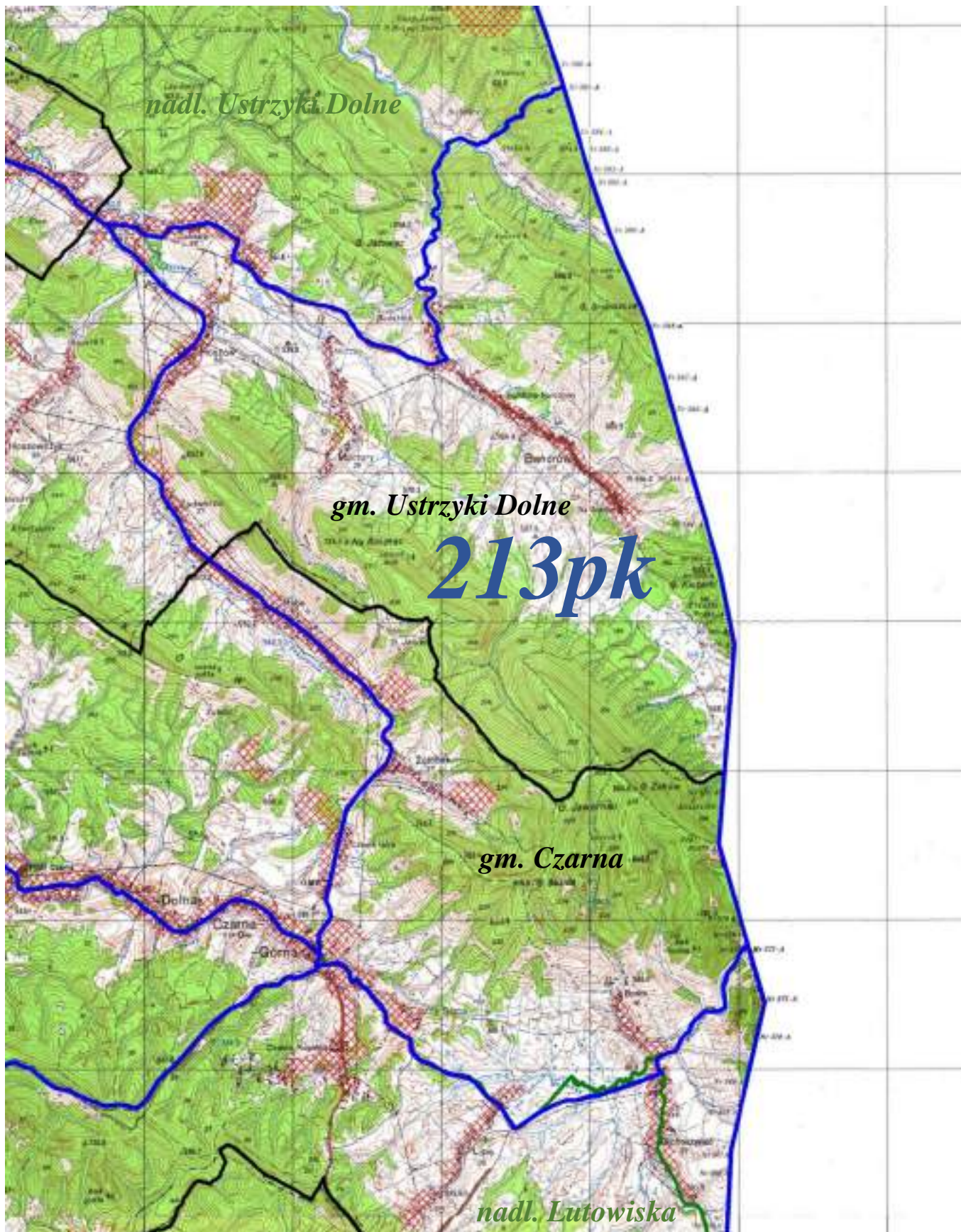


LEGENDA:

granica obwodu	
nr obwodu	212 pk
tereny wyłączone	
granica gmin i miast	
nazwa gmin i miast	gm. Ustrzyki Dolne, m. Ustrzyki Dolne, gm. Czarna
granica nadleśnictwa	
nazwa nadleśnictwa	nadl. Ustrzyki Dolne, nadl. Lutowiska

OBWÓD ŁOWIECKI nr 213pk

Skala 1:50000



LEGENDA:

granica obwodu
nr obwodu



tereny wyłączone
granica gmin i miast
nazwa gmin i miast
granica nadleśnictwa
nazwa nadleśnictwa



gm. Ustrzyki Dolne, gm. Czarna







nadm. Ustrzyki Dolne, nadm. Lutowska

OBWÓD ŁOWIECKI nr 214pk

Skala 1:70000



LEGENDA:

granica obwodu	
nr obwodu	<i>214 pk</i>
tereny wyłączone	
granica gmin i miast	
nazwa gmin i miast	gm. Komańcza
granica nadleśnictwa	
nazwa nadleśnictwa	<i>nadm. Komańcza</i>

OBWÓD ŁOWIECKI nr 215pk

Skala 1:60000

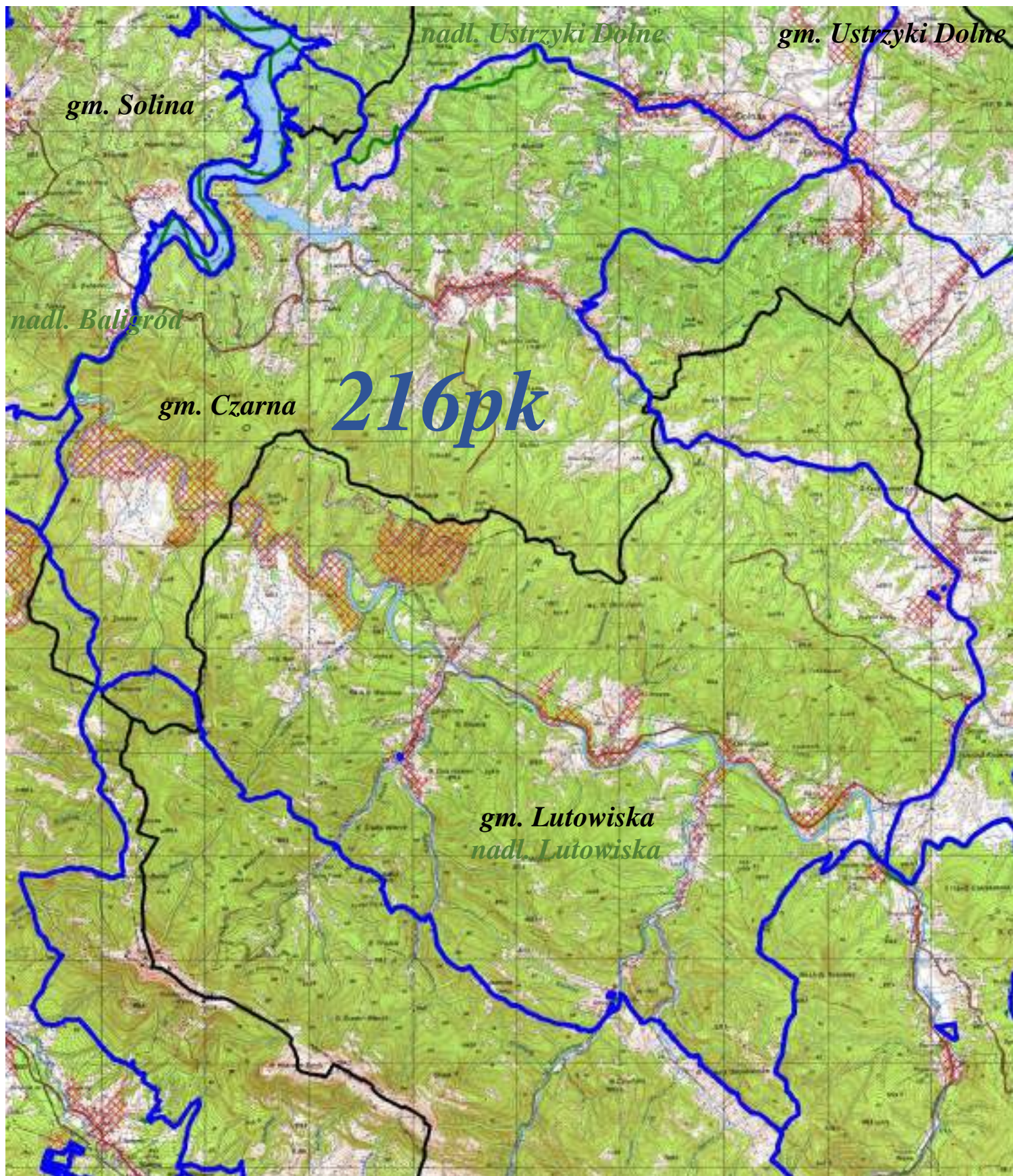


LEGENDA:

granica obwodu	
nr obwodu	215 pk
tereny wyłączone	
granica gmin i miast	
nazwa gmin i miast	gm. Solina, gm. Baligród, gm. Cisna
granica nadleśnictwa	
nazwa nadleśnictwa	nadl. Baligród

OBWÓD ŁOWIECKI nr 216pk

Skala 1:70000

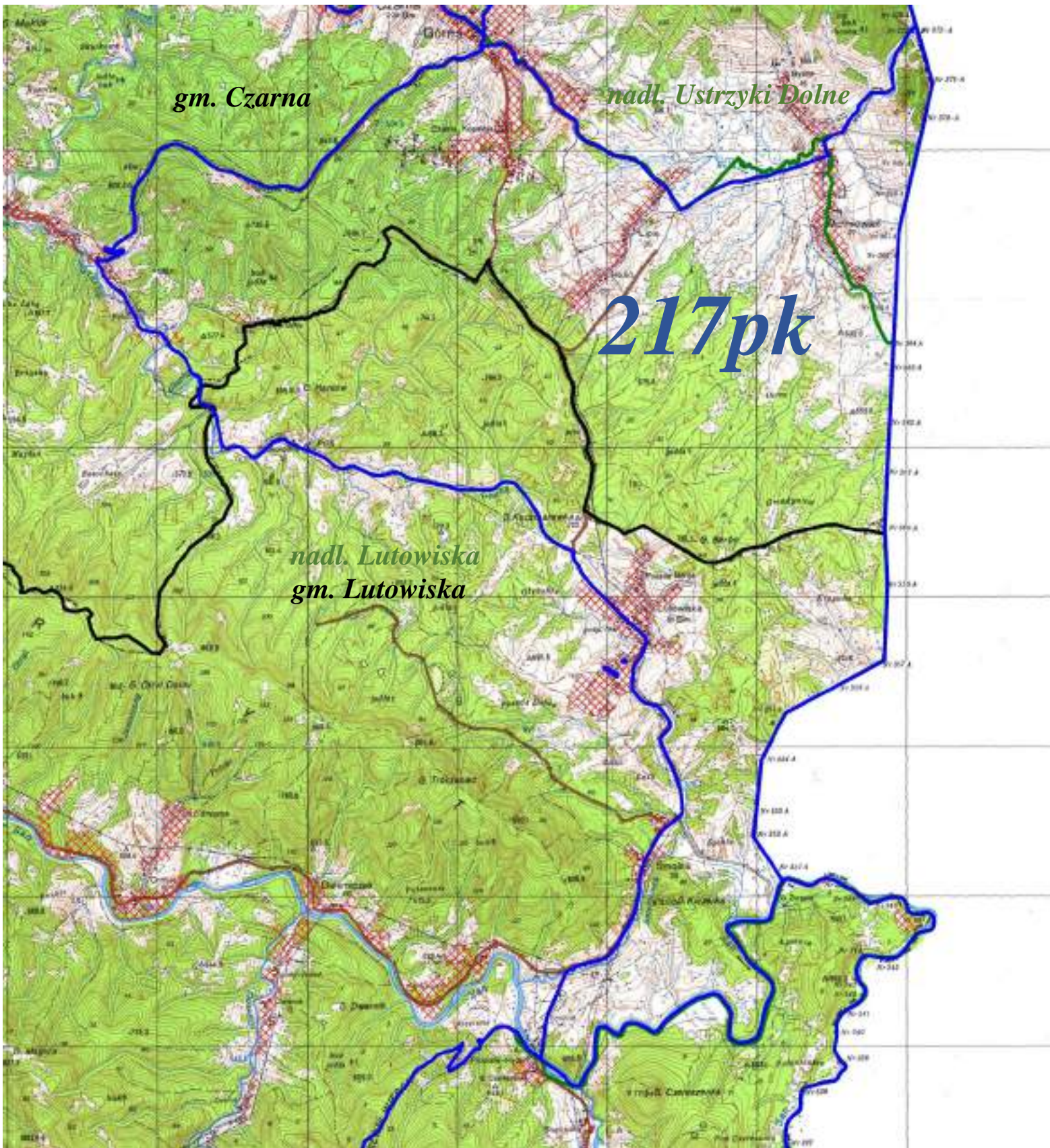


LEGENDA:





granica obwodu	
nr obwodu	216 pk
tereny wyłączone	
granica gmin i miast	
nazwa gmin i miast	gm. Czarna, gm. Lutowiska, gm. Solina, gm. Ustrzyki Dolne
granica nadleśnictwa	
nazwa nadleśnictwa	nadm. Lutowiska, nadm. Ustrzyki Dolne, nadm. Baligród

OBWÓD ŁOWIECKI nr 217pk

Skala 1:50000

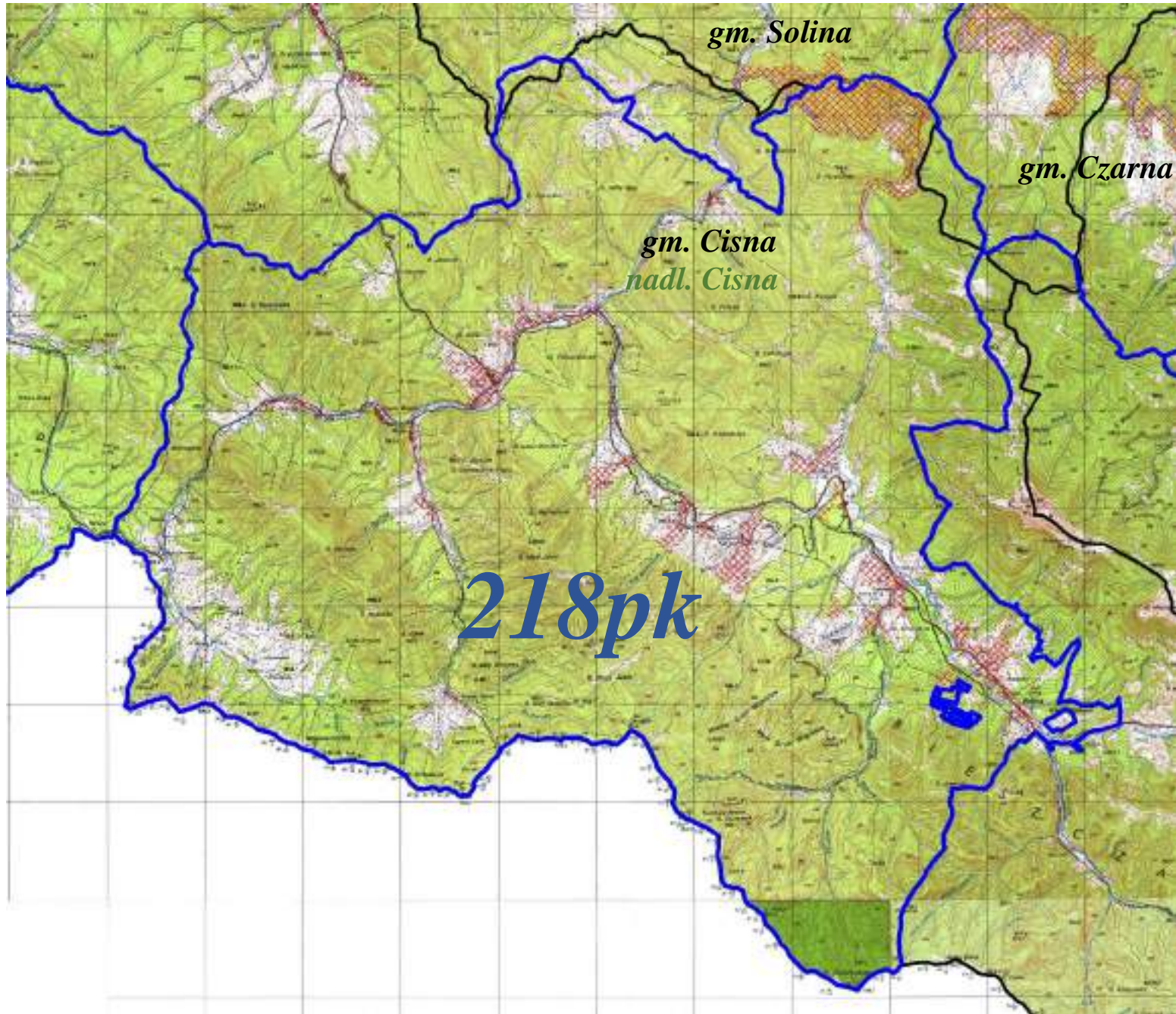


LEGENDA:

granica obwodu	
nr obwodu	217 pk
tereny wyłączone	
granica gmin i miast	
nazwa gmin i miast	gm. Czarna, gm. Lutowska
granica nadleśnictwa	
nazwa nadleśnictwa	nadl. Lutowska, nadl. Ustrzyki Dolne

OBWÓD ŁOWIECKI nr 218pk

Skala 1:70000



LEGENDA:




granica obwodu	
nr obwodu	218 pk
tereny wyłączone	
granica gmin i miast	
nazwa gmin i miast	gm. Solina, gm. Czarna, gm. Cisna
granica nadleśnictwa	
nazwa nadleśnictwa	nadl. Cisna

OBWÓD ŁOWIECKI nr 220pk

Skala 1:70000



LEGENDA:

granica obwodu	
nr obwodu	220 pk
tereny wyłączone	
granica gmin i miast	
nazwa gmin i miast	gm. Lutowiska
granica nadleśnictwa	
nazwa nadleśnictwa	nadl. Lutowiska, nadl. Stuposiany

OBWÓD ŁOWIECKI nr 221pk

Skala 1:50000

